



РОССИЙСКАЯ ФЕДЕРАЦИЯ
ХАНТЫ-МАНСИЙСКИЙ АВТОНОМНЫЙ ОКРУГ-ЮГРА
ТЮМЕНСКАЯ ОБЛАСТЬ
АДМИНИСТРАЦИЯ ХАНТЫ-МАНСИЙСКОГО РАЙОНА
ДЕПАРТАМЕНТ СТРОИТЕЛЬСТВА, АРХИТЕКТУРЫ И ЖКХ

П Р И К А З

от 22.06.2018

г. Ханты-Мансийск

№ 79-н

Об утверждении документации
по планировке территории для
размещения объекта: «Автомобильная
дорога на Приобское месторождение
Эргинский ЛУ»

В соответствии со статьей 45 Градостроительного кодекса Российской Федерации, Федеральным законом от 06.10.2003 №131-ФЗ «Об общих принципах организации местного самоуправления в Российской Федерации», руководствуясь Уставом Ханты-Мансийского района, пунктом 16 Положения о департаменте строительства, архитектуры и ЖКХ (в редакции Решения Думы от 31.01.2018 №241), учитывая обращение общества с ограниченной ответственностью «РН-Юганскнефтегаз» от 18.06.2018 № 03/03/05-07-11712 (№ 03-Вх-2232/2018 от 20.06.2018) об утверждении проекта планировки и проекта межевания территории приказываю:

1. Утвердить проект планировки и проект межевания территории для размещения объекта: «Автомобильная дорога на Приобское месторождение Эргинский ЛУ» (далее – проект) согласно Приложениям 1, 2 к настоящему приказу.

2. Департаменту строительства, архитектуры и ЖКХ разместить проект в информационной системе обеспечения градостроительной деятельности.

3. Опубликовать настоящий приказ в газете «Наш район» и разместить на официальном сайте администрации Ханты-Мансийского района.

4. Контроль за выполнением приказа оставляю за собой.







Заместитель главы района,
директор департамента
строительства, архитектуры и ЖКХ



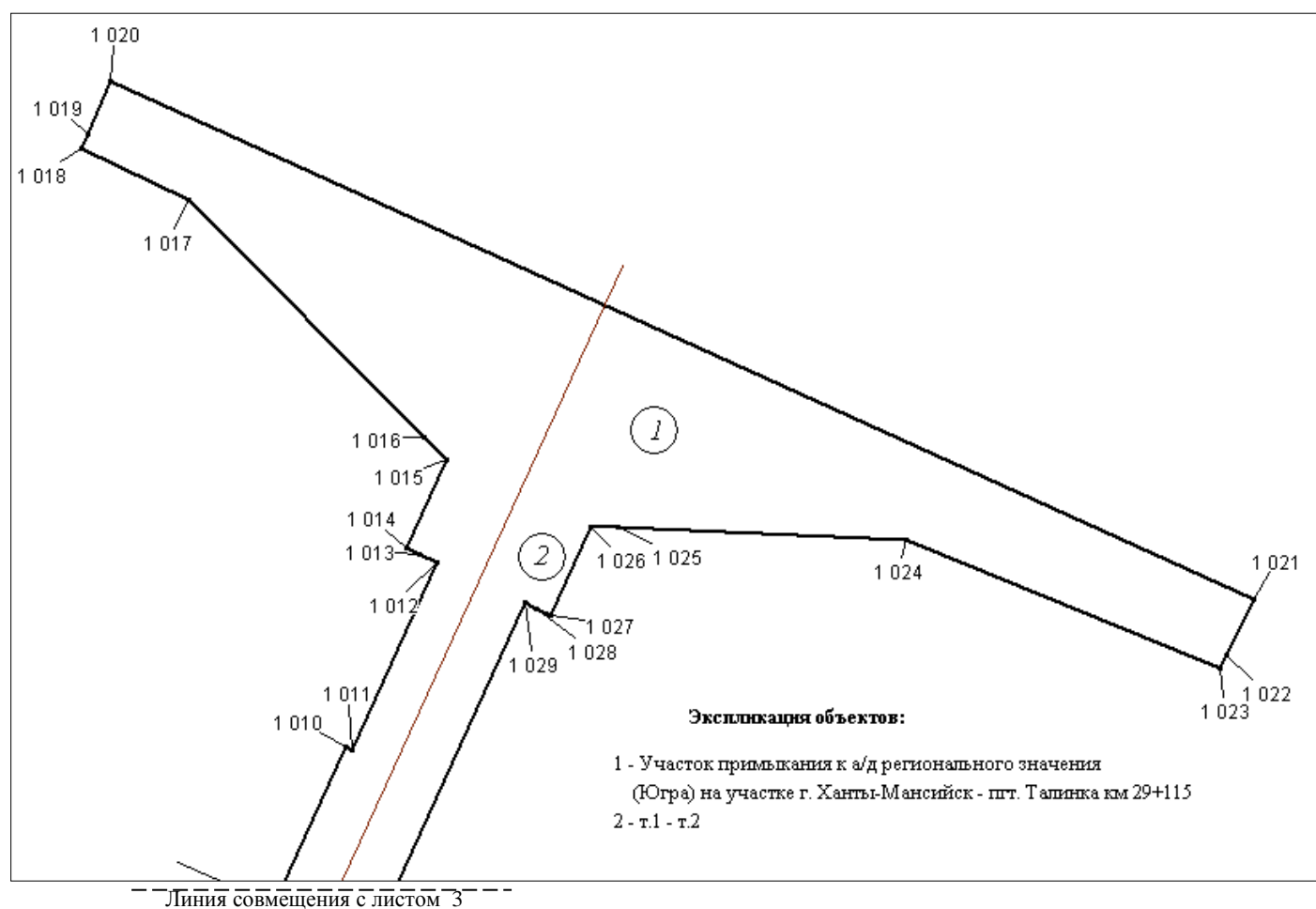
Гуменный П.Л.

Основная часть проекта планировки территории для
размещения линейного объекта Ханты-Мансийского
автономного округа - Югры
«Автомобильная дорога на Приобское месторождение
Эргинский ЛУ».
Землепользователь: ПАО «НК «Роснефть»

Приложение 1
к постановлению Правительства
Ханты-Мансийского
автономного округа – Югры
от 22.06.2018 № 79-н

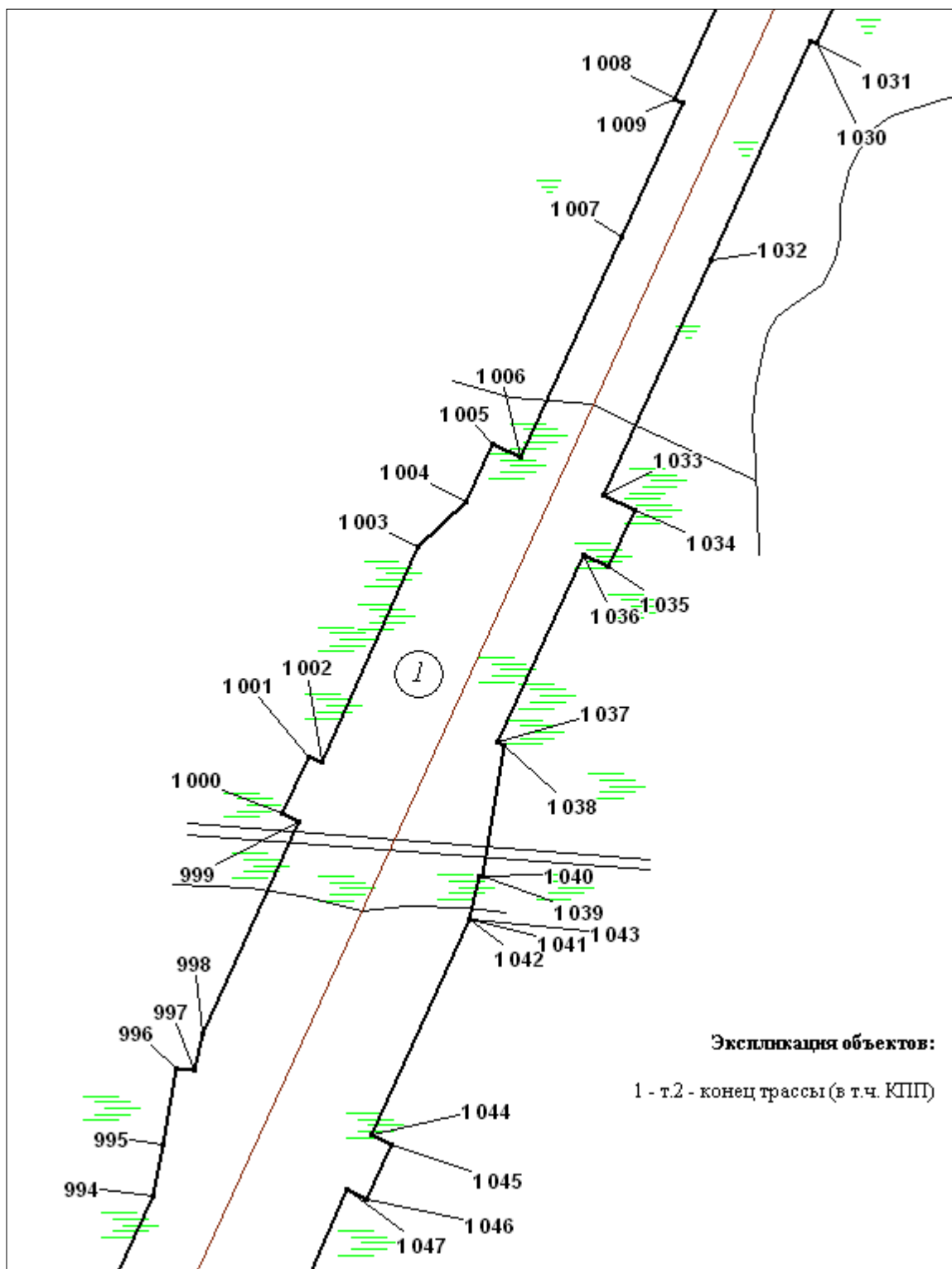
УСЛОВНЫЕ ОБОЗНАЧЕНИЯ:	
	- границы зон планируемого размещения объекта регионального значения
	- устанавливаемые красные линии
	- ось автодороги
	- ось водоотвода
	- наименование объектов в соответствии с экспликацией
	- поворотная точка образуемого земельного участка

Основная часть проекта планировки территории для
размещения линейного объекта Ханты-Мансийского
автономного округа - Югры
«Автомобильная дорога на Приобское месторождение
Эргинский ЛУ».
Землепользователь: ПАО «НК «Роснефть»



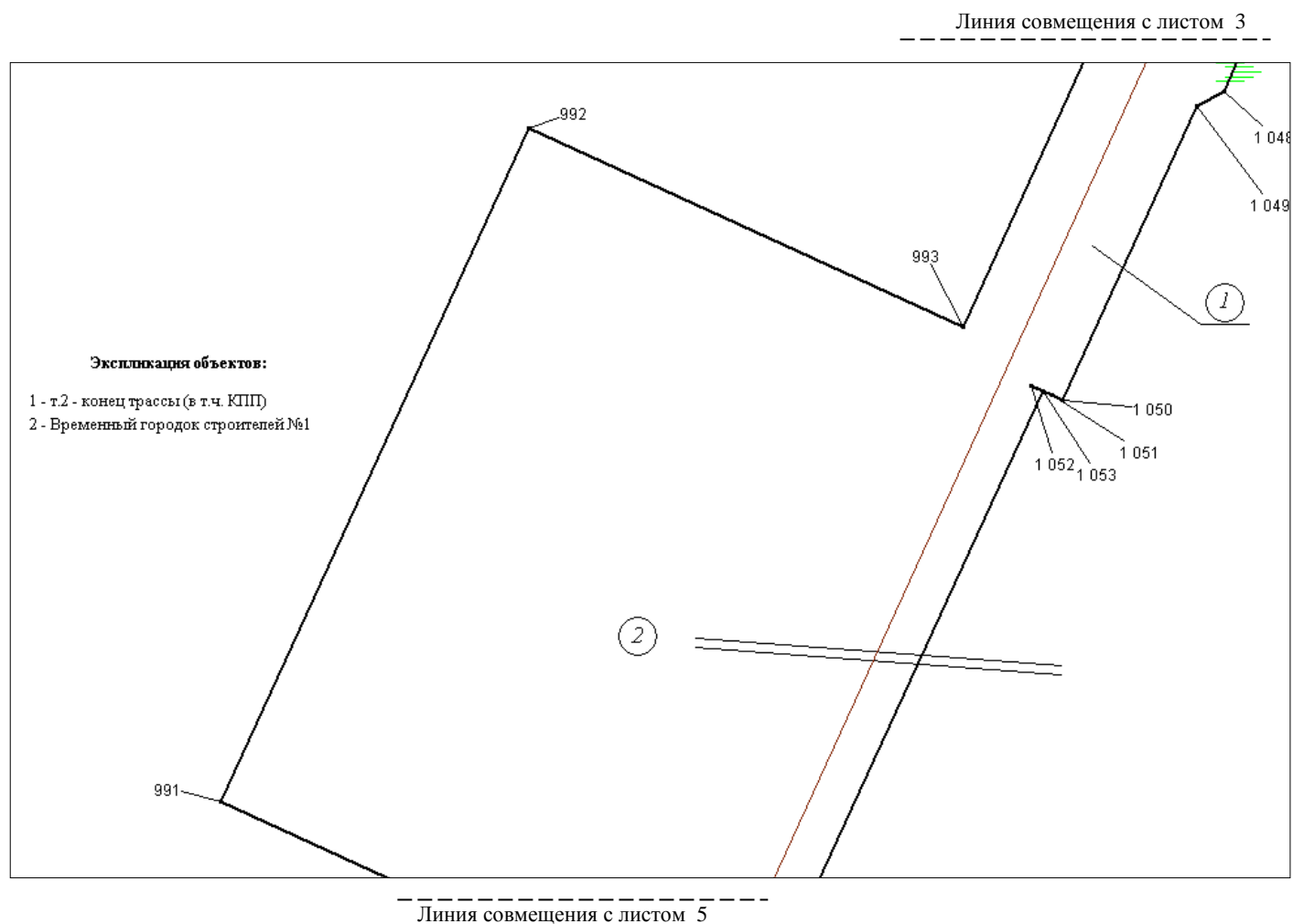
Основная часть проекта планировки территории для
размещения линейного объекта Ханты-Мансийского
автономного округа - Югры
«Автомобильная дорога на Приобское месторождение
Эргинский ЛУ».
Землепользователь: ПАО «НК «Роснефть»

Линия совмещения с листом 2

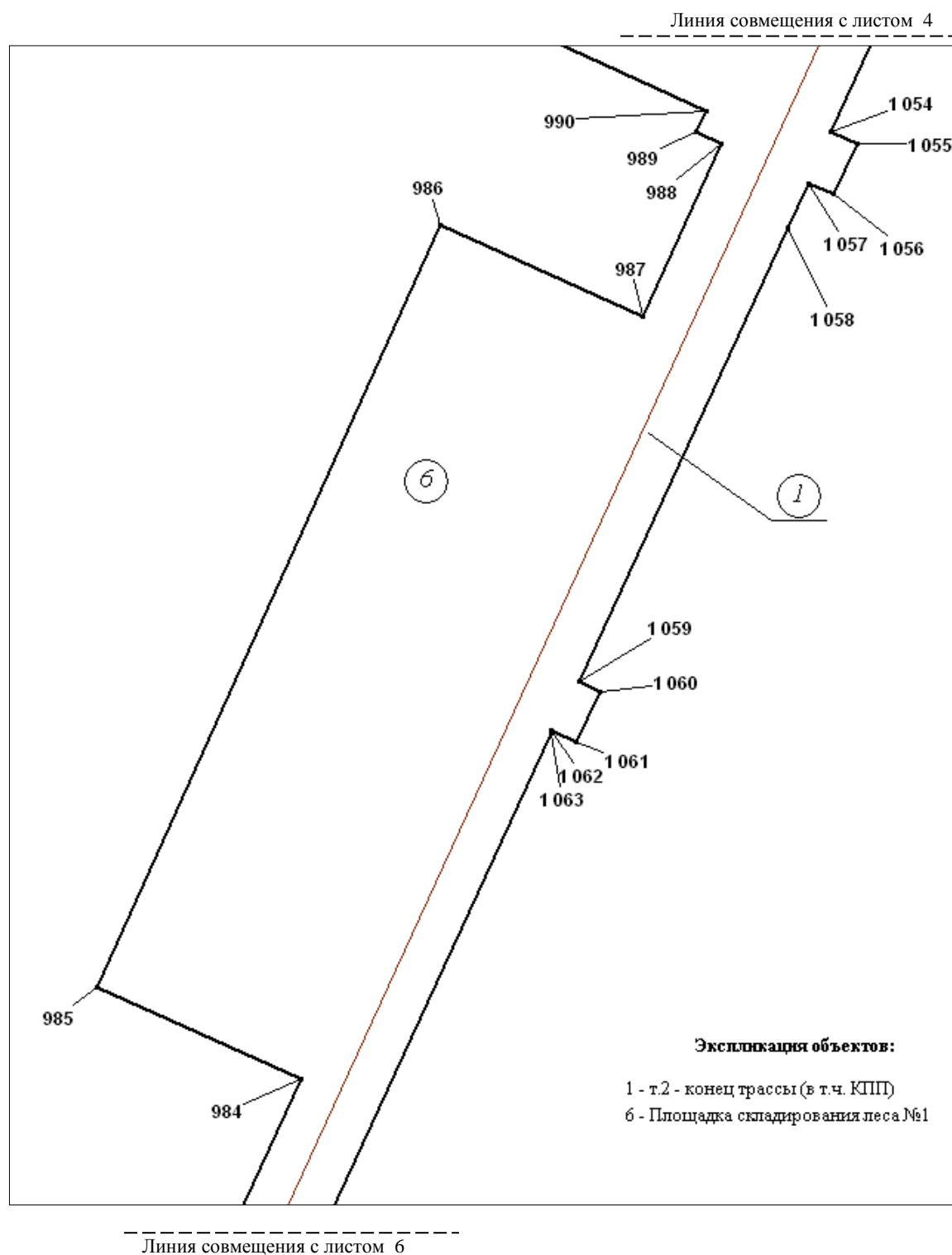


Линия совмещения с листом 4

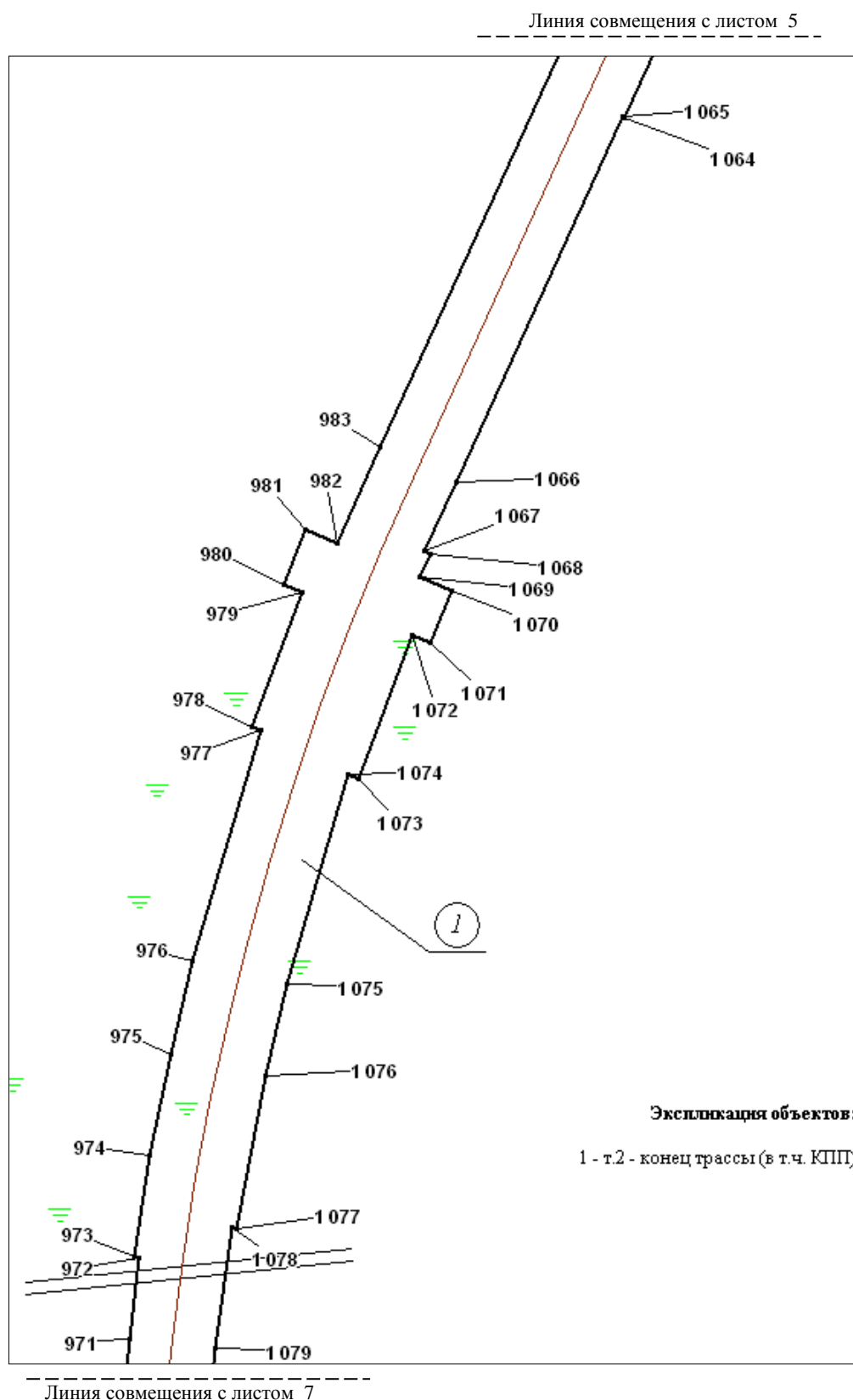
Основная часть проекта планировки территории для
размещения линейного объекта Ханты-Мансийского
автономного округа - Югры
«Автомобильная дорога на Приобское месторождение
Эргинский ЛУ».
Землепользователь: ПАО «НК «Роснефть»



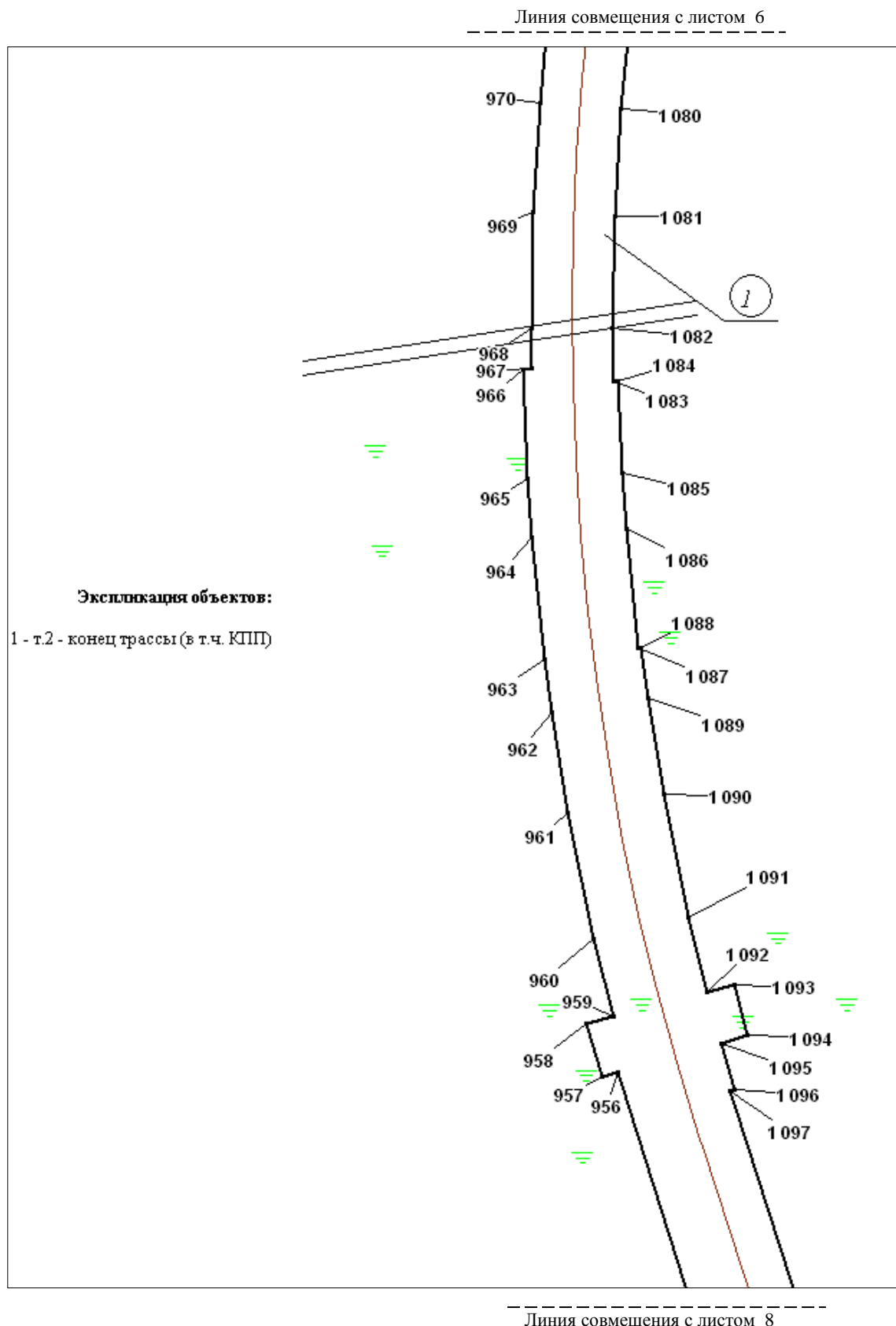
Основная часть проекта планировки территории для
размещения линейного объекта Ханты-Мансийского
автономного округа - Югры
«Автомобильная дорога на Приобское месторождение
Эргинский ЛУ».
Землепользователь: ПАО «НК «Роснефть»



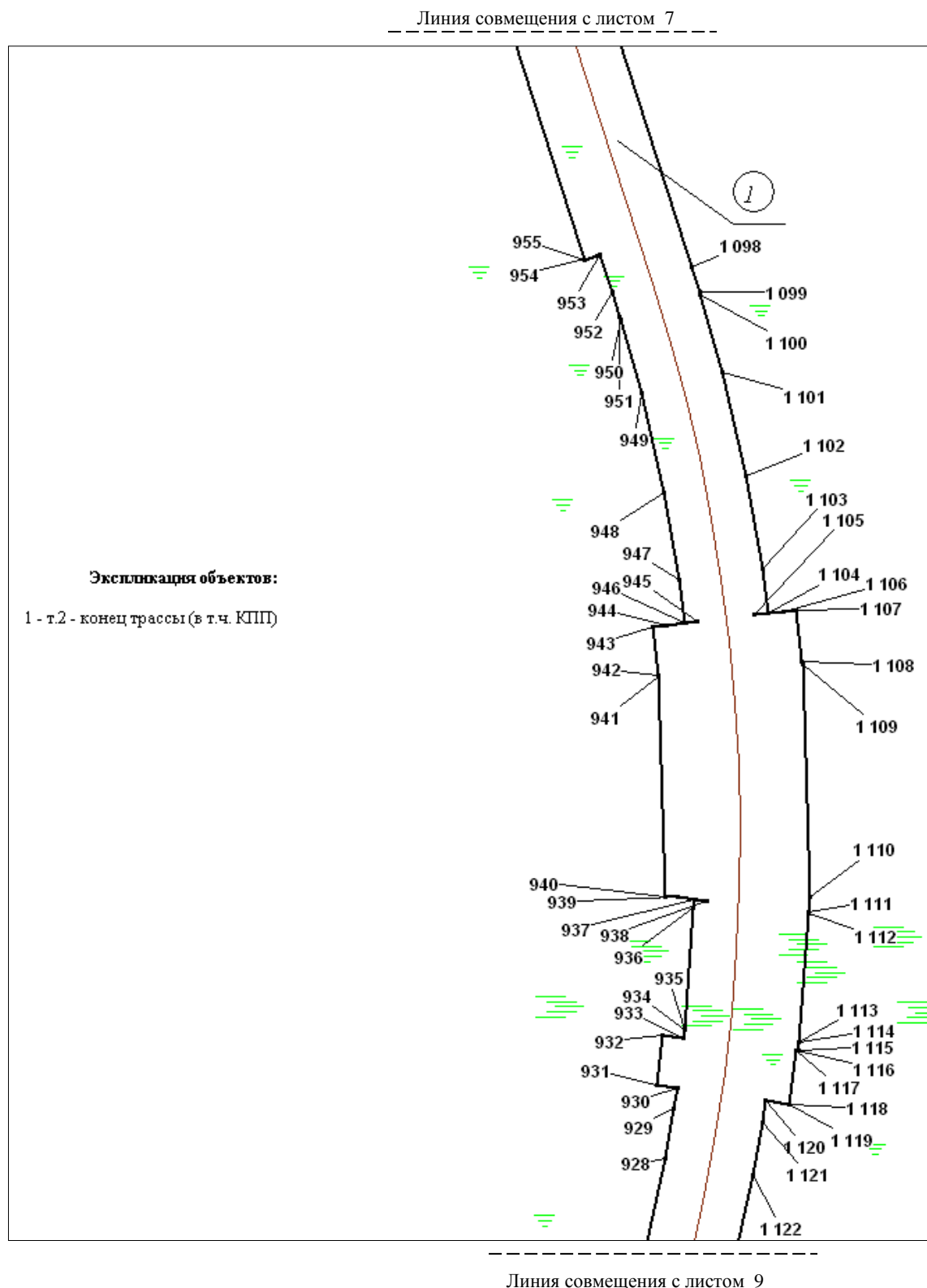
Основная часть проекта планировки территории для
размещения линейного объекта Ханты-Мансийского
автономного округа - Югры
«Автомобильная дорога на Приобское месторождение
Эргинский ЛУ».
Землепользователь: ПАО «НК «Роснефть»



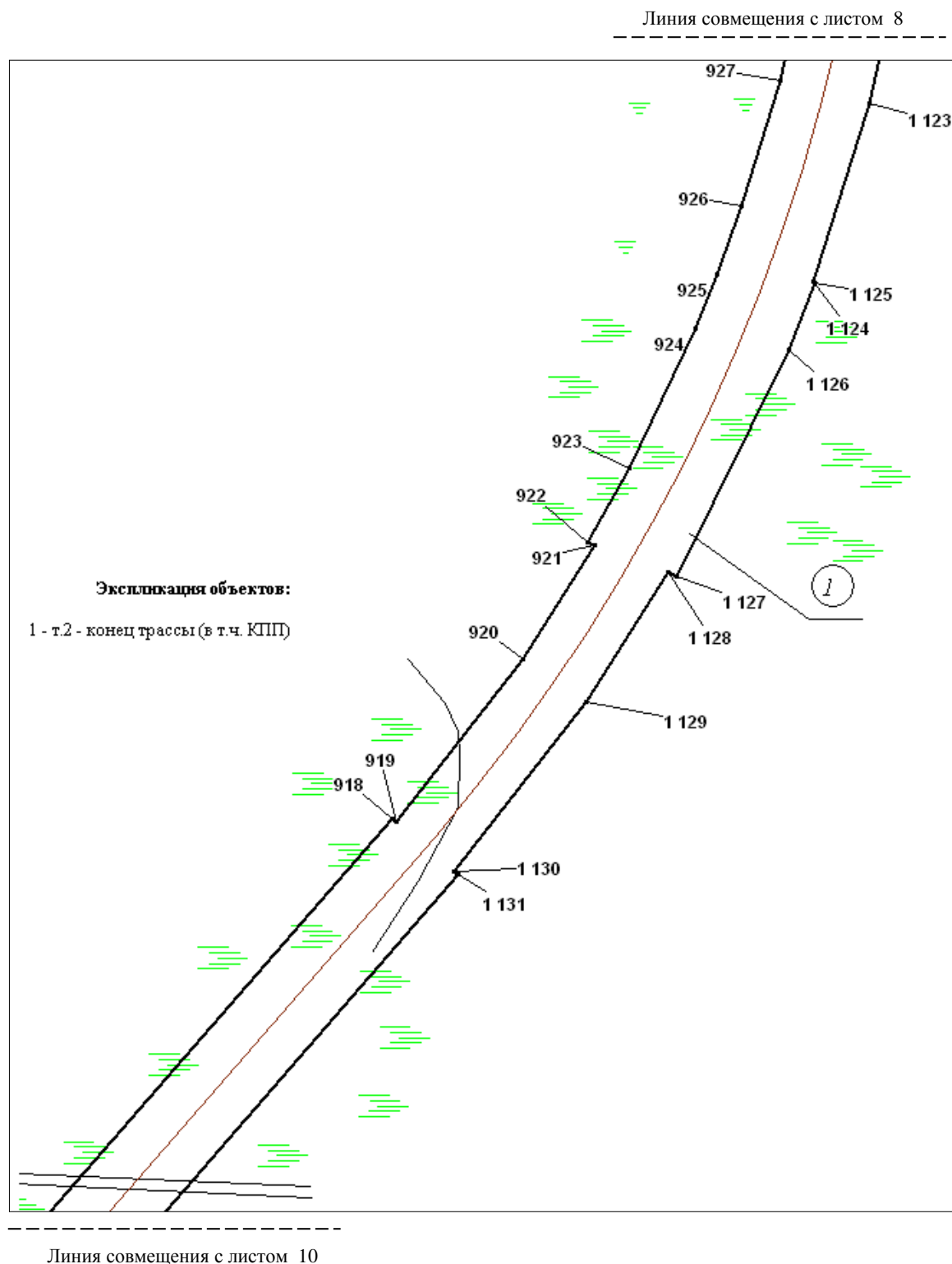
Основная часть проекта планировки территории для
размещения линейного объекта Ханты-Мансийского
автономного округа - Югры
«Автомобильная дорога на Приобское месторождение
Эргинский ЛУ».
Землепользователь: ПАО «НК «Роснефть»



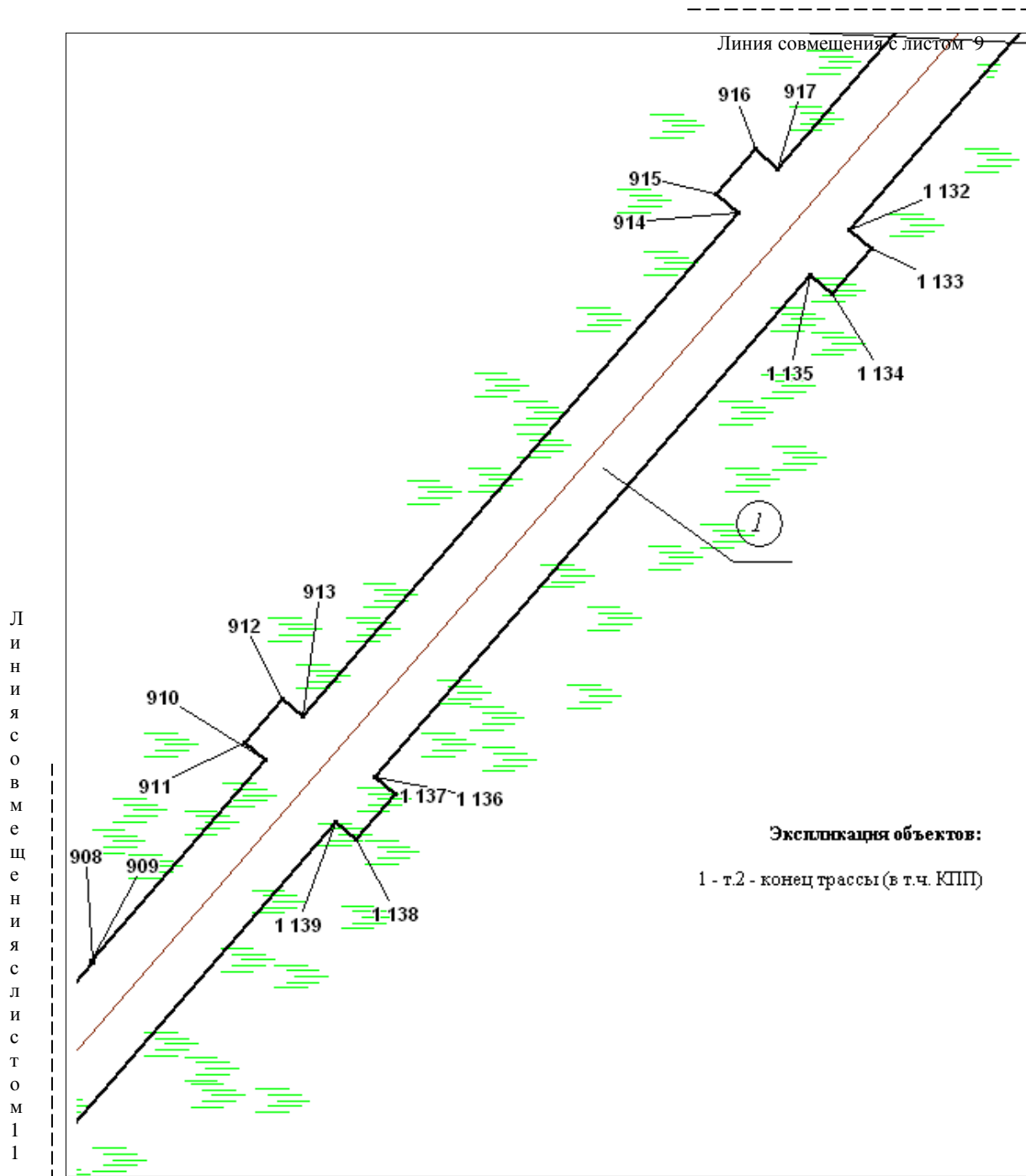
Основная часть проекта планировки территории для
размещения линейного объекта Ханты-Мансийского
автономного округа - Югры
«Автомобильная дорога на Приобское месторождение
Эргинский ЛУ».
Землепользователь: ПАО «НК «Роснефть»



Основная часть проекта планировки территории для
размещения линейного объекта Ханты-Мансийского
автономного округа - Югры
«Автомобильная дорога на Приобское месторождение
Эргинский ЛУ».
Землепользователь: ПАО «НК «Роснефть»

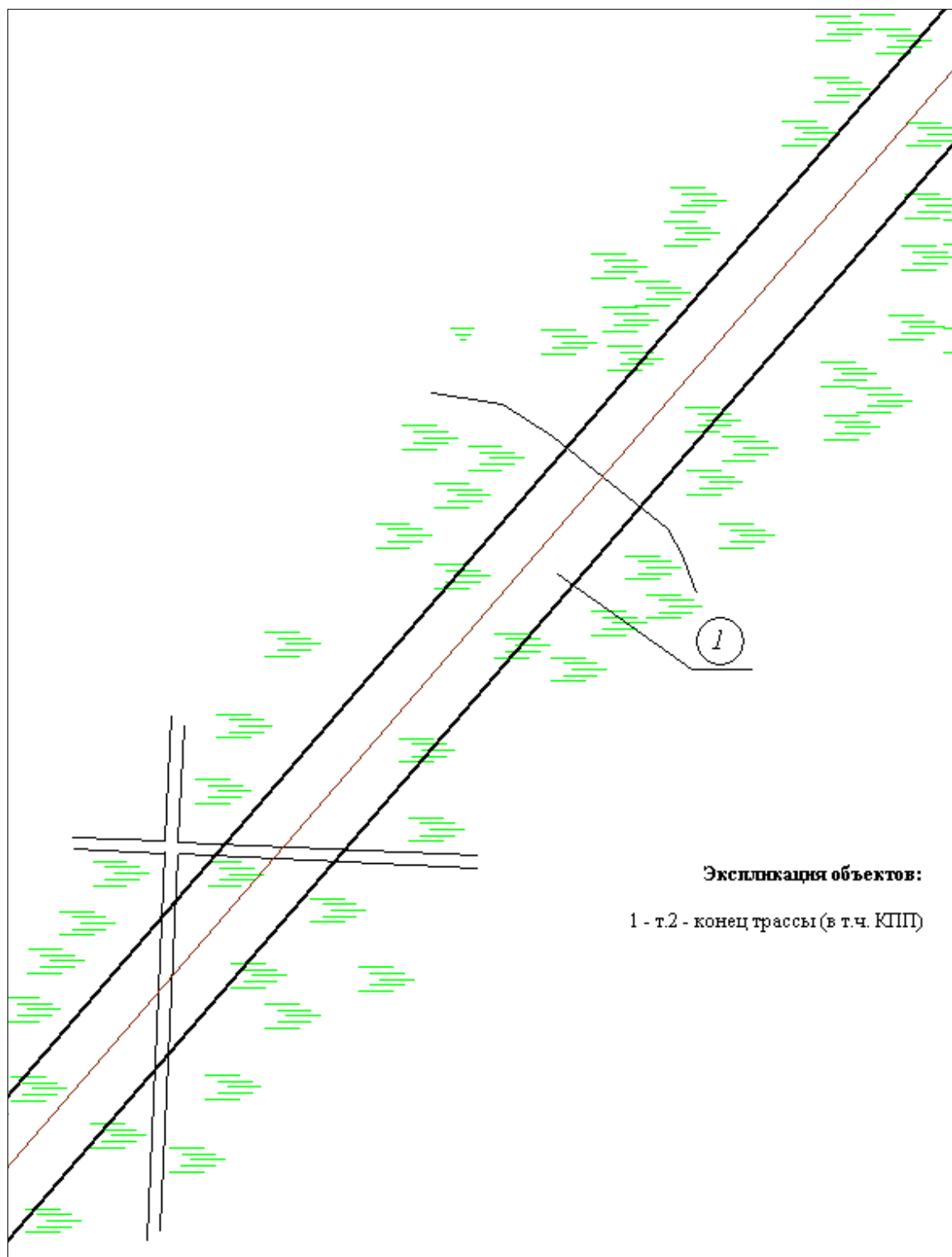


Основная часть проекта планировки территории для
 размещения линейного объекта Ханты-Мансийского
 автономного округа - Югры
 «Автомобильная дорога на Приобское месторождение
 Эргинский ЛУ».
 Землепользователь: ПАО «НК «Роснефть»



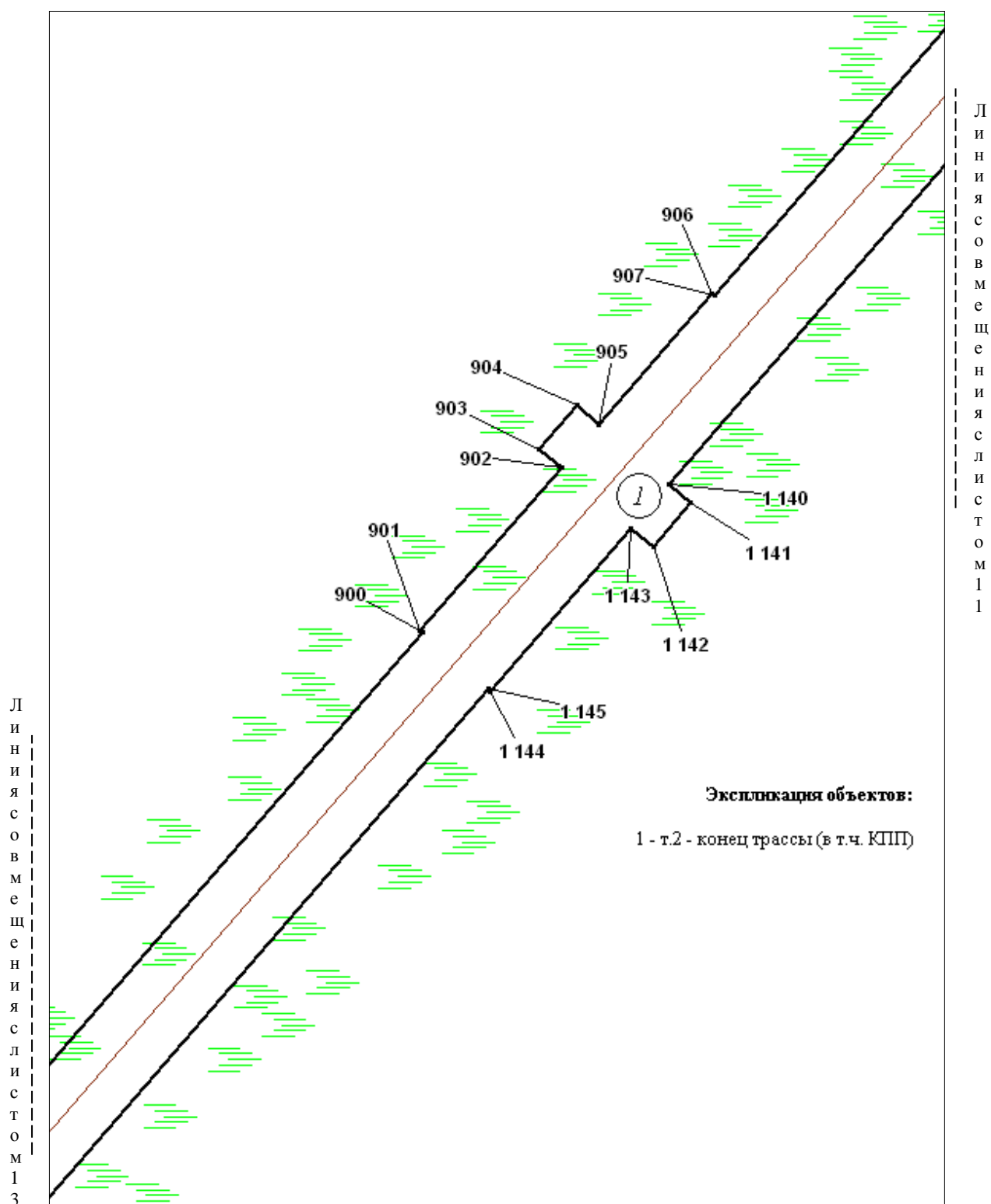
Основная часть проекта планировки территории для
размещения линейного объекта Ханты-Мансийского
автономного округа - Югры
«Автомобильная дорога на Приобское месторождение
Эргинский ЛУ».
Землепользователь: ПАО «НК «Роснефть»

Л
и
н
и
я
с
о
в
м
е
щ
е
н
и
я
с
л
и
с
т
о
м
1
2

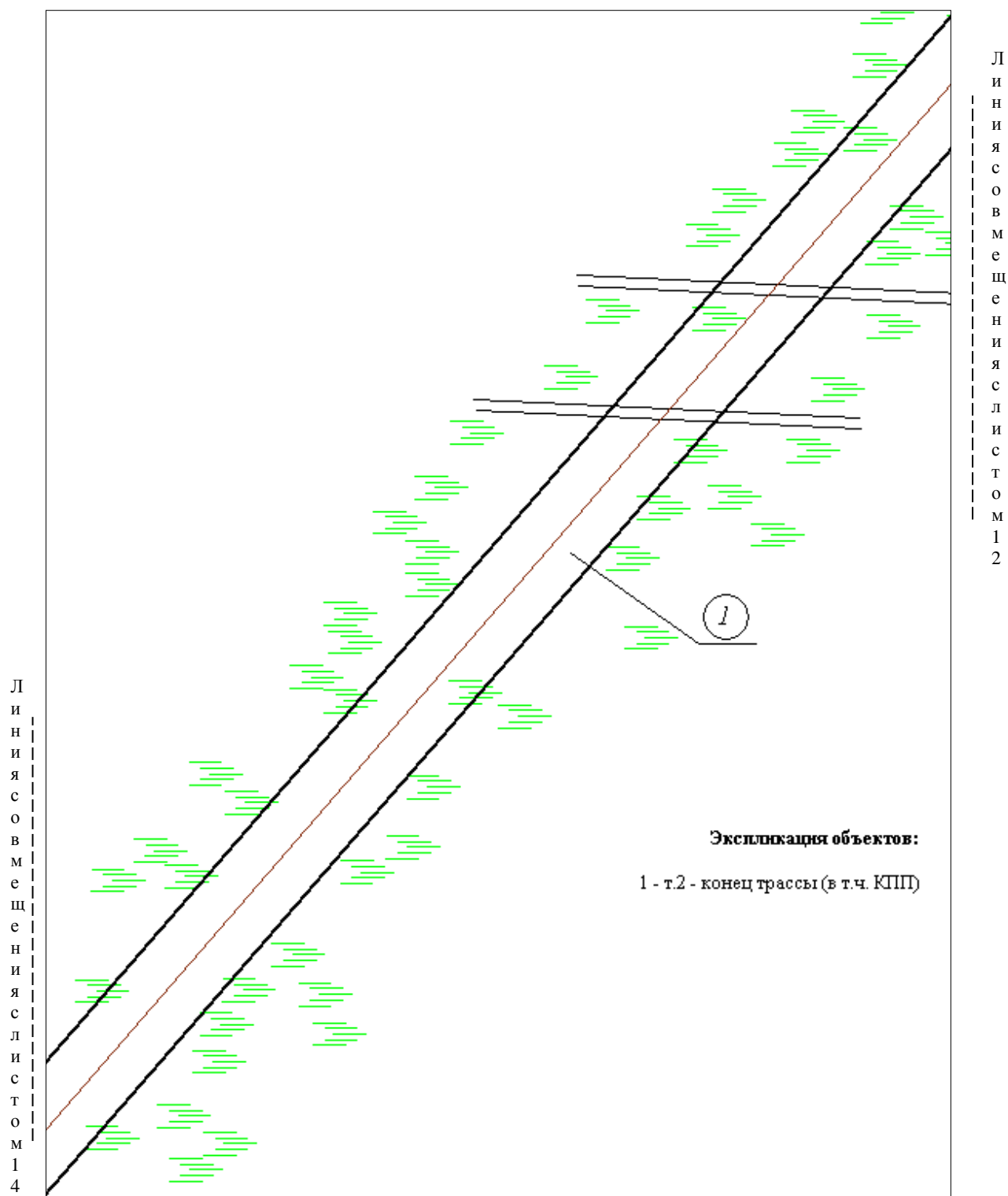


Л
и
н
и
я
с
о
в
м
е
щ
е
н
и
я
с
л
и
с
т
о
м
1
0

Основная часть проекта планировки территории для
размещения линейного объекта Ханты-Мансийского
автономного округа - Югры
«Автомобильная дорога на Приобское месторождение
Эргинский ЛУ».
Землепользователь: ПАО «НК «Роснефть»

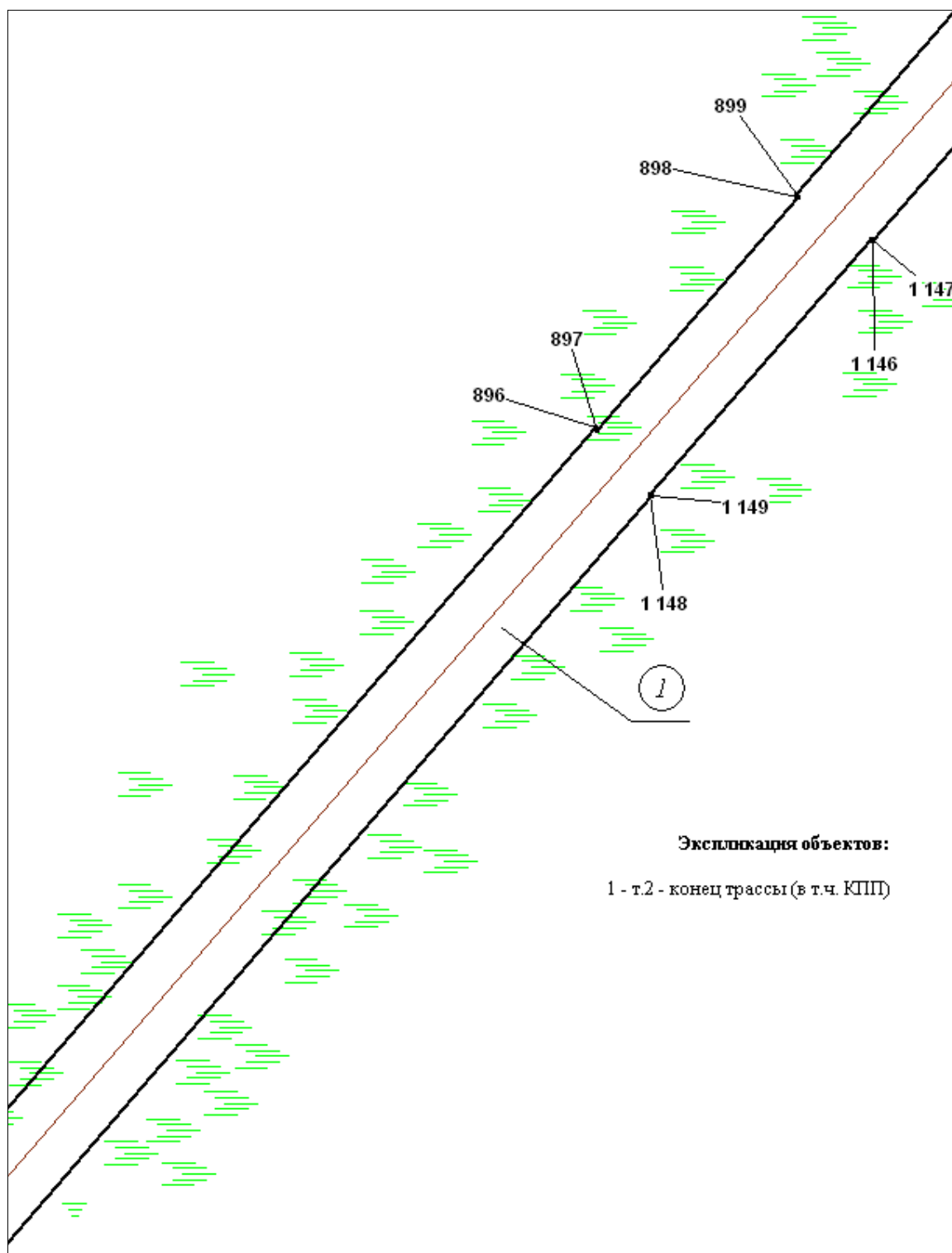


Основная часть проекта планировки территории для
размещения линейного объекта Ханты-Мансийского
автономного округа - Югры
«Автомобильная дорога на Приобское месторождение
Эргинский ЛУ».
Землепользователь: ПАО «НК «Роснефть»



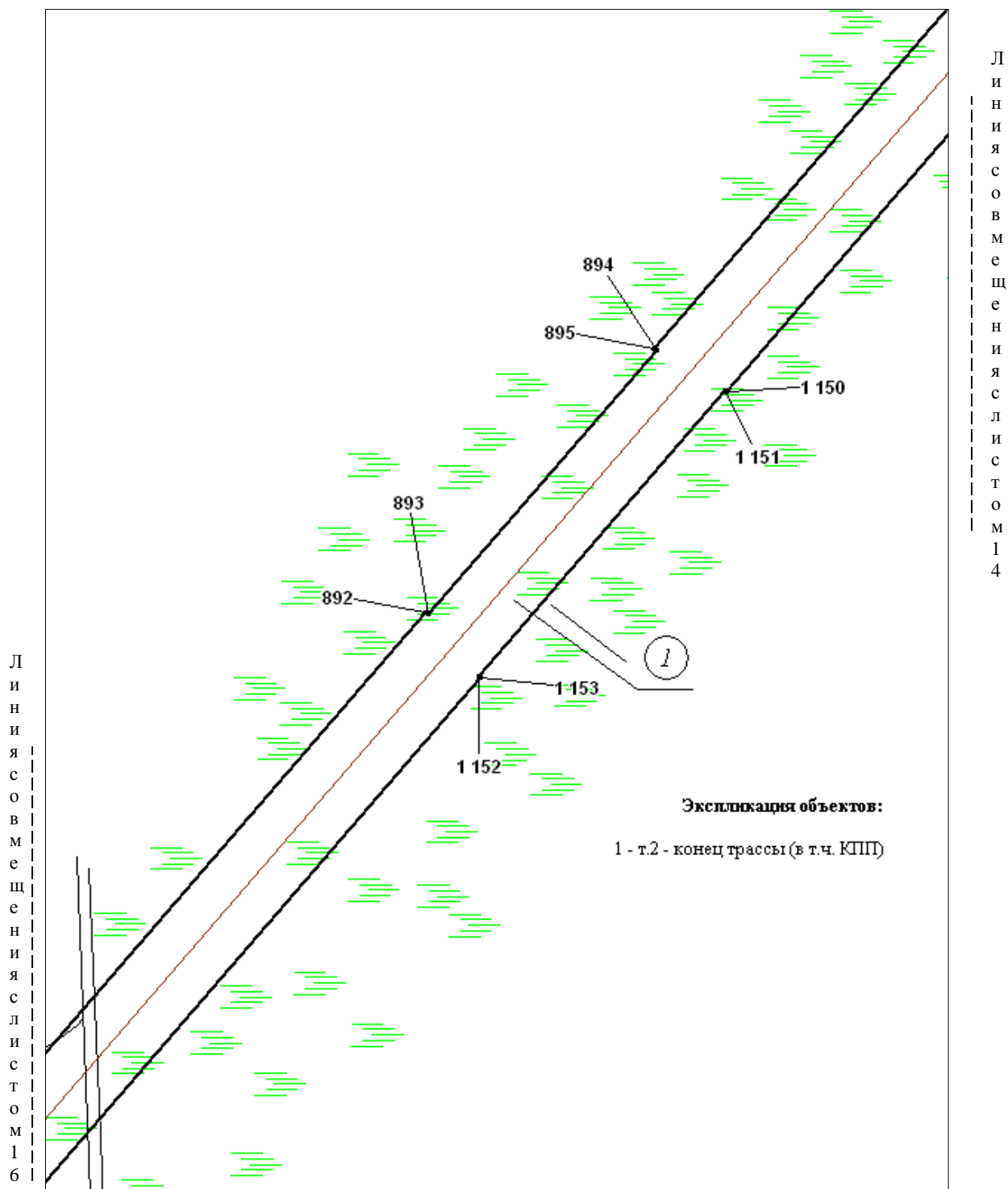
Основная часть проекта планировки территории для
 размещения линейного объекта Ханты-Мансийского
 автономного округа - Югры
 «Автомобильная дорога на Приобское месторождение
 Эргинский ЛУ».
 Землепользователь: ПАО «НК «Роснефть»

Л
и
н
и
я
с
о
в
м
е
щ
е
н
и
я
с
л
и
с
т
о
м
1
5

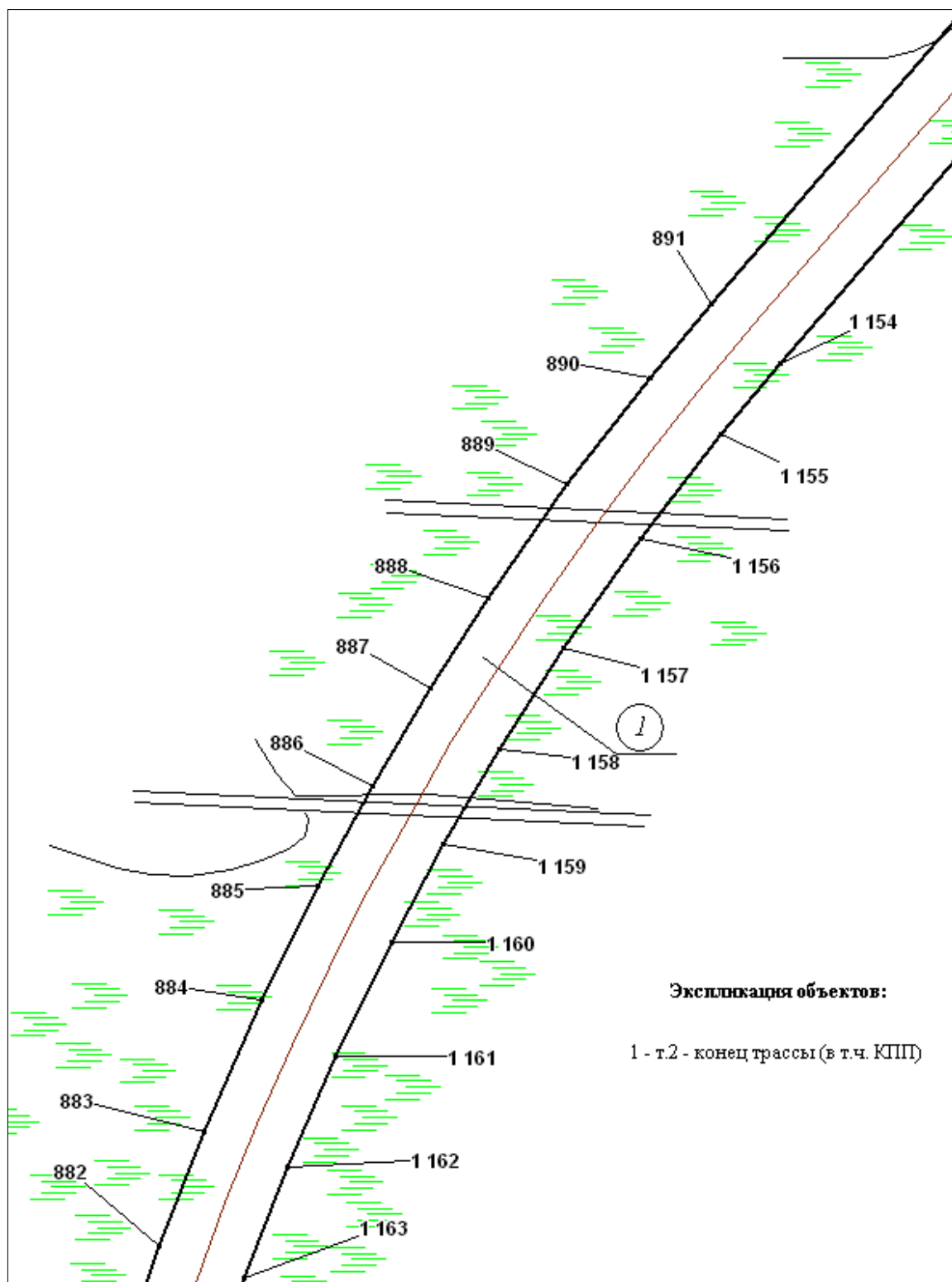


Л
и
н
и
я
с
о
в
м
е
щ
е
н
и
я
с
л
и
с
т
о
м
1
3

Основная часть проекта планировки территории для
размещения линейного объекта Ханты-Мансийского
автономного округа - Югры
«Автомобильная дорога на Приобское месторождение
Эргинский ЛУ».
Землепользователь: ПАО «НК «Роснефть»



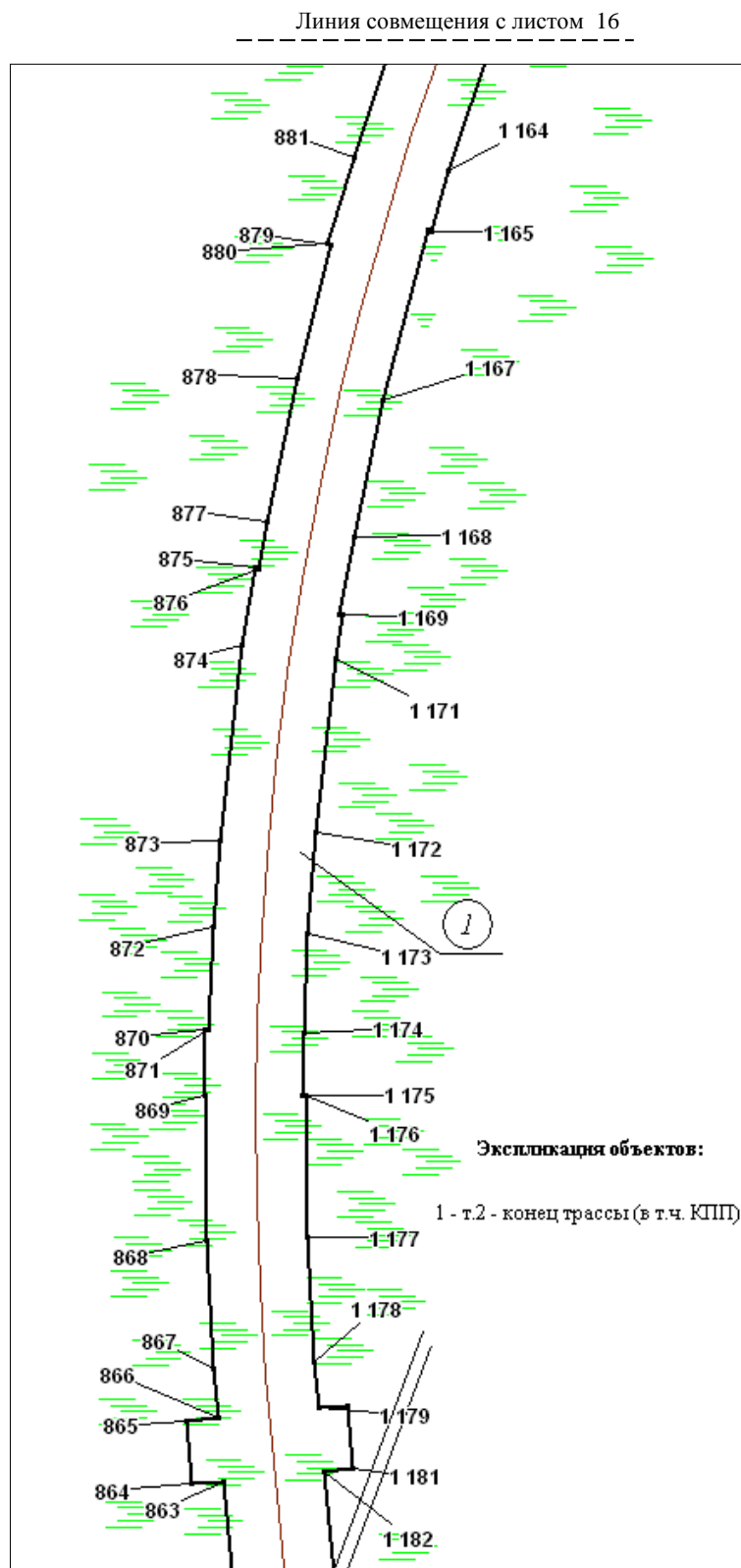
Основная часть проекта планировки территории для
 размещения линейного объекта Ханты-Мансийского
 автономного округа - Югры
 «Автомобильная дорога на Приобское месторождение
 Эргинский ЛУ».
 Землепользователь: ПАО «НК «Роснефть»



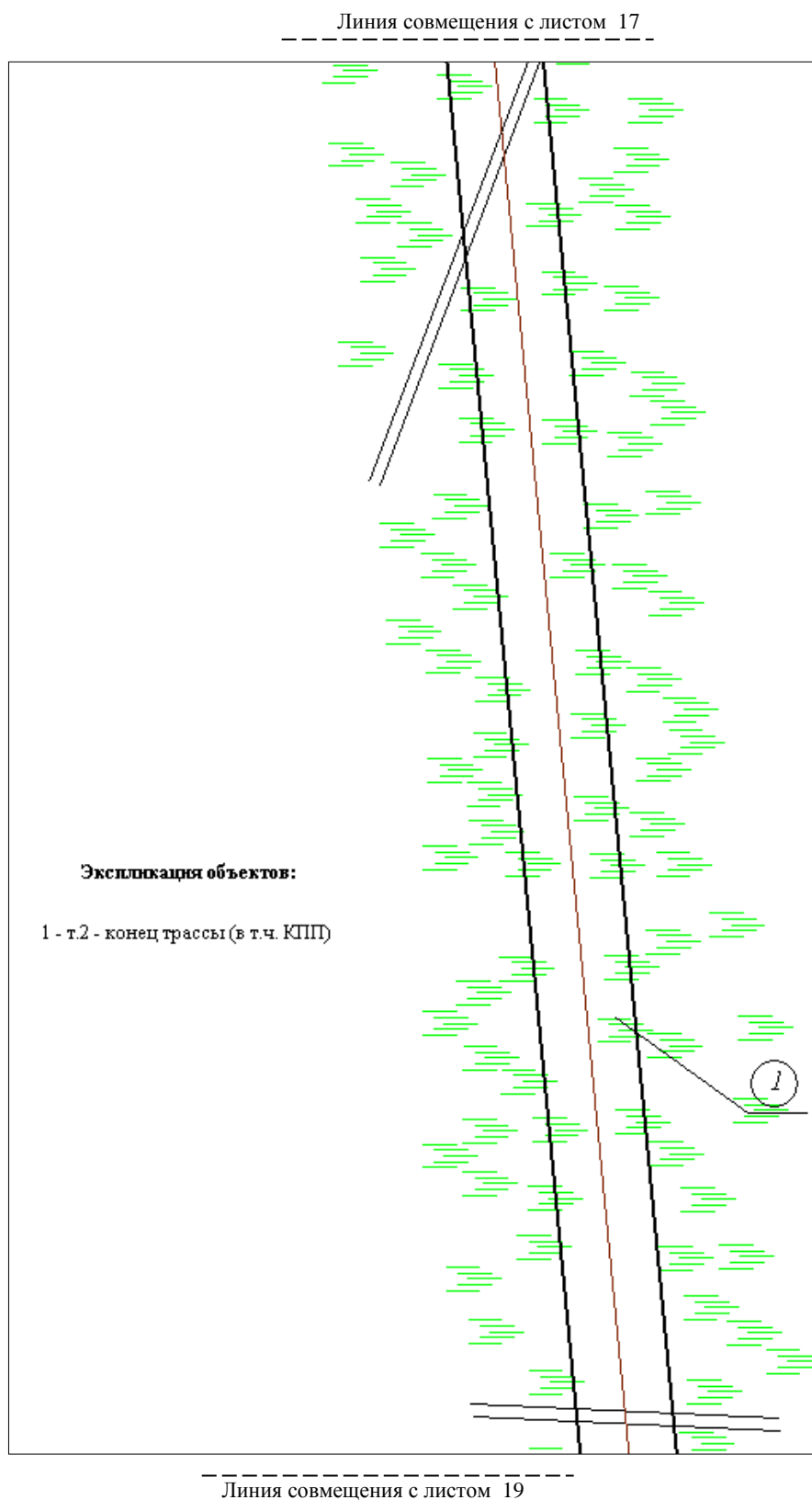
 Линия совмещения с листом 17

Л
и
н
и
я
с
о
в
м
е
щ
е
н
и
я
с
л
и
с
т
о
м
1
5

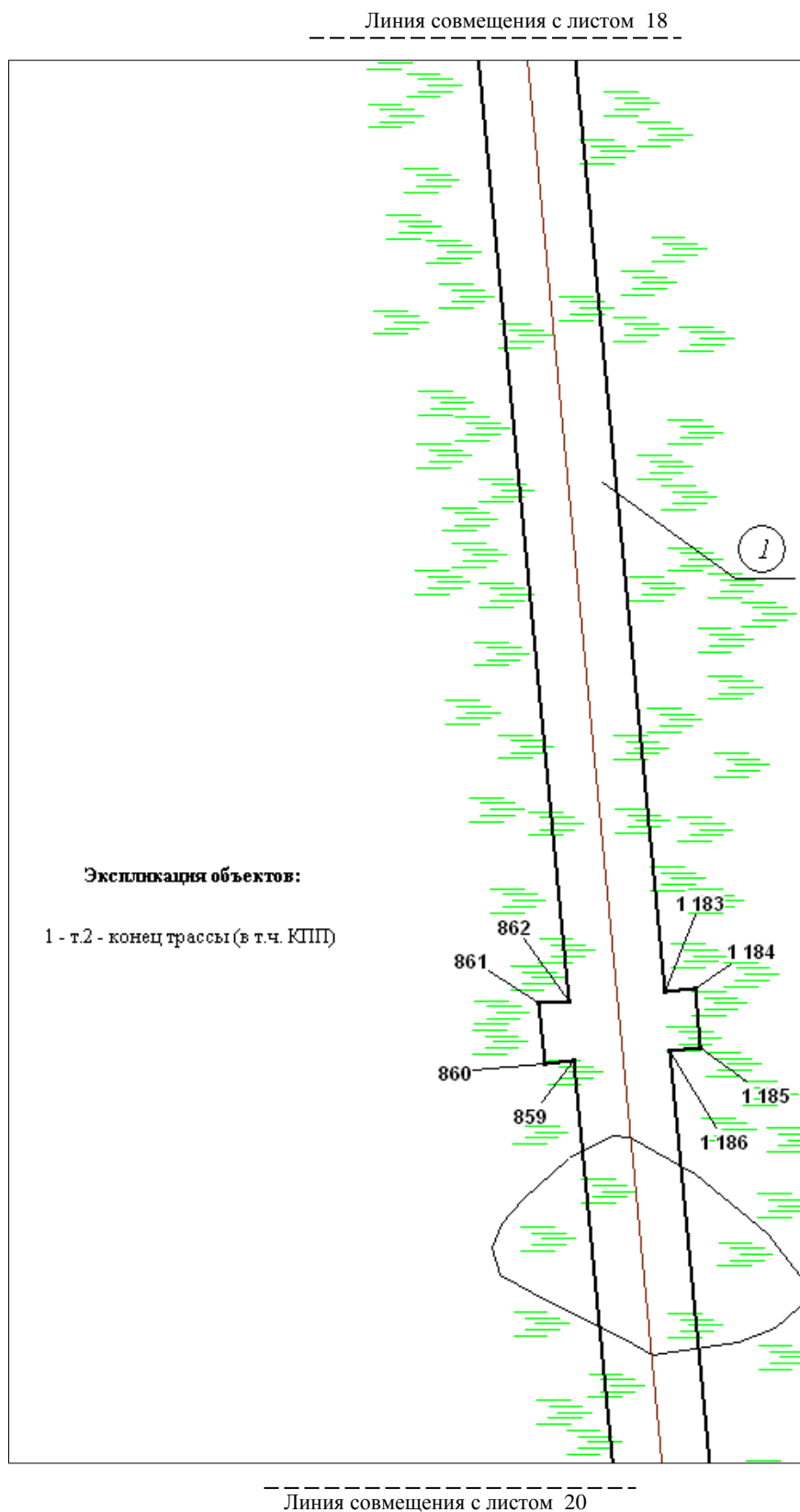
Основная часть проекта планировки территории для
размещения линейного объекта Ханты-Мансийского
автономного округа - Югры
«Автомобильная дорога на Приобское месторождение
Эргинский ЛУ».
Землепользователь: ПАО «НК «Роснефть»



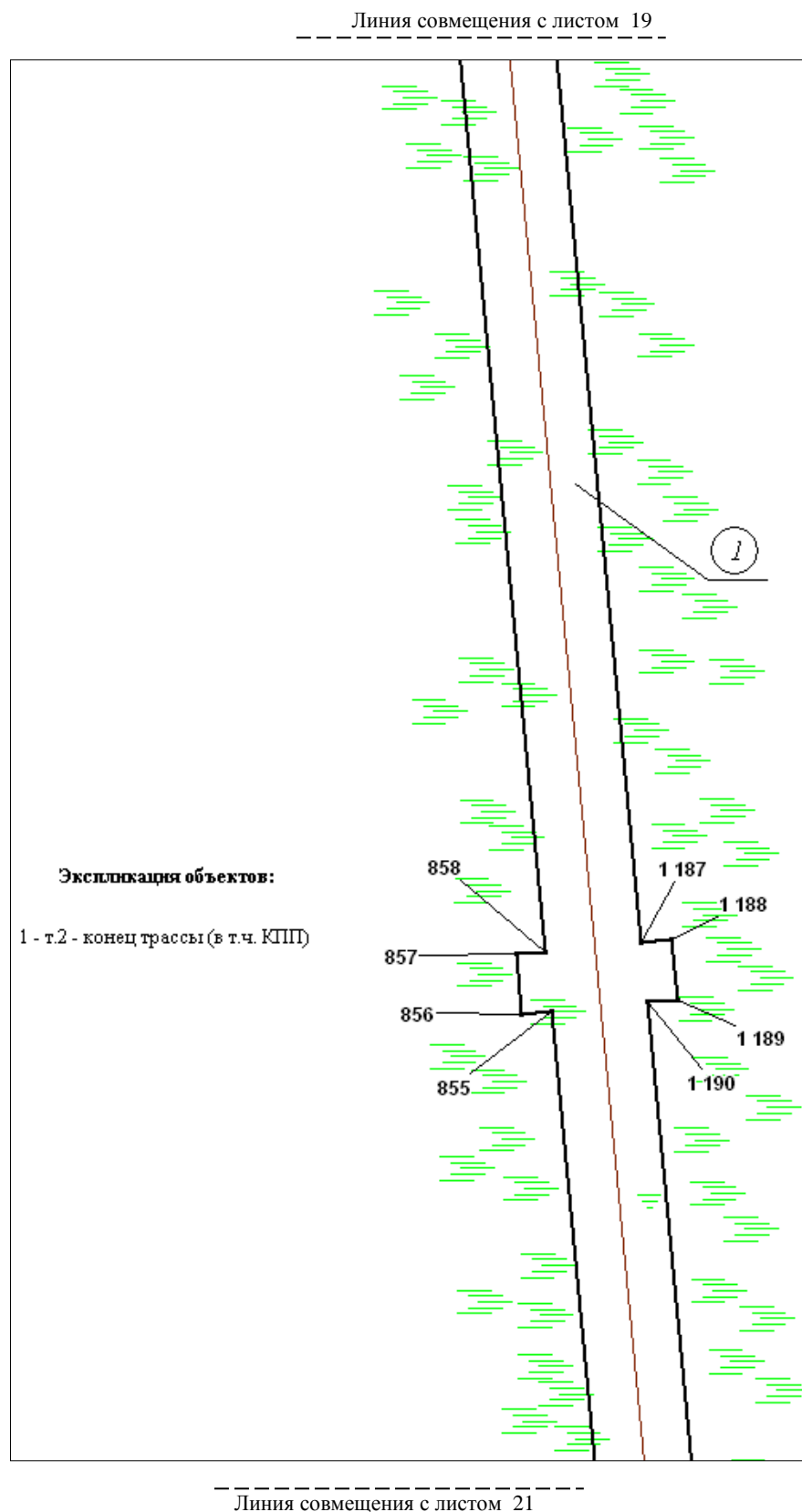
Основная часть проекта планировки территории для
размещения линейного объекта Ханты-Мансийского
автономного округа - Югры
«Автомобильная дорога на Приобское месторождение
Эргинский ЛУ».
Землепользователь: ПАО «НК «Роснефть»



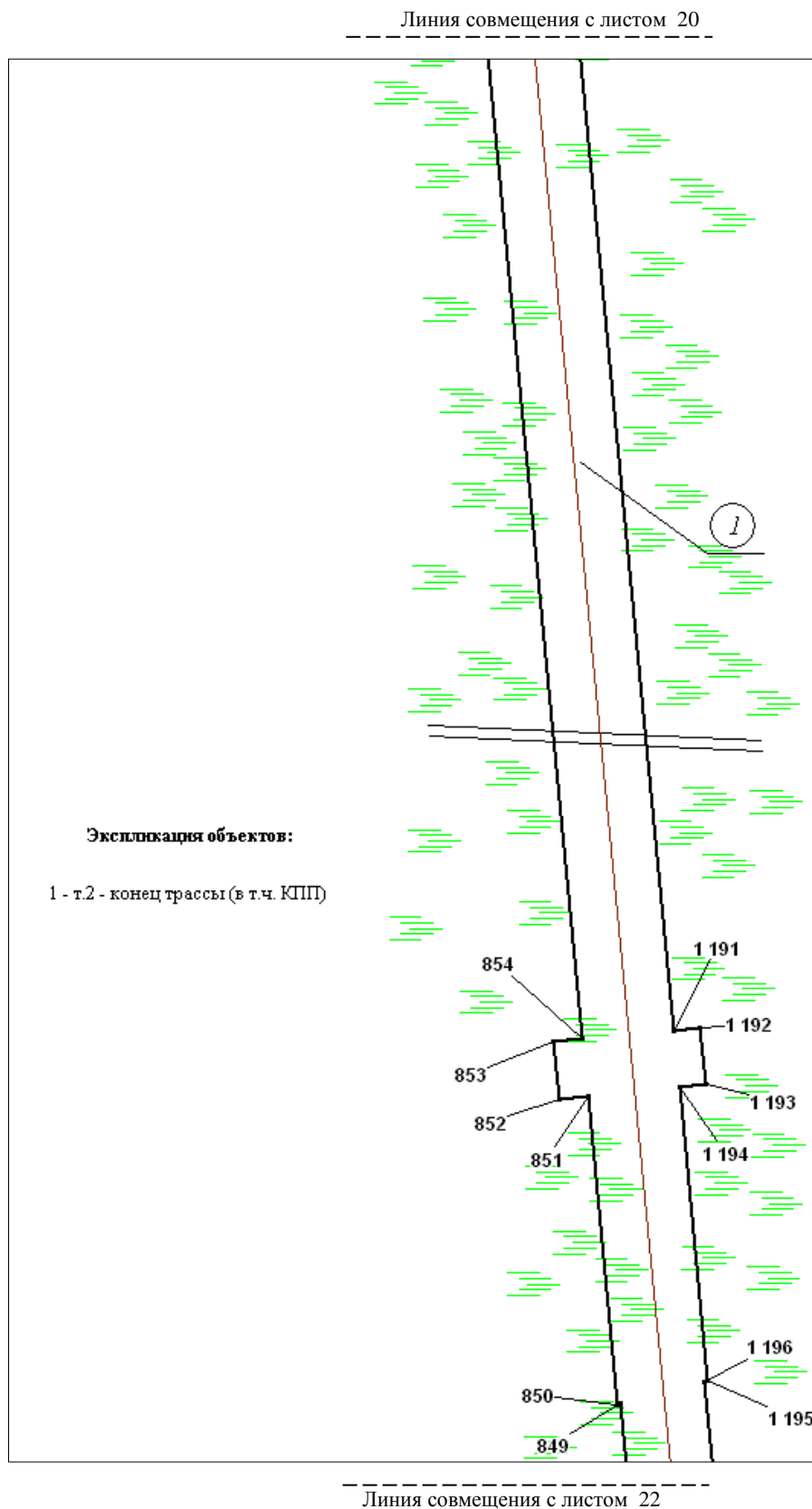
Основная часть проекта планировки территории для
размещения линейного объекта Ханты-Мансийского
автономного округа - Югры
«Автомобильная дорога на Приобское месторождение
Эргинский ЛУ».
Землепользователь: ПАО «НК «Роснефть»



Основная часть проекта планировки территории для
размещения линейного объекта Ханты-Мансийского
автономного округа - Югры
«Автомобильная дорога на Приобское месторождение
Эргинский ЛУ».
Землепользователь: ПАО «НК «Роснефть»

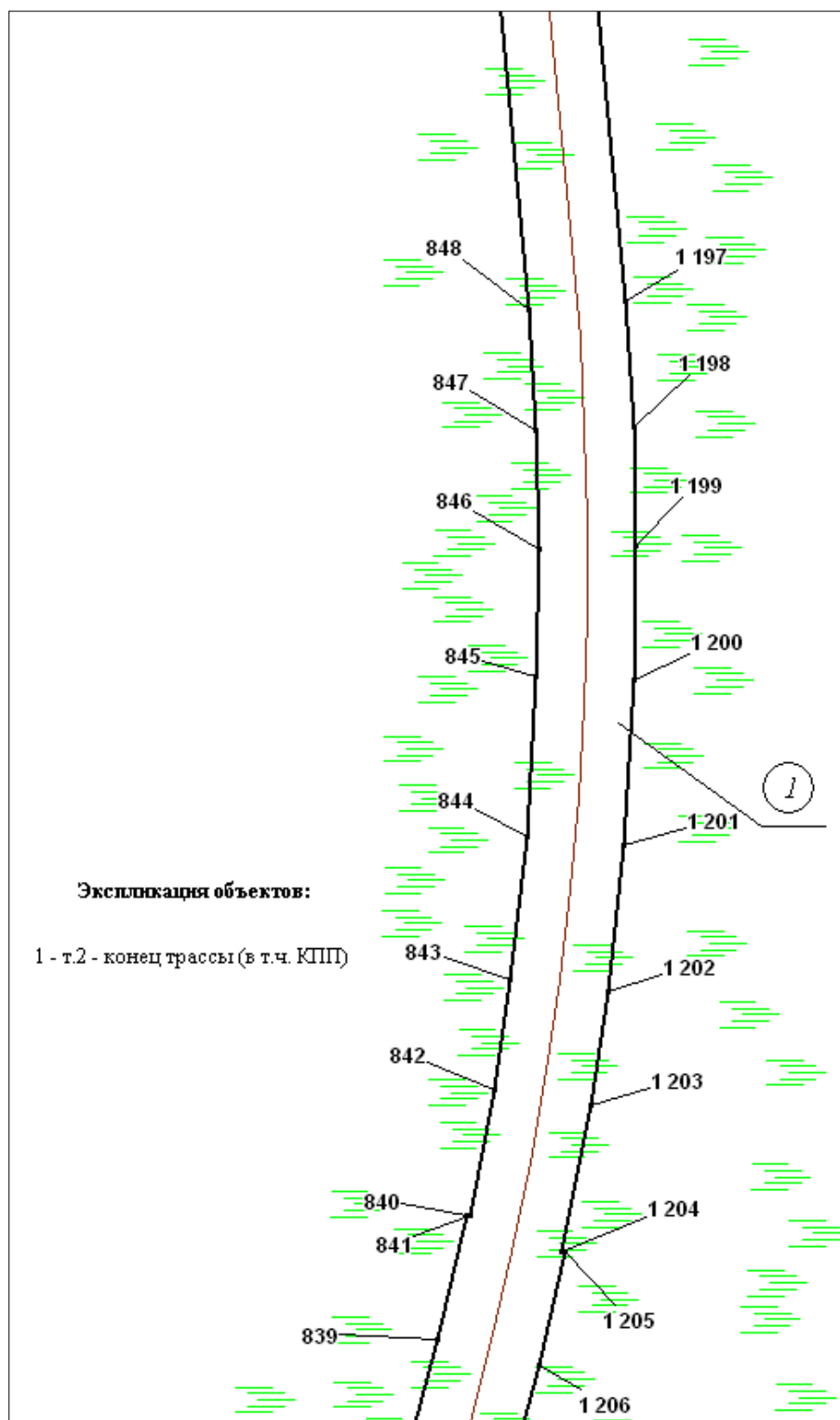


Основная часть проекта планировки территории для
размещения линейного объекта Ханты-Мансийского
автономного округа - Югры
«Автомобильная дорога на Приобское месторождение
Эргинский ЛУ».
Землепользователь: ПАО «НК «Роснефть»



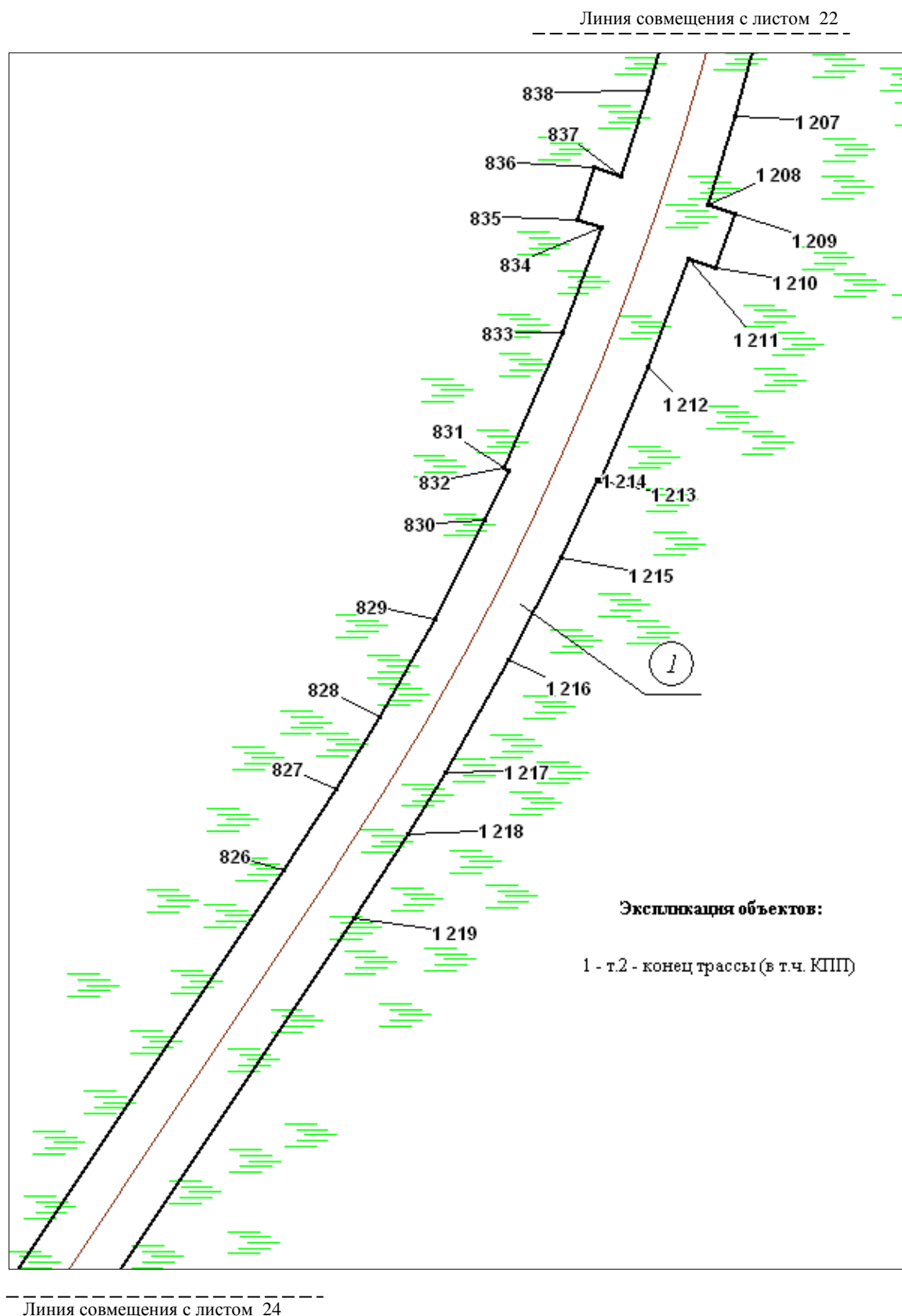
Основная часть проекта планировки территории для
размещения линейного объекта Ханты-Мансийского
автономного округа - Югры
«Автомобильная дорога на Приобское месторождение
Эргинский ЛУ».
Землепользователь: ПАО «НК «Роснефть»

Линия совмещения с листом 21

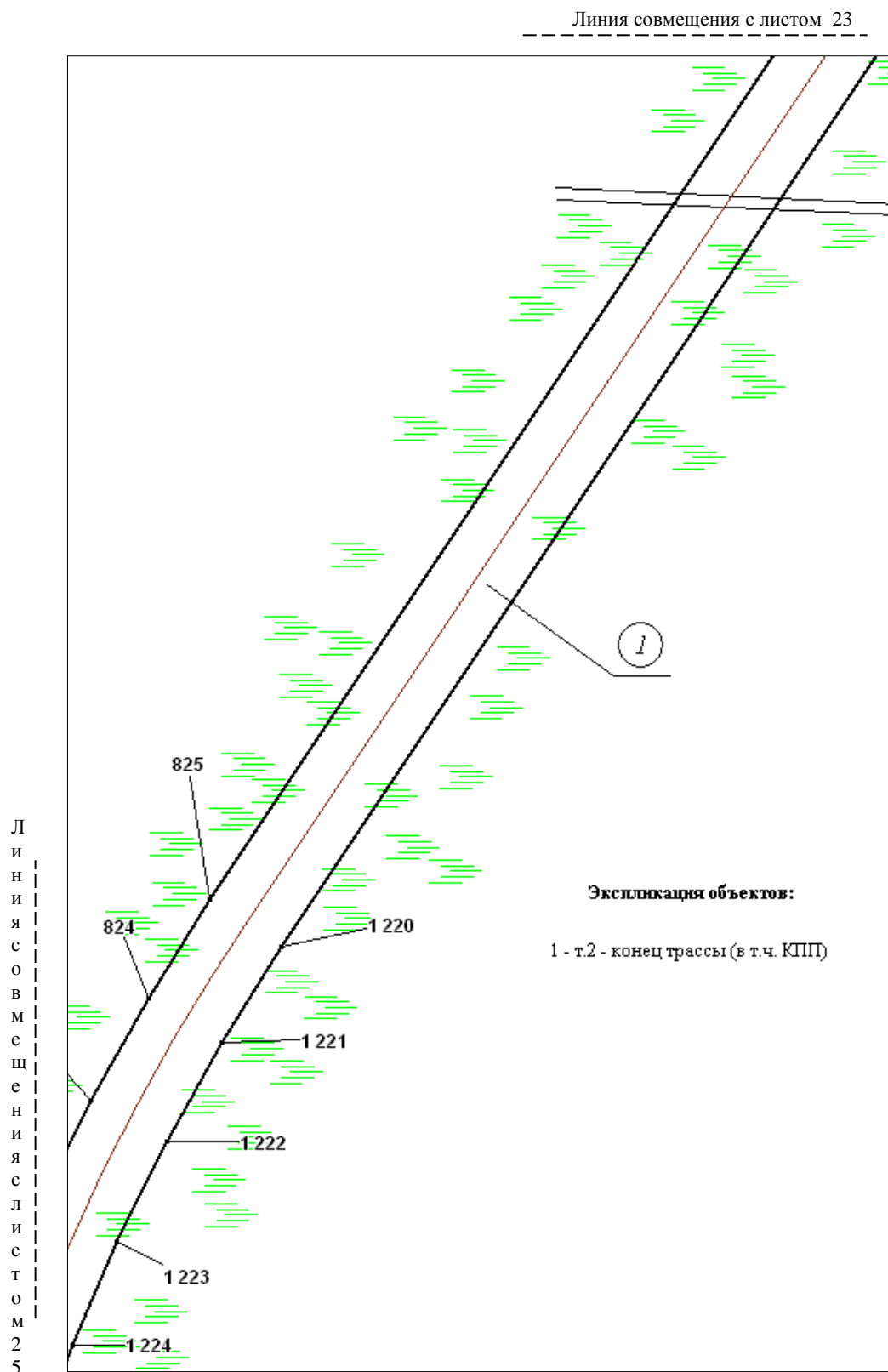


Линия совмещения с листом 23

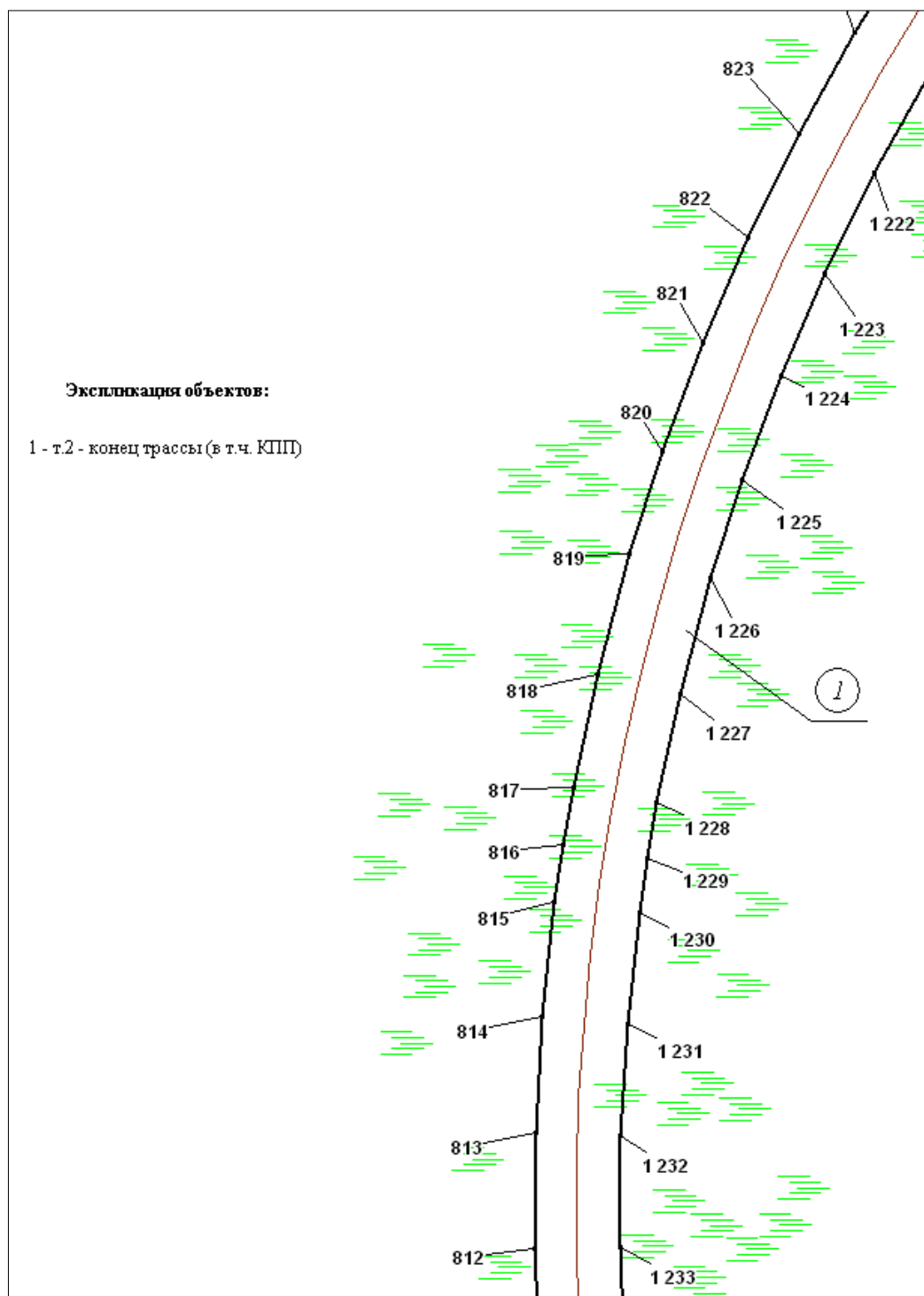
Основная часть проекта планировки территории для
размещения линейного объекта Ханты-Мансийского
автономного округа - Югры
«Автомобильная дорога на Приобское месторождение
Эргинский ЛУ».
Землепользователь: ПАО «НК «Роснефть»



Основная часть проекта планировки территории для
размещения линейного объекта Ханты-Мансийского
автономного округа - Югры
«Автомобильная дорога на Приобское месторождение
Эргинский ЛУ».
Землепользователь: ПАО «НК «Роснефть»



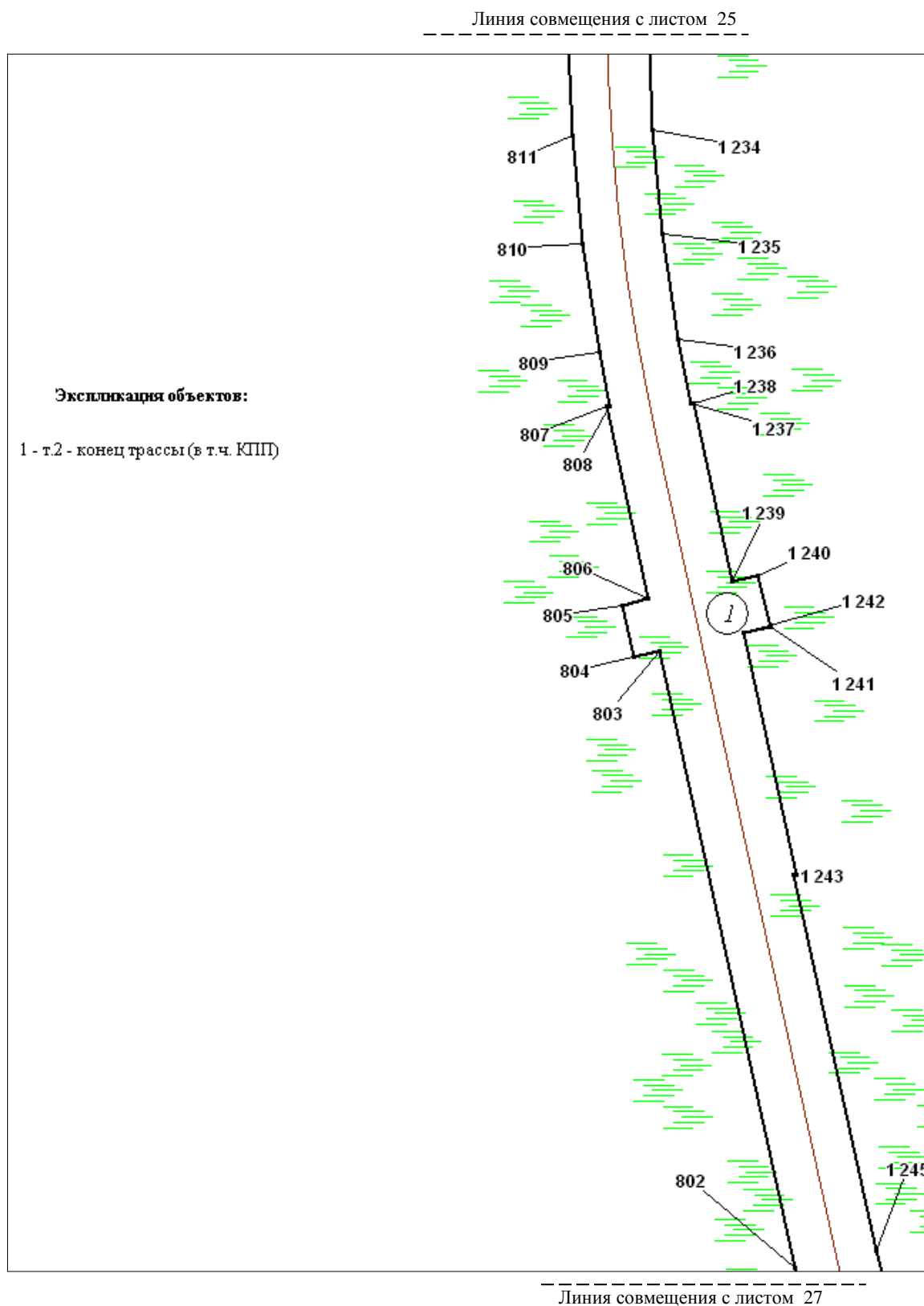
Основная часть проекта планировки территории для
 размещения линейного объекта Ханты-Мансийского
 автономного округа - Югры
 «Автомобильная дорога на Приобское месторождение
 Эргинский ЛУ».
 Землепользователь: ПАО «НК «Роснефть»



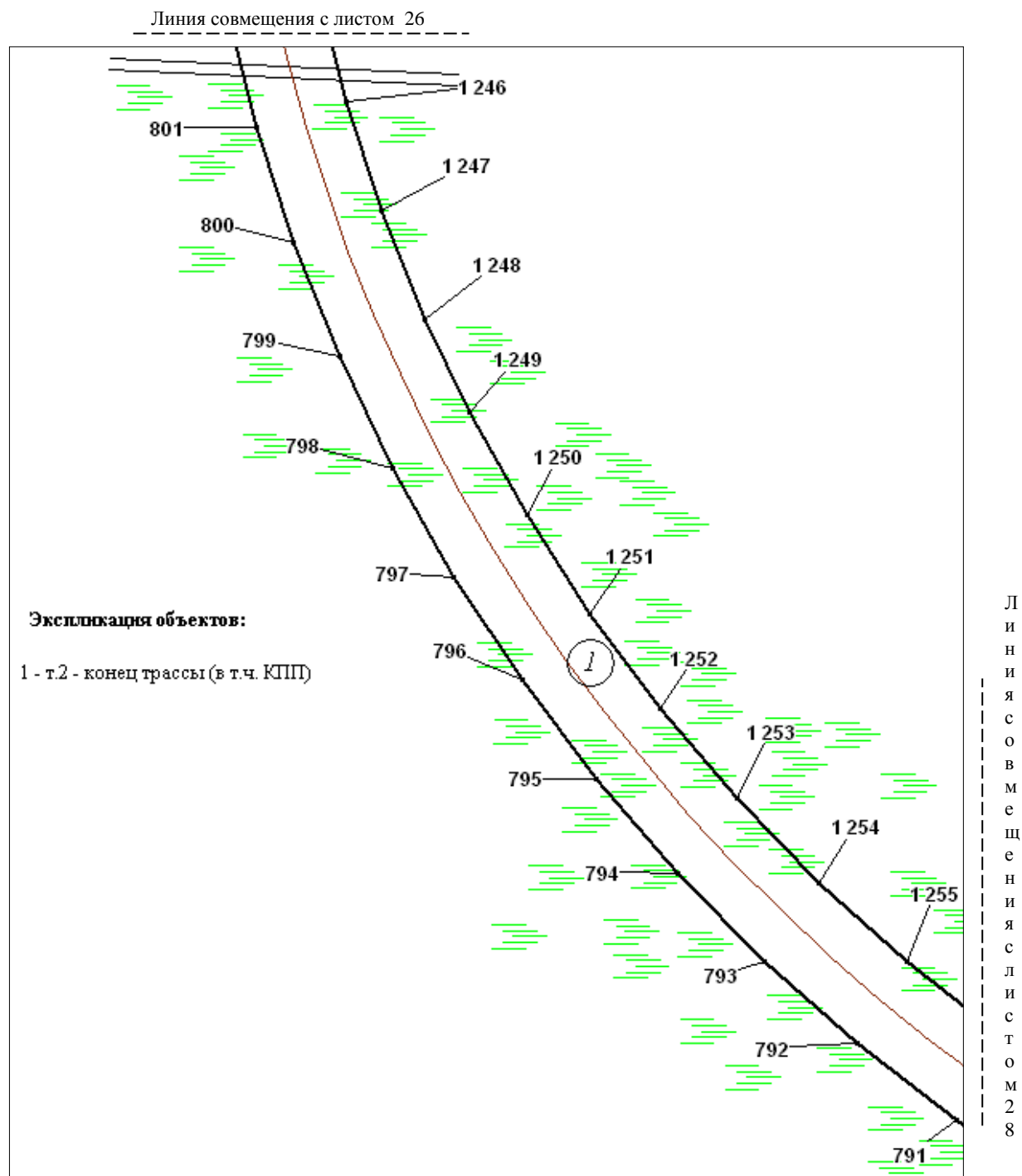
 Линия совмещения с листом 26

Л
И
Н
И
Я
С
О
В
М
Е
Щ
Е
Н
И
Я
С
Л
И
С
Т
О
М
2
4

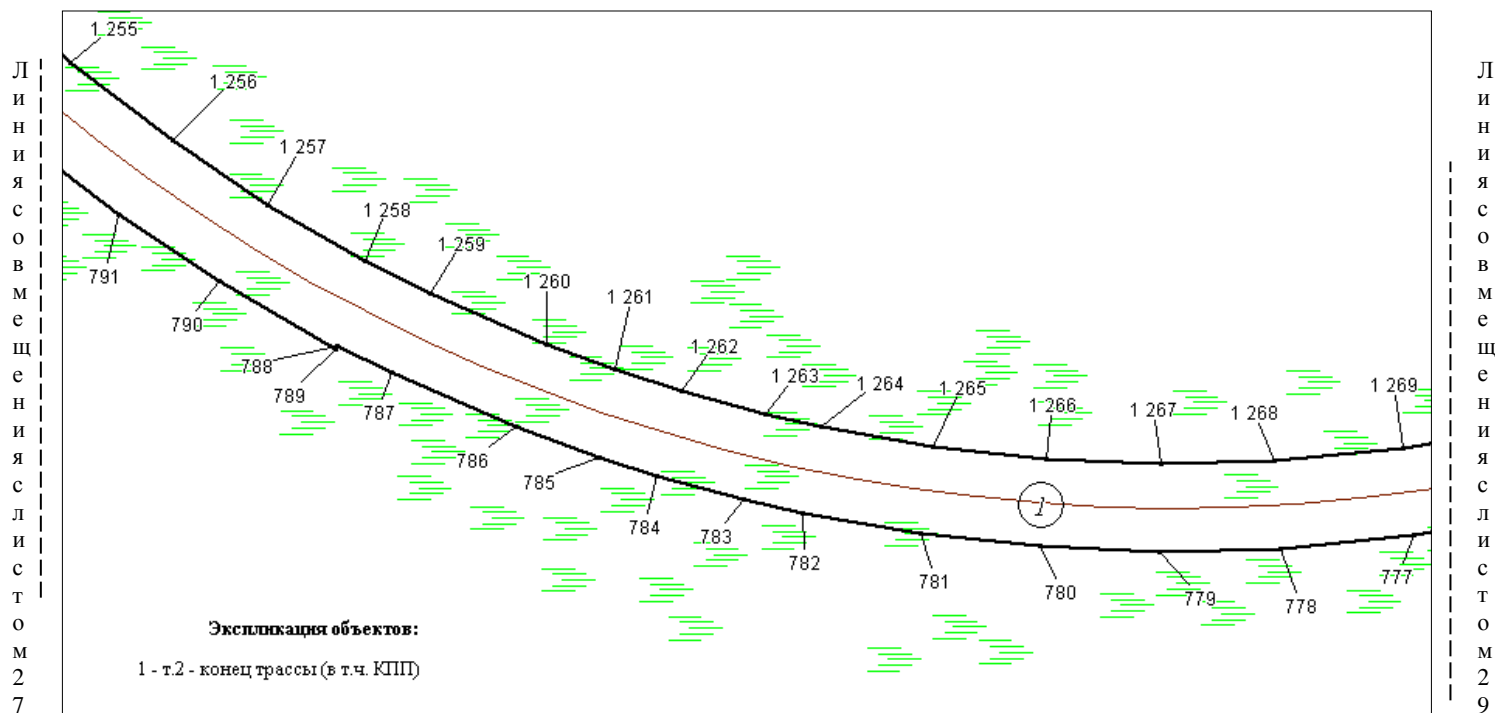
Основная часть проекта планировки территории для
размещения линейного объекта Ханты-Мансийского
автономного округа - Югры
«Автомобильная дорога на Приобское месторождение
Эргинский ЛУ».
Землепользователь: ПАО «НК «Роснефть»



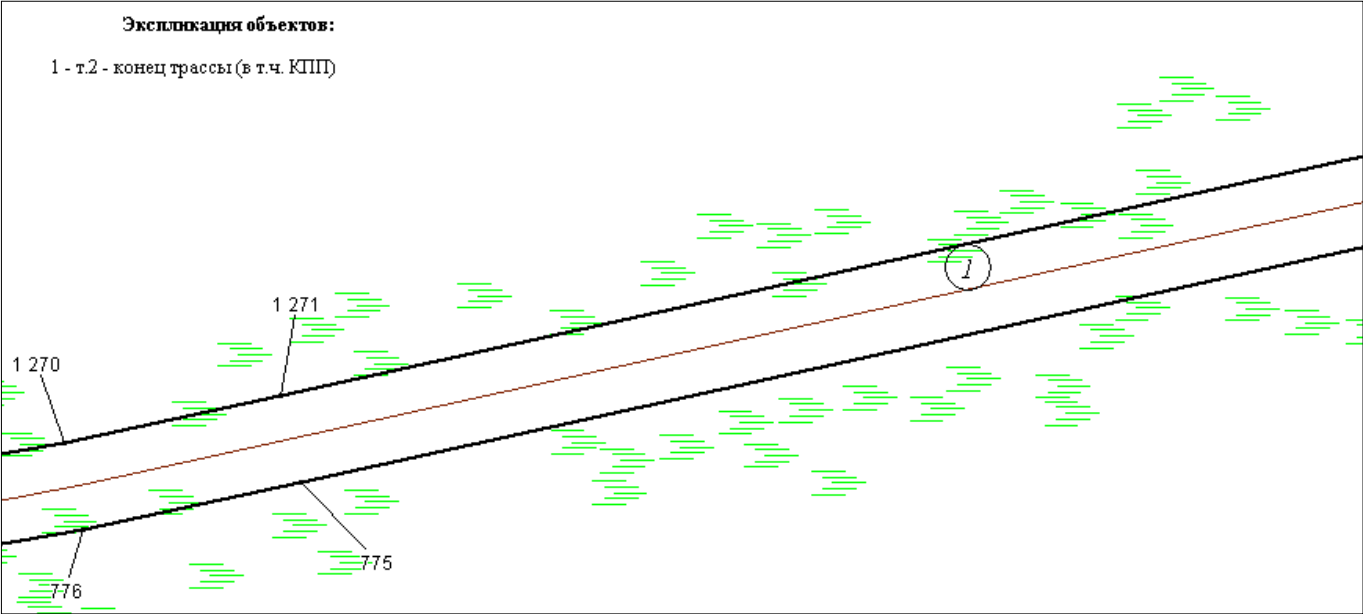
Основная часть проекта планировки территории для
 размещения линейного объекта Ханты-Мансийского
 автономного округа - Югры
 «Автомобильная дорога на Приобское месторождение
 Эргинский ЛУ».
 Землепользователь: ПАО «НК «Роснефть»



Основная часть проекта планировки территории для
 размещения линейного объекта Ханты-Мансийского
 автономного округа - Югры
 «Автомобильная дорога на Приобское месторождение
 Эргинский ЛУ».
 Землепользователь: ПАО «НК «Роснефть»

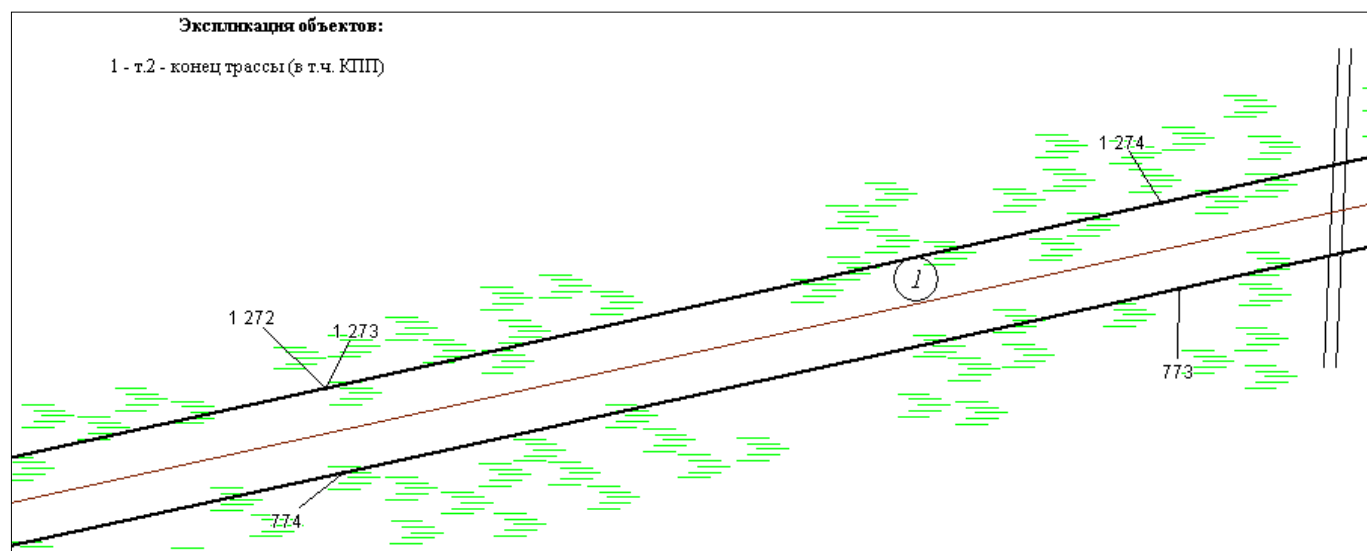


Основная часть проекта планировки территории для
размещения линейного объекта Ханты-Мансийского
автономного округа - Югры
«Автомобильная дорога на Приобское месторождение
Эргинский ЛУ».
Землепользователь: ПАО «НК «Роснефть»



Основная часть проекта планировки территории для
размещения линейного объекта Ханты-Мансийского
автономного округа - Югры
«Автомобильная дорога на Приобское месторождение
Эргинский ЛУ».
Землепользователь: ПАО «НК «Роснефть»

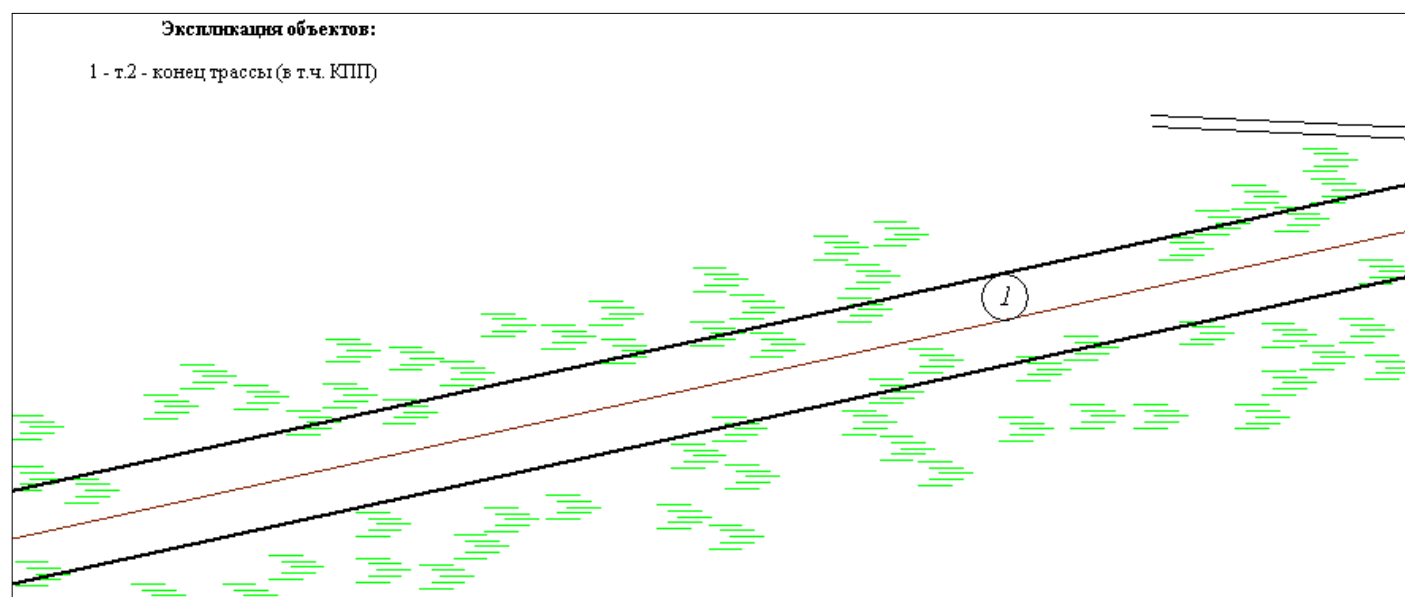
Л
и
н
и
я
с
о
в
м
е
щ
е
н
и
я
с
л
и
с
т
о
м
2
9



Л
и
н
и
я
с
о
в
м
е
щ
е
н
и
я
с
л
и
с
т
о
м
3
1

Основная часть проекта планировки территории для
размещения линейного объекта Ханты-Мансийского
автономного округа - Югры
«Автомобильная дорога на Приобское месторождение
Эргинский ЛУ».
Землепользователь: ПАО «НК «Роснефть»

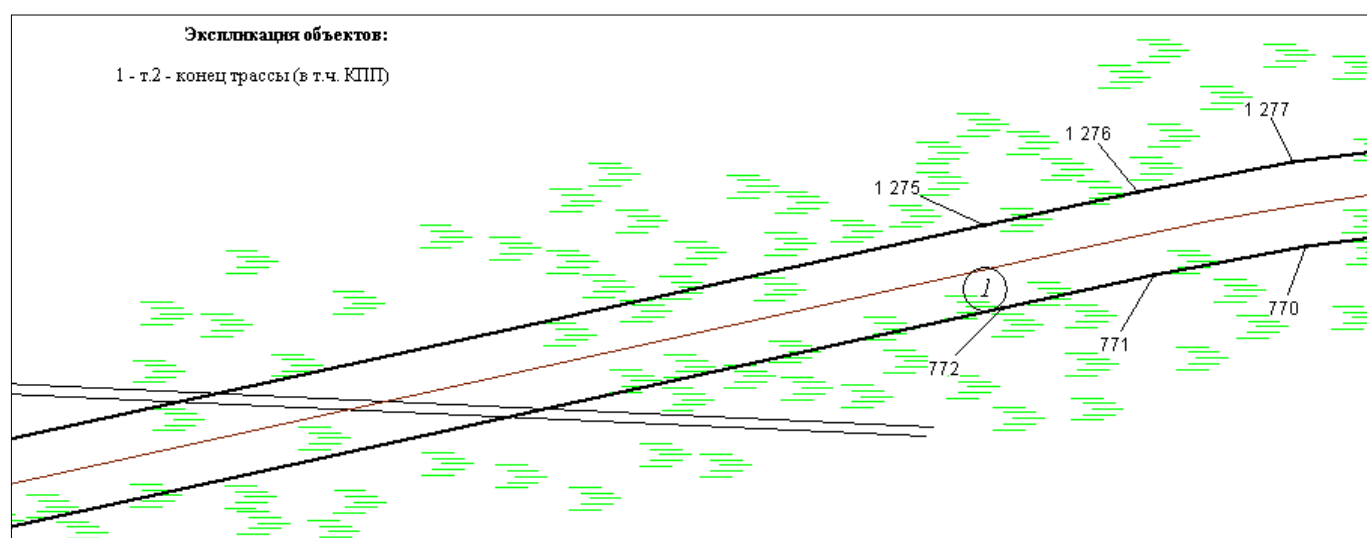
Л
И
Н
И
Я
С
О
В
М
Е
Щ
Е
Н
И
Я
С
Л
И
С
Т
О
М
3
0



Л
И
Н
И
Я
С
О
В
М
Е
Щ
Е
Н
И
Я
С
Л
И
С
Т
О
М
3
2

Основная часть проекта планировки территории для
размещения линейного объекта Ханты-Мансийского
автономного округа - Югры
«Автомобильная дорога на Приобское месторождение
Эргинский ЛУ».
Землепользователь: ПАО «НК «Роснефть»

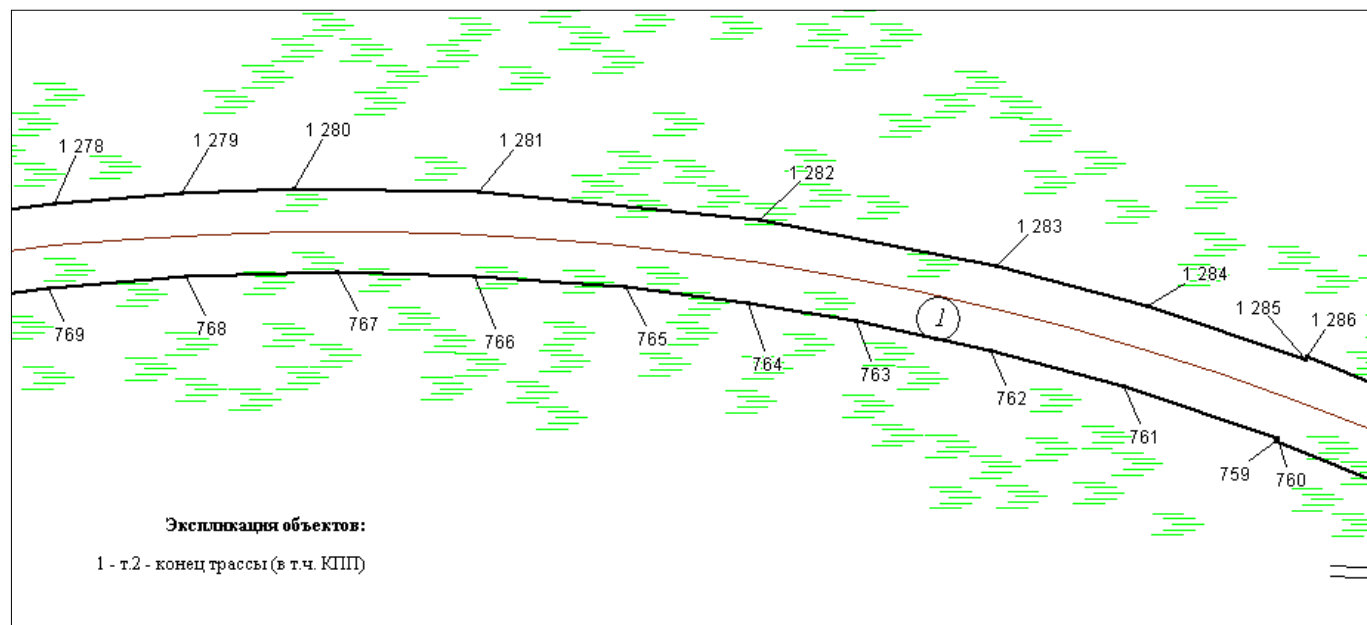
Л
и
н
и
я
с
о
в
м
е
щ
е
н
и
я
с
л
и
с
т
о
м
3
1



Л
и
н
и
я
с
о
в
м
е
щ
е
н
и
я
с
л
и
с
т
о
м
3
3

Основная часть проекта планировки территории для
размещения линейного объекта Ханты-Мансийского
автономного округа - Югры
«Автомобильная дорога на Приобское месторождение
Эргинский ЛУ».
Землепользователь: ПАО «НК «Роснефть»

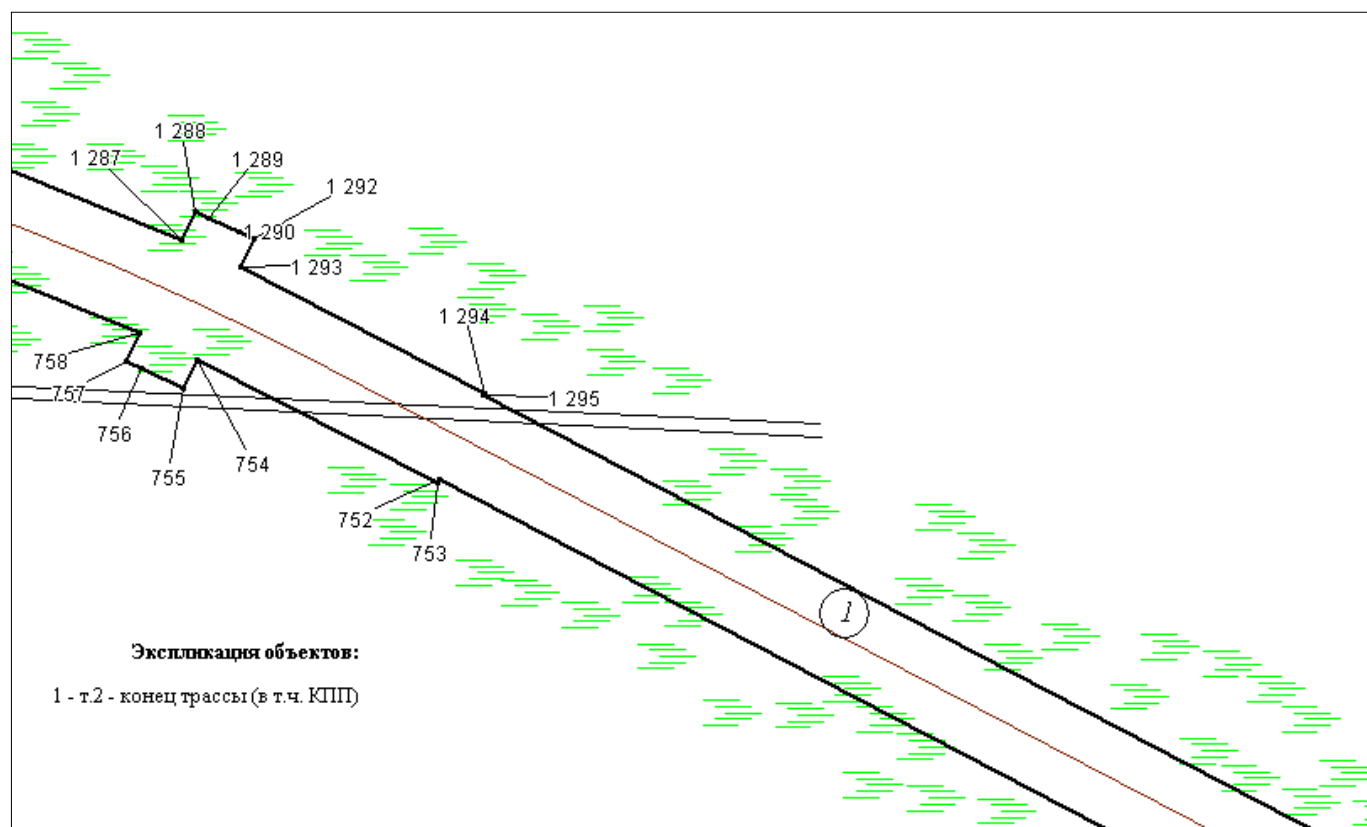
Л
и
н
и
я
с
о
в
м
е
щ
е
н
и
я
с
л
и
с
т
о
м
3
2



Л
и
н
и
я
с
о
в
м
е
щ
е
н
и
я
с
л
и
с
т
о
м
3
4

Основная часть проекта планировки территории для
 размещения линейного объекта Ханты-Мансийского
 автономного округа - Югры
 «Автомобильная дорога на Приобское месторождение
 Эргинский ЛУ».
 Землепользователь: ПАО «НК «Роснефть»

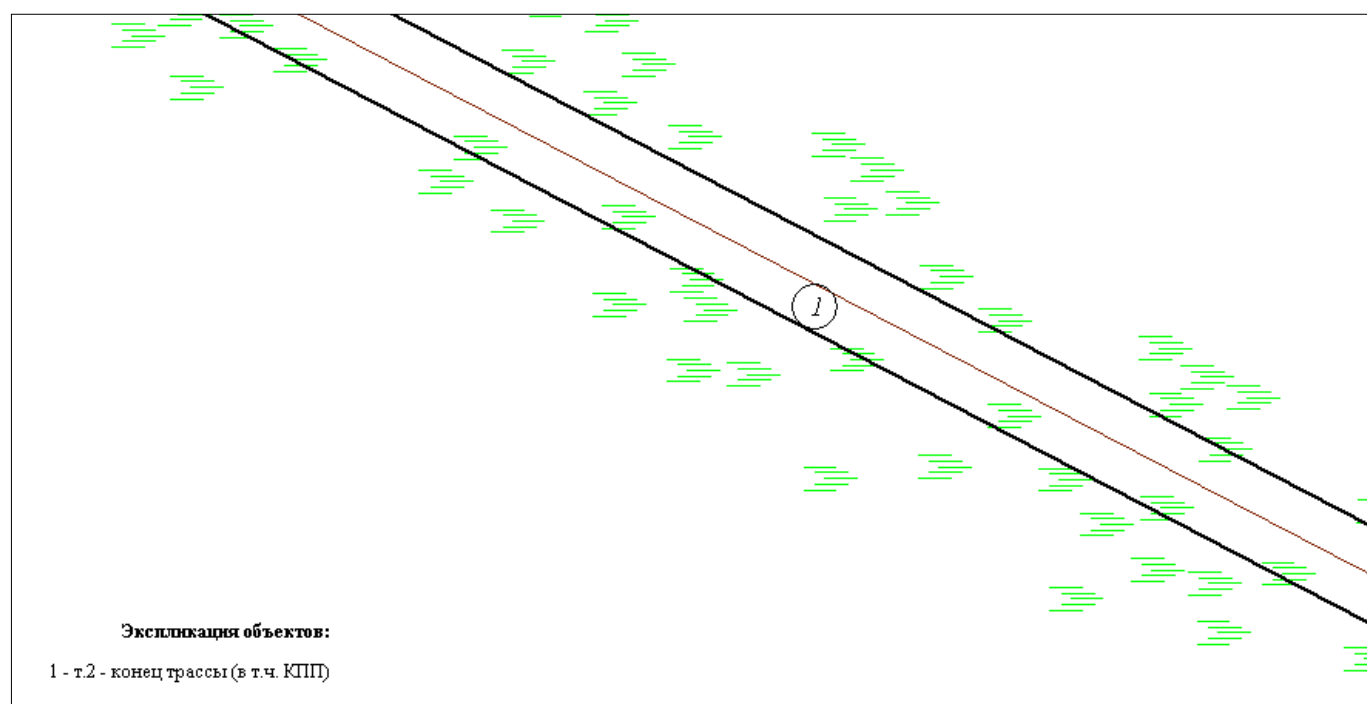
Л
и
н
и
я
с
о
в
м
е
щ
е
н
и
я
с
л
и
с
т
о
м
3
3



Л
и
н
и
я
с
о
в
м
е
щ
е
н
и
я
с
л
и
с
т
о
м
3
5

Основная часть проекта планировки территории для
размещения линейного объекта Ханты-Мансийского
автономного округа - Югры
«Автомобильная дорога на Приобское месторождение
Эргинский ЛУ».
Землепользователь: ПАО «НК «Роснефть»

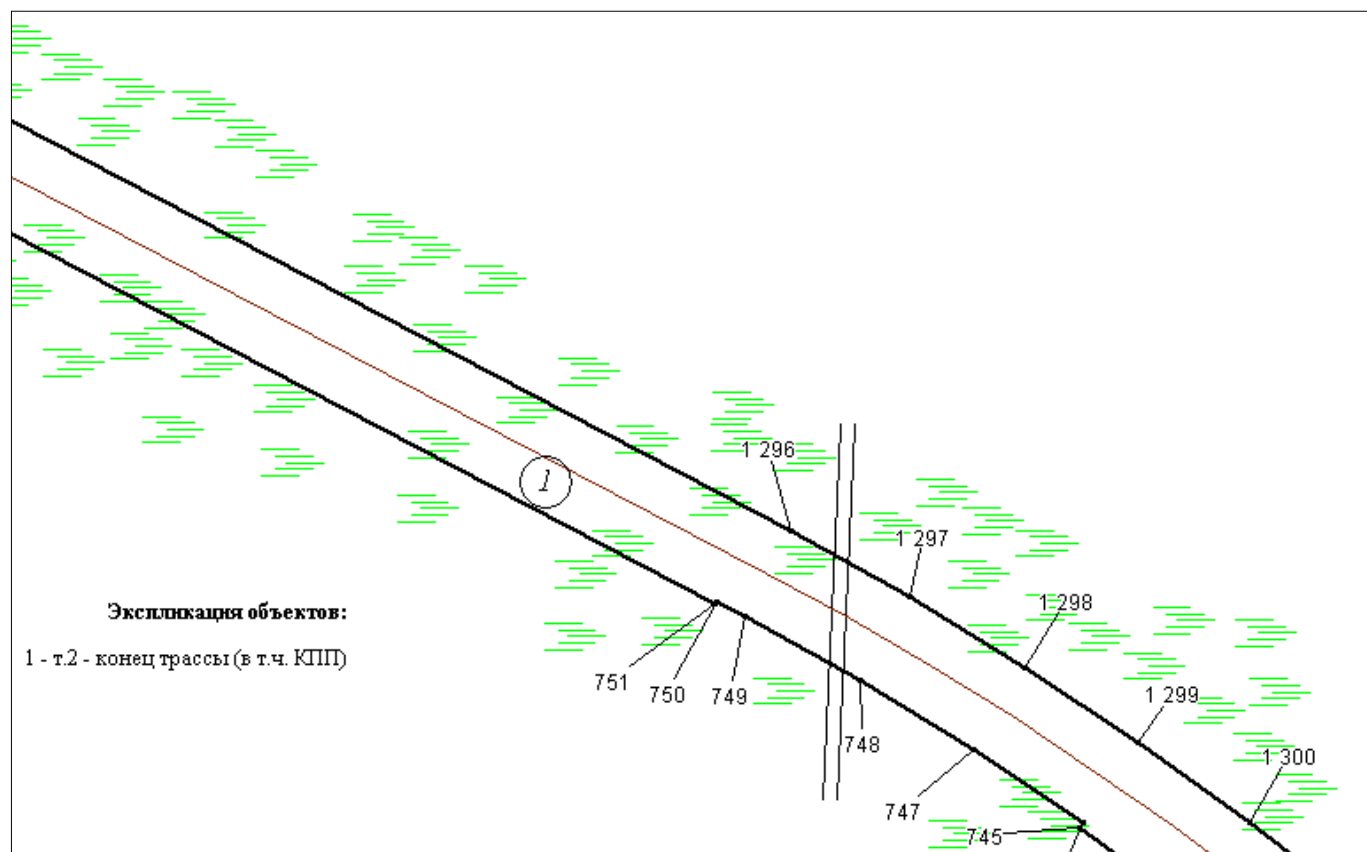
Л
и
н
и
я
с
о
в
м
е
щ
е
н
и
я
с
л
и
с
т
о
м
3
4



Л
и
н
и
я
с
о
в
м
е
щ
е
н
и
я
с
л
и
с
т
о
м
3
б

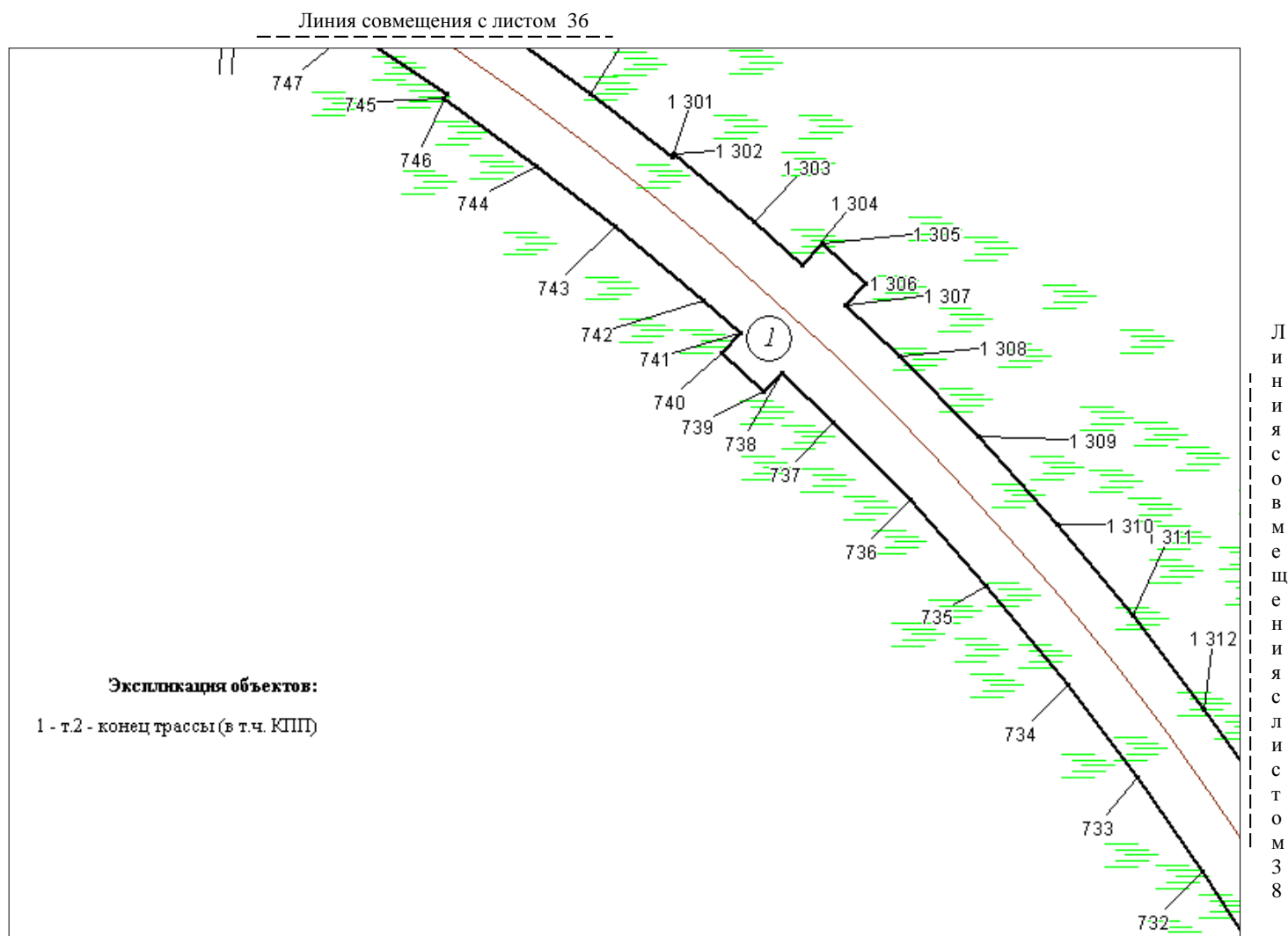
Основная часть проекта планировки территории для
размещения линейного объекта Ханты-Мансийского
автономного округа - Югры
«Автомобильная дорога на Приобское месторождение
Эргинский ЛУ».
Землепользователь: ПАО «НК «Роснефть»

Л
и
н
и
я
с
о
в
м
е
щ
е
н
и
я
с
л
и
с
т
о
м
3
5

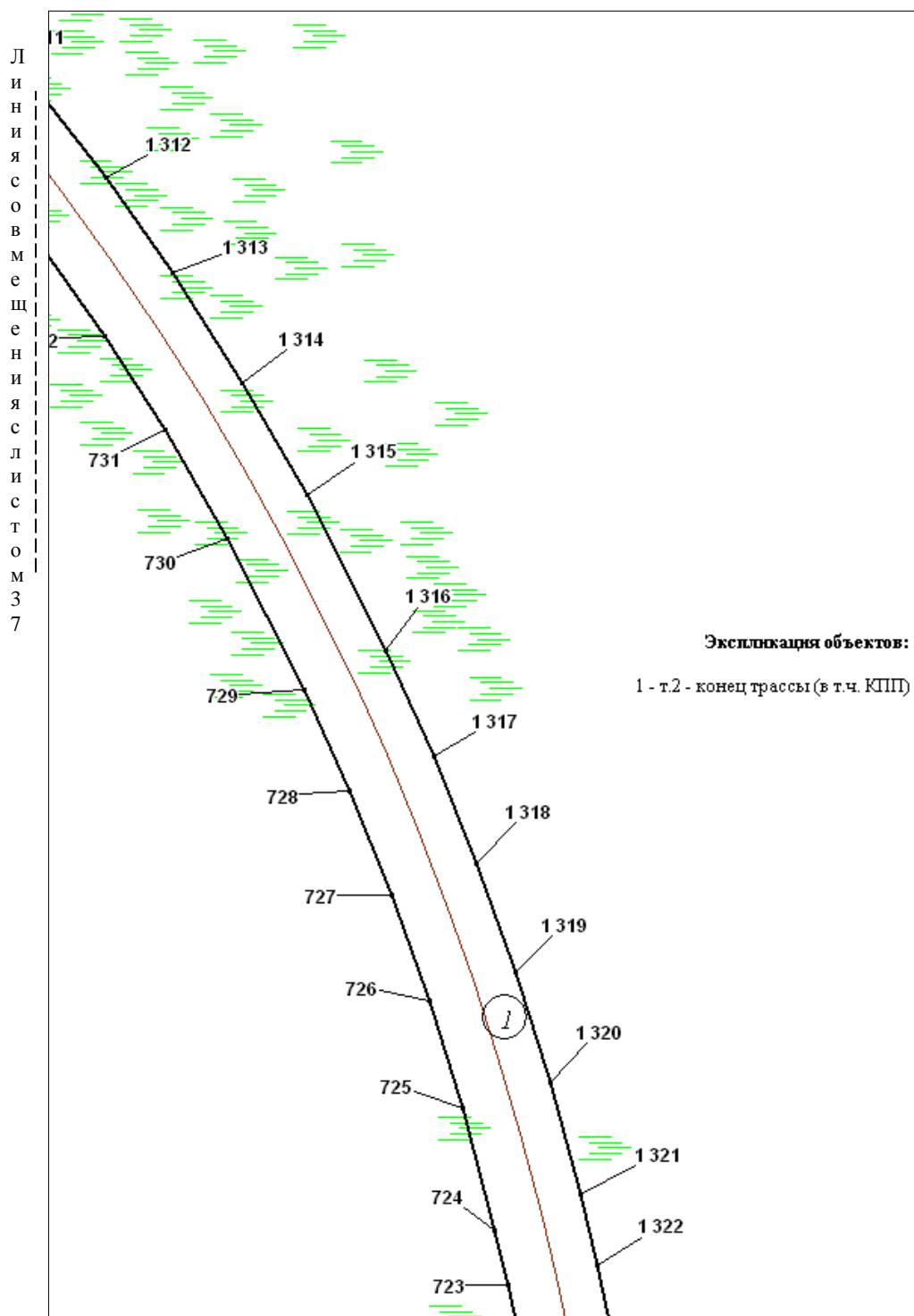


Л
и
н
и
я
с
о
в
м
е
щ
е
н
и
я
с
л
и
с
т
о
м
3
7

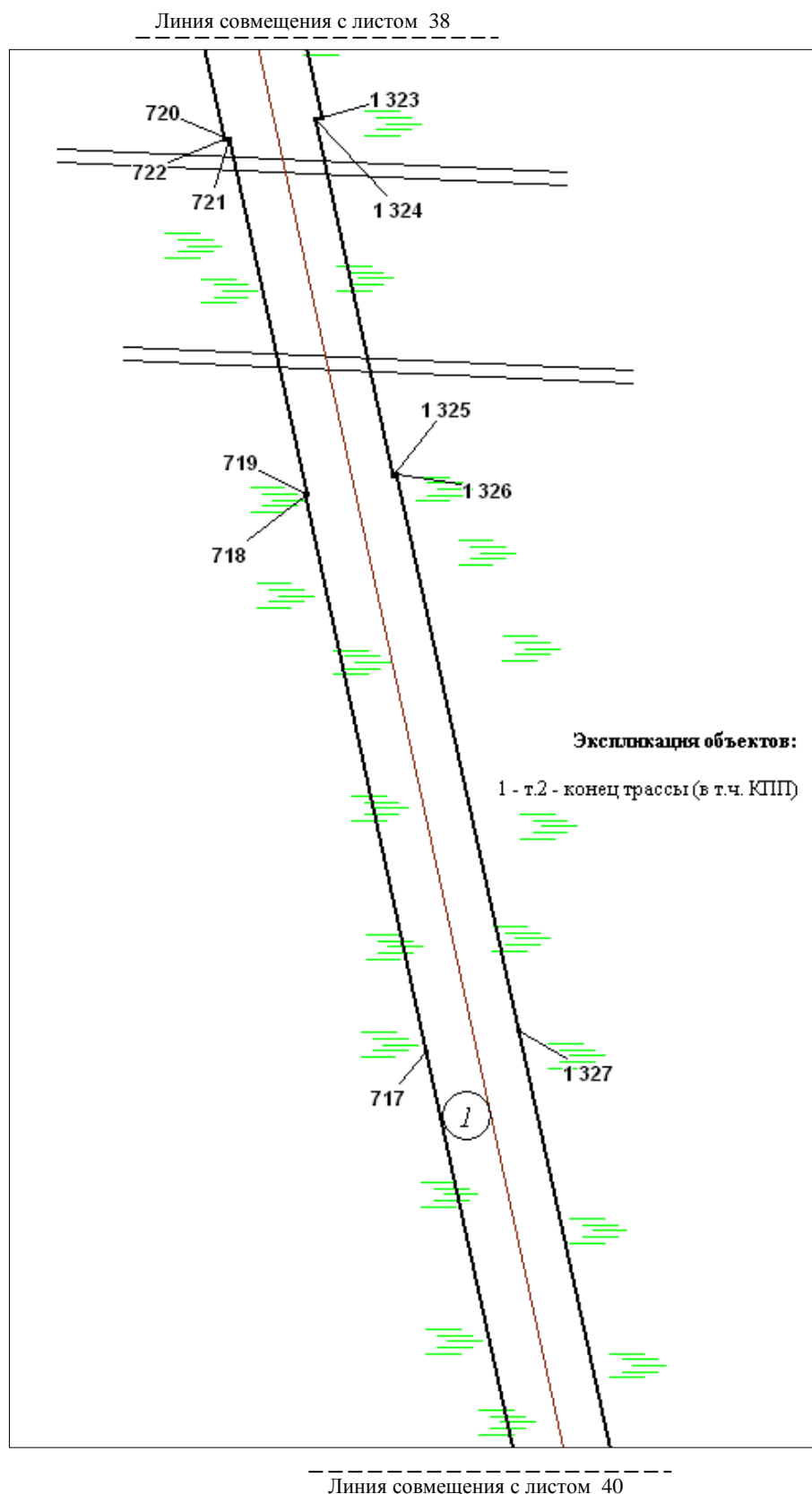
Основная часть проекта планировки территории для
размещения линейного объекта Ханты-Мансийского
автономного округа - Югры
«Автомобильная дорога на Приобское месторождение
Эргинский ЛУ».
Землепользователь: ПАО «НК «Роснефть»



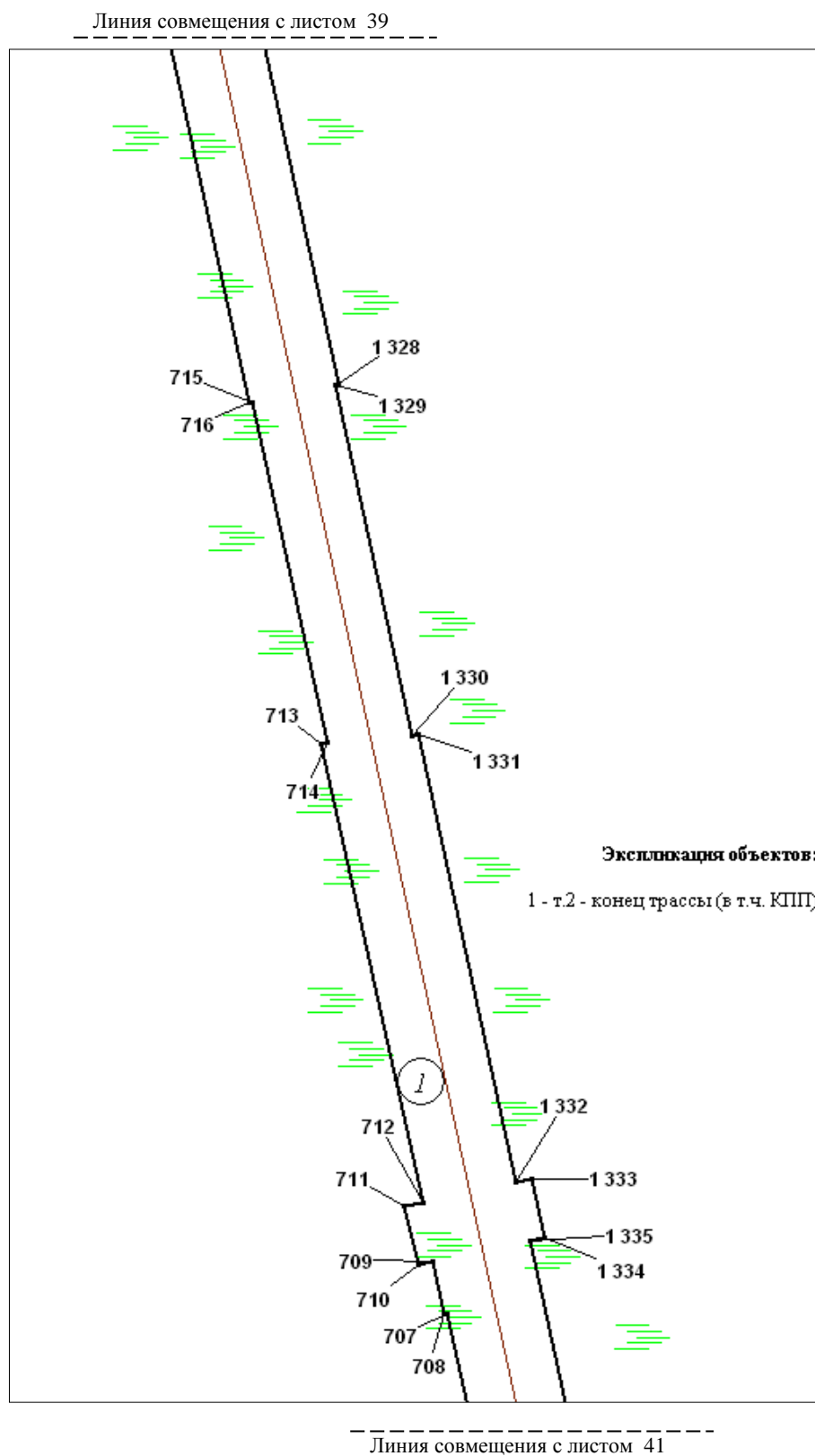
Основная часть проекта планировки территории для
 размещения линейного объекта Ханты-Мансийского
 автономного округа - Югры
 «Автомобильная дорога на Приобское месторождение
 Эргинский ЛУ».
 Землепользователь: ПАО «НК «Роснефть»



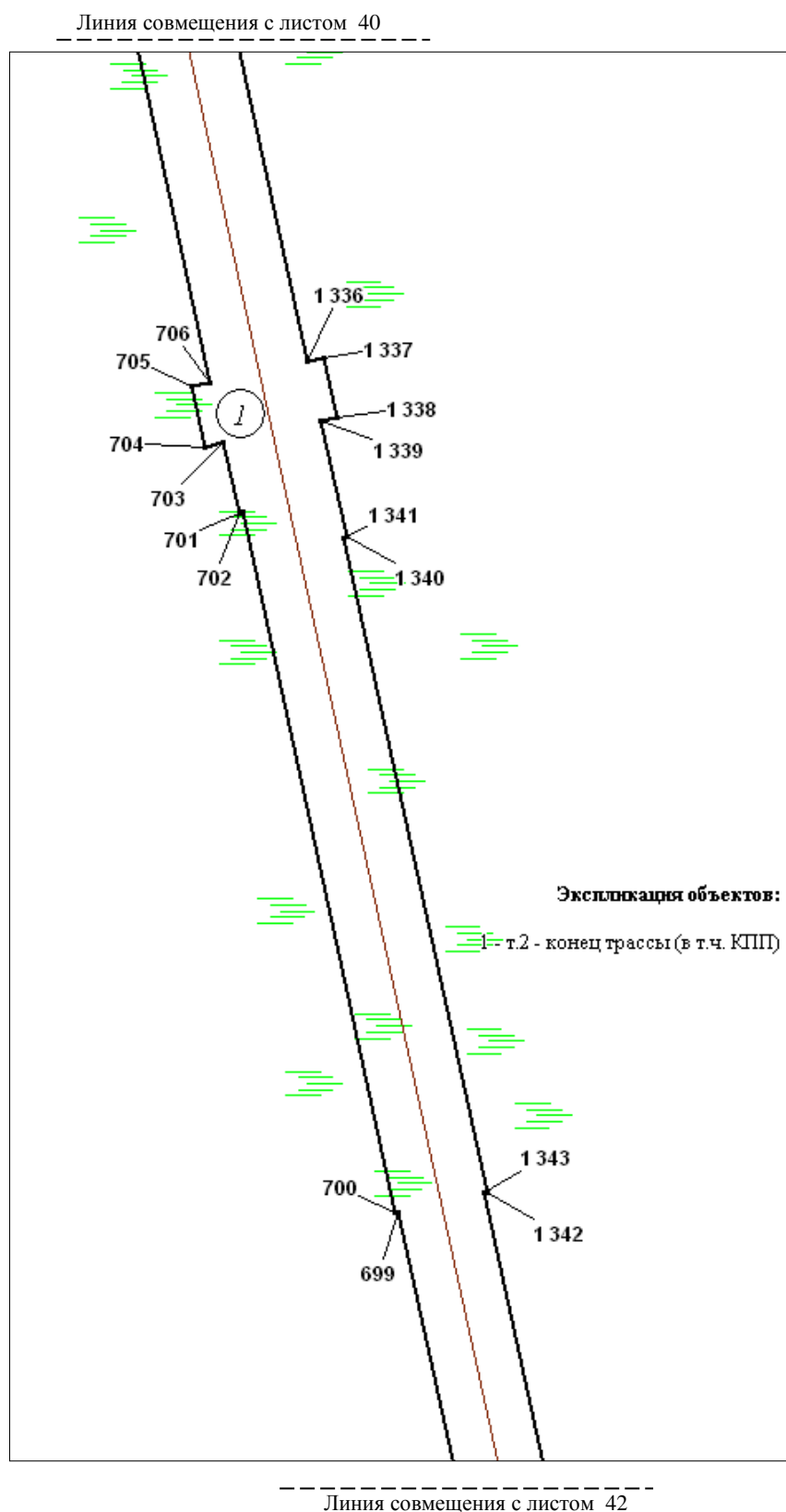
Основная часть проекта планировки территории для
размещения линейного объекта Ханты-Мансийского
автономного округа - Югры
«Автомобильная дорога на Приобское месторождение
Эргинский ЛУ».
Землепользователь: ПАО «НК «Роснефть»



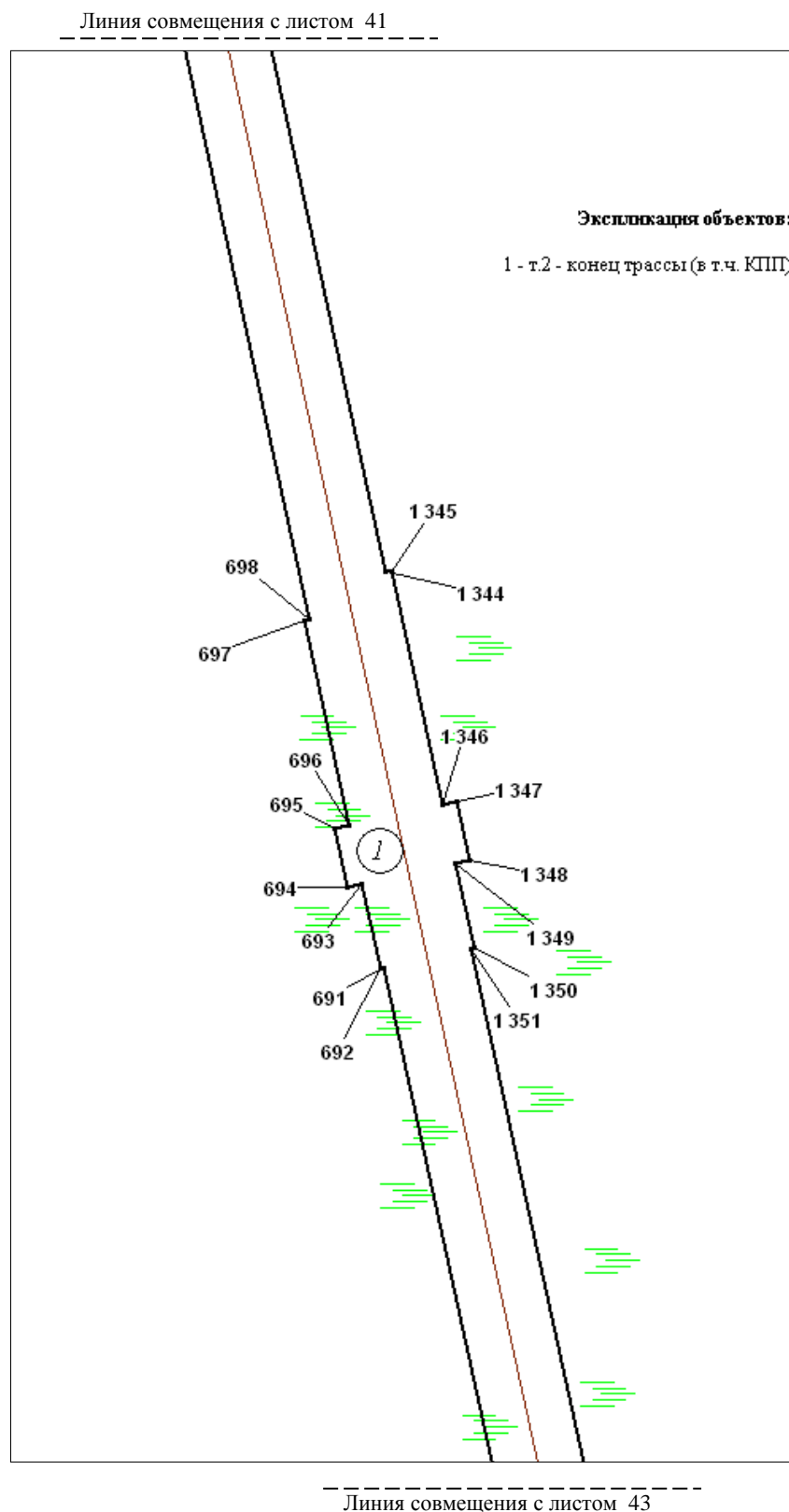
Основная часть проекта планировки территории для
размещения линейного объекта Ханты-Мансийского
автономного округа - Югры
«Автомобильная дорога на Приобское месторождение
Эргинский ЛУ».
Землепользователь: ПАО «НК «Роснефть»



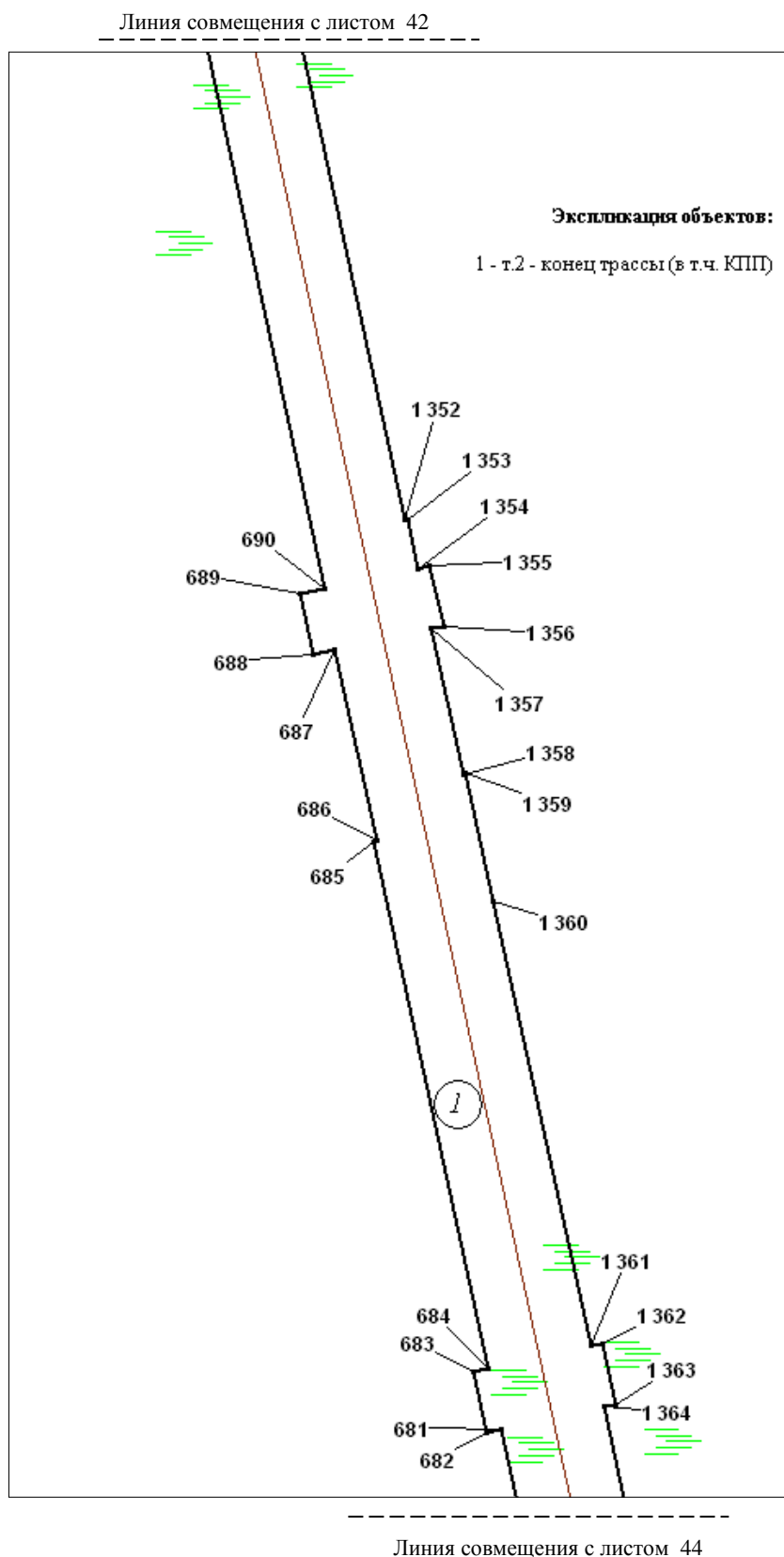
Основная часть проекта планировки территории для
размещения линейного объекта Ханты-Мансийского
автономного округа - Югры
«Автомобильная дорога на Приобское месторождение
Эргинский ЛУ».
Землепользователь: ПАО «НК «Роснефть»



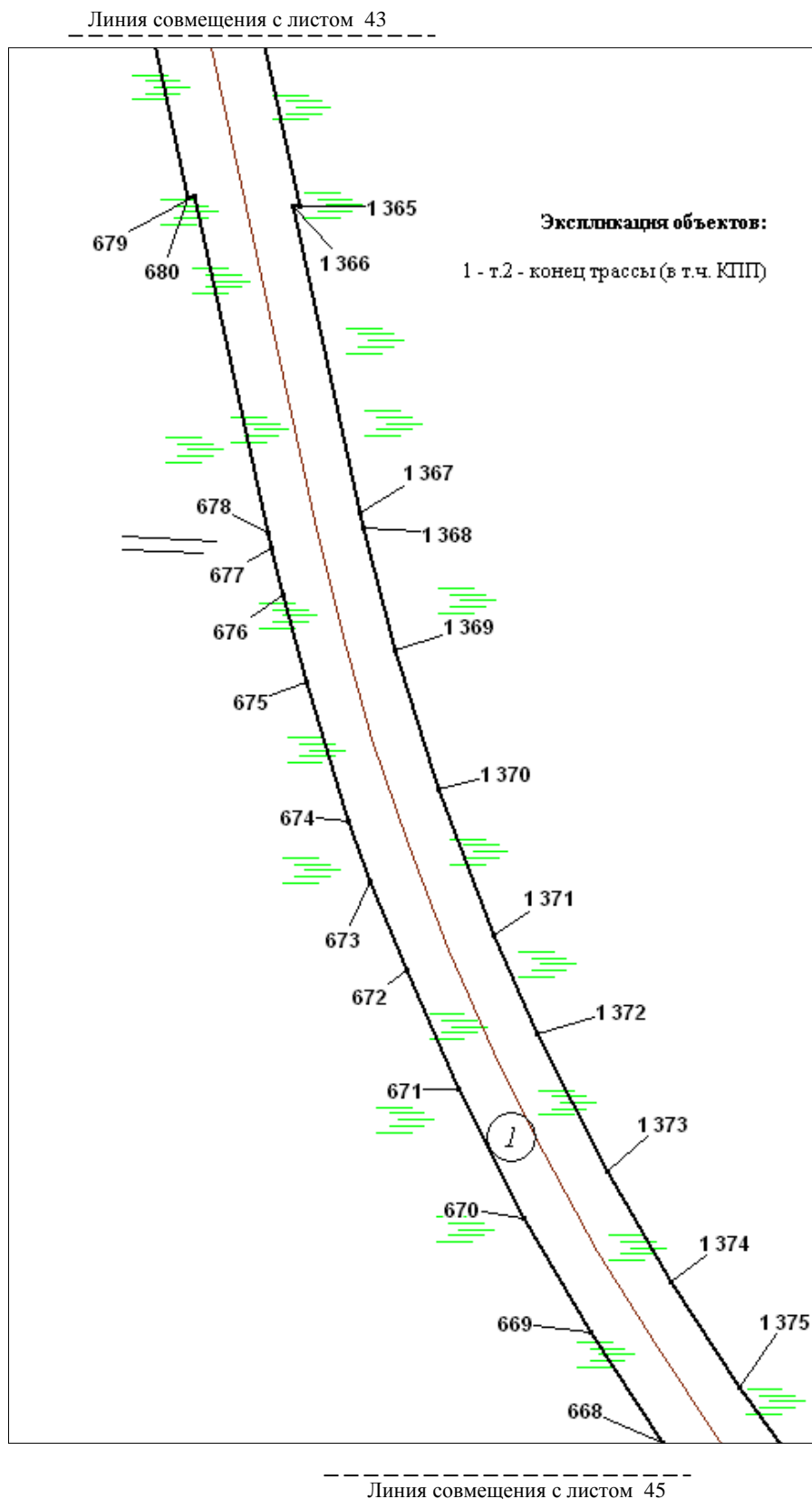
Основная часть проекта планировки территории для
размещения линейного объекта Ханты-Мансийского
автономного округа - Югры
«Автомобильная дорога на Приобское месторождение
Эргинский ЛУ».
Землепользователь: ПАО «НК «Роснефть»



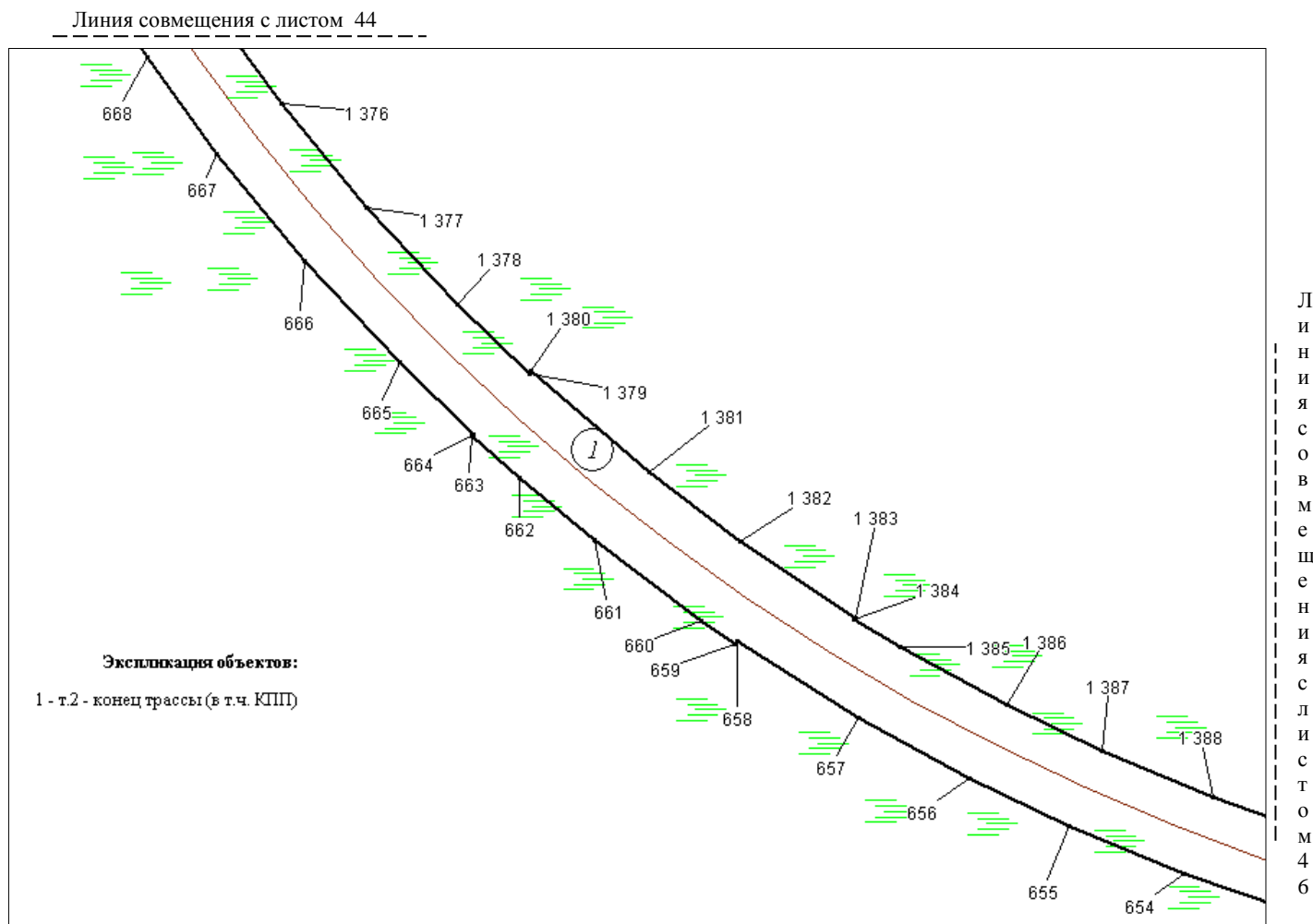
Основная часть проекта планировки территории для
размещения линейного объекта Ханты-Мансийского
автономного округа - Югры
«Автомобильная дорога на Приобское месторождение
Эргинский ЛУ».
Землепользователь: ПАО «НК «Роснефть»



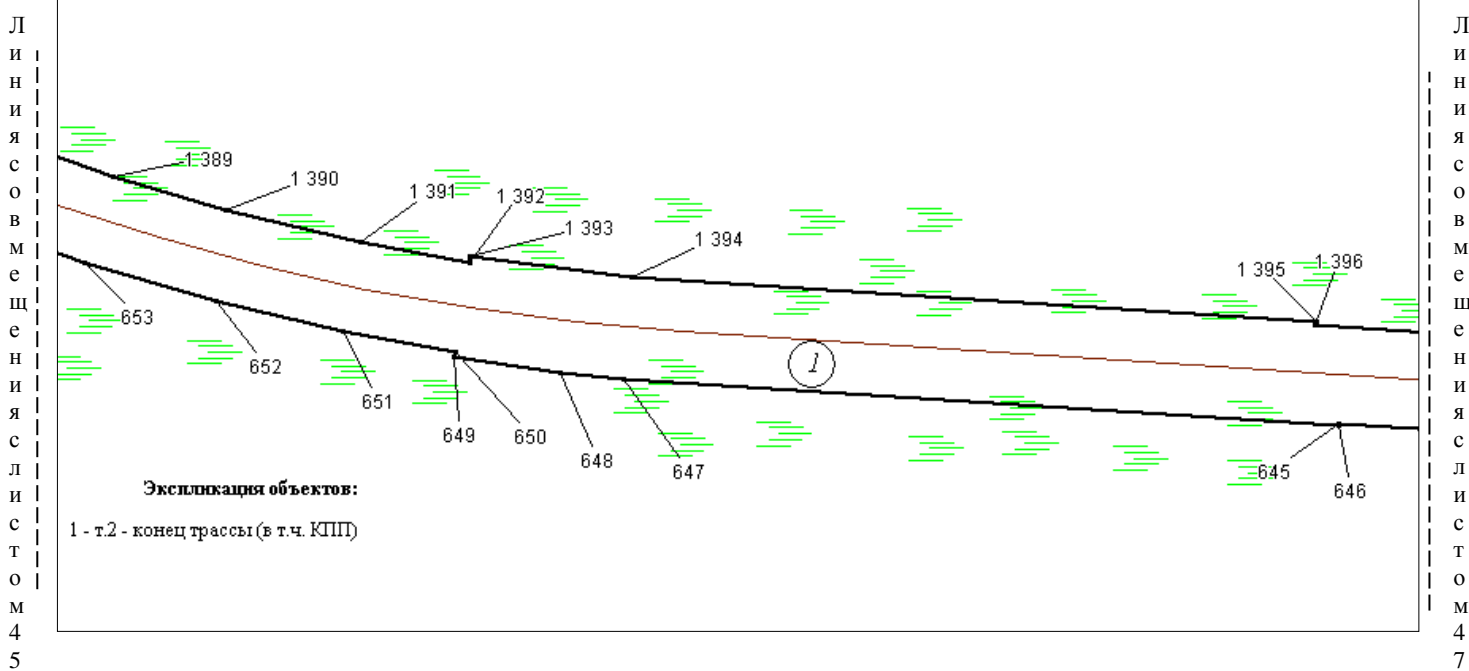
Основная часть проекта планировки территории для
размещения линейного объекта Ханты-Мансийского
автономного округа - Югры
«Автомобильная дорога на Приобское месторождение
Эргинский ЛУ».
Землепользователь: ПАО «НК «Роснефть»



Основная часть проекта планировки территории для
 размещения линейного объекта Ханты-Мансийского
 автономного округа - Югры
 «Автомобильная дорога на Приобское месторождение
 Эргинский ЛУ».
 Землепользователь: ПАО «НК «Роснефть»

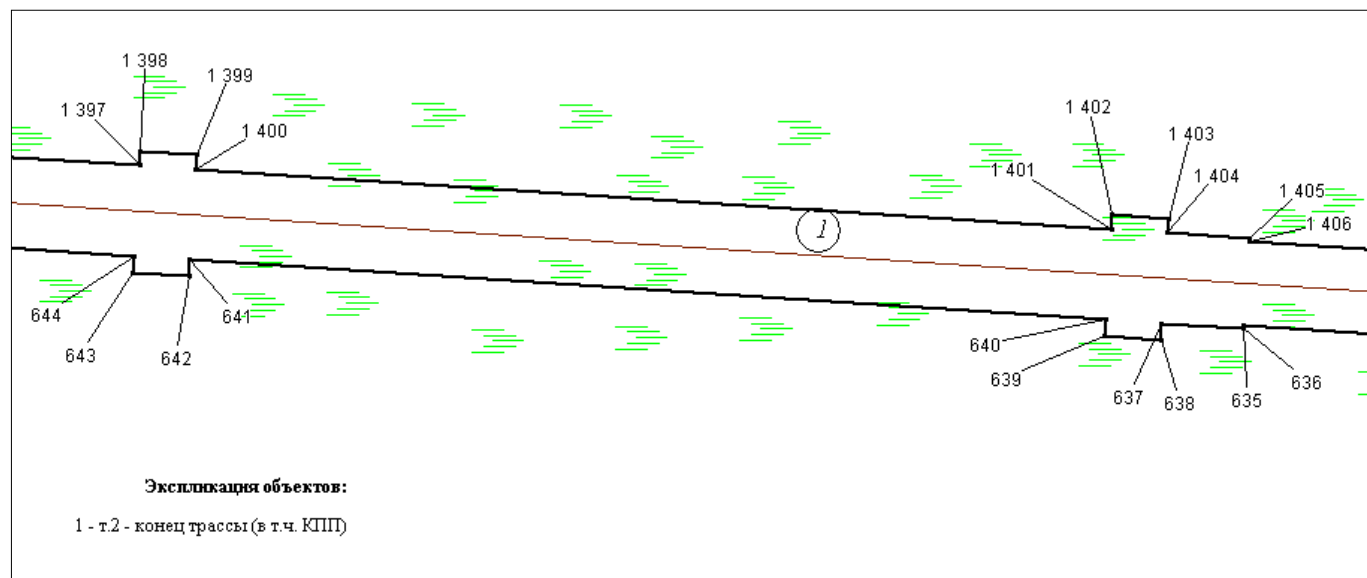


Основная часть проекта планировки территории для
размещения линейного объекта Ханты-Мансийского
автономного округа - Югры
«Автомобильная дорога на Приобское месторождение
Эргинский ЛУ».
Землепользователь: ПАО «НК «Роснефть»



Основная часть проекта планировки территории для
размещения линейного объекта Ханты-Мансийского
автономного округа - Югры
«Автомобильная дорога на Приобское месторождение
Эргинский ЛУ».
Землепользователь: ПАО «НК «Роснефть»

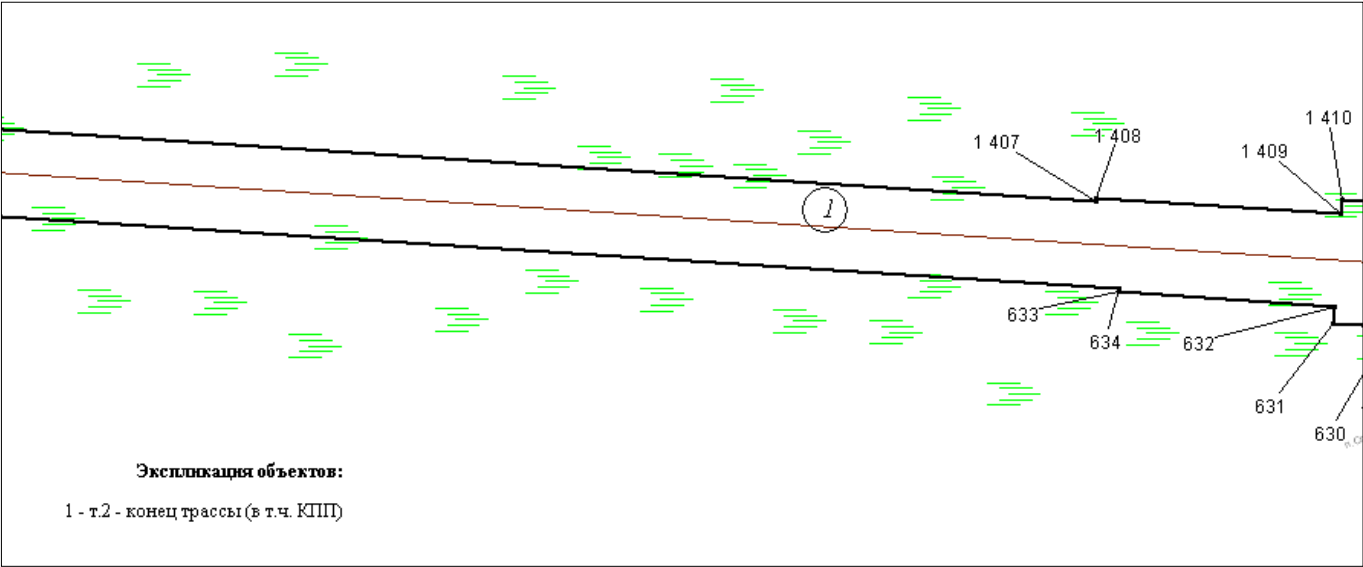
Л
и
н
и
я
с
о
в
м
е
щ
е
н
и
я
с
л
и
с
т
о
м
4
6



Л
и
н
и
я
с
о
в
м
е
щ
е
н
и
я
с
л
и
с
т
о
м
4
8

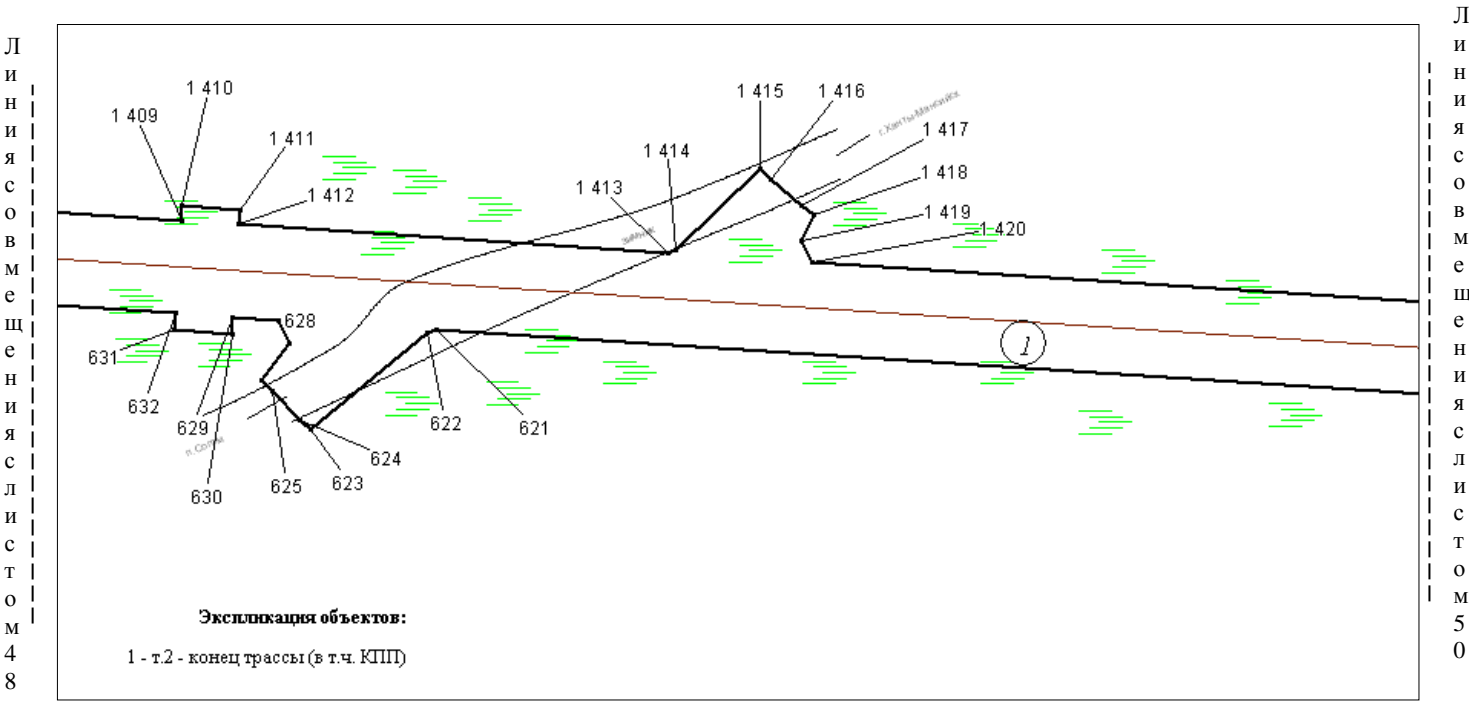
Основная часть проекта планировки территории для
размещения линейного объекта Ханты-Мансийского
автономного округа - Югры
«Автомобильная дорога на Приобское месторождение
Эргинский ЛУ».
Землепользователь: ПАО «НК «Роснефть»

Л
и
н
и
я
с
о
в
м
е
щ
е
н
и
я
с
л
и
с
т
о
м
4
7



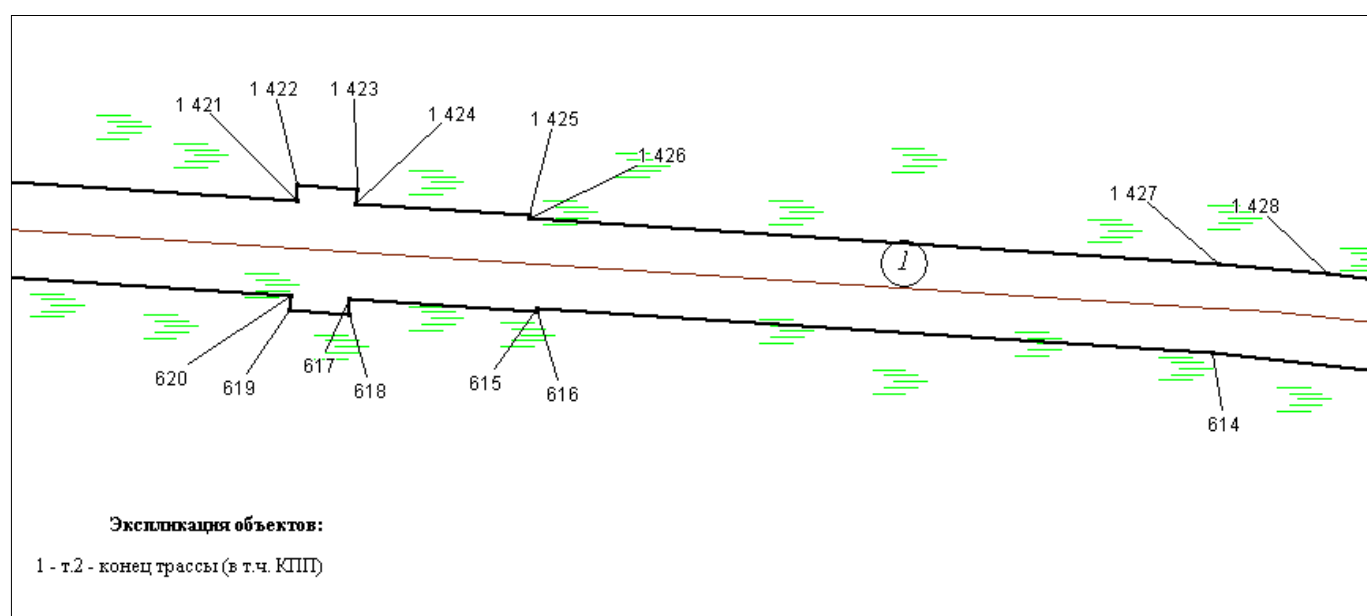
Л
и
н
и
я
с
о
в
м
е
щ
е
н
и
я
с
л
и
с
т
о
м
4
9

Основная часть проекта планировки территории для
размещения линейного объекта Ханты-Мансийского
автономного округа - Югры
«Автомобильная дорога на Приобское месторождение
Эргинский ЛУ».
Землепользователь: ПАО «НК «Роснефть»



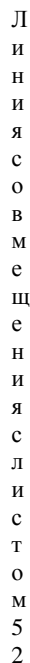
Основная часть проекта планировки территории для
размещения линейного объекта Ханты-Мансийского
автономного округа - Югры
«Автомобильная дорога на Приобское месторождение
Эргинский ЛУ».
Землепользователь: ПАО «НК «Роснефть»

Л
и
н
и
я
с
о
в
м
е
щ
е
н
и
я
с
л
и
с
т
о
м
4
9

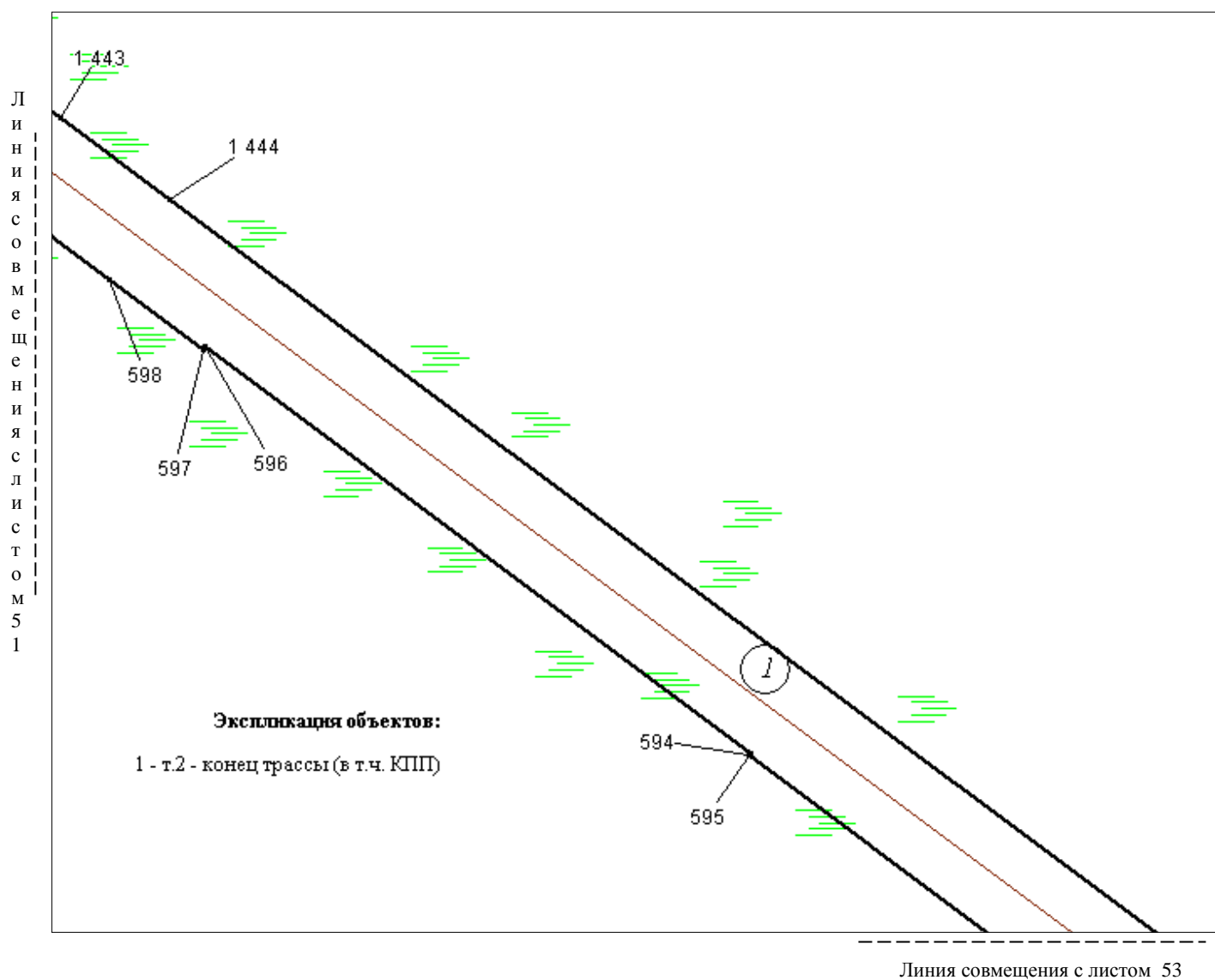


Л
и
н
и
я
с
о
в
м
е
щ
е
н
и
я
с
л
и
с
т
о
м
5
1

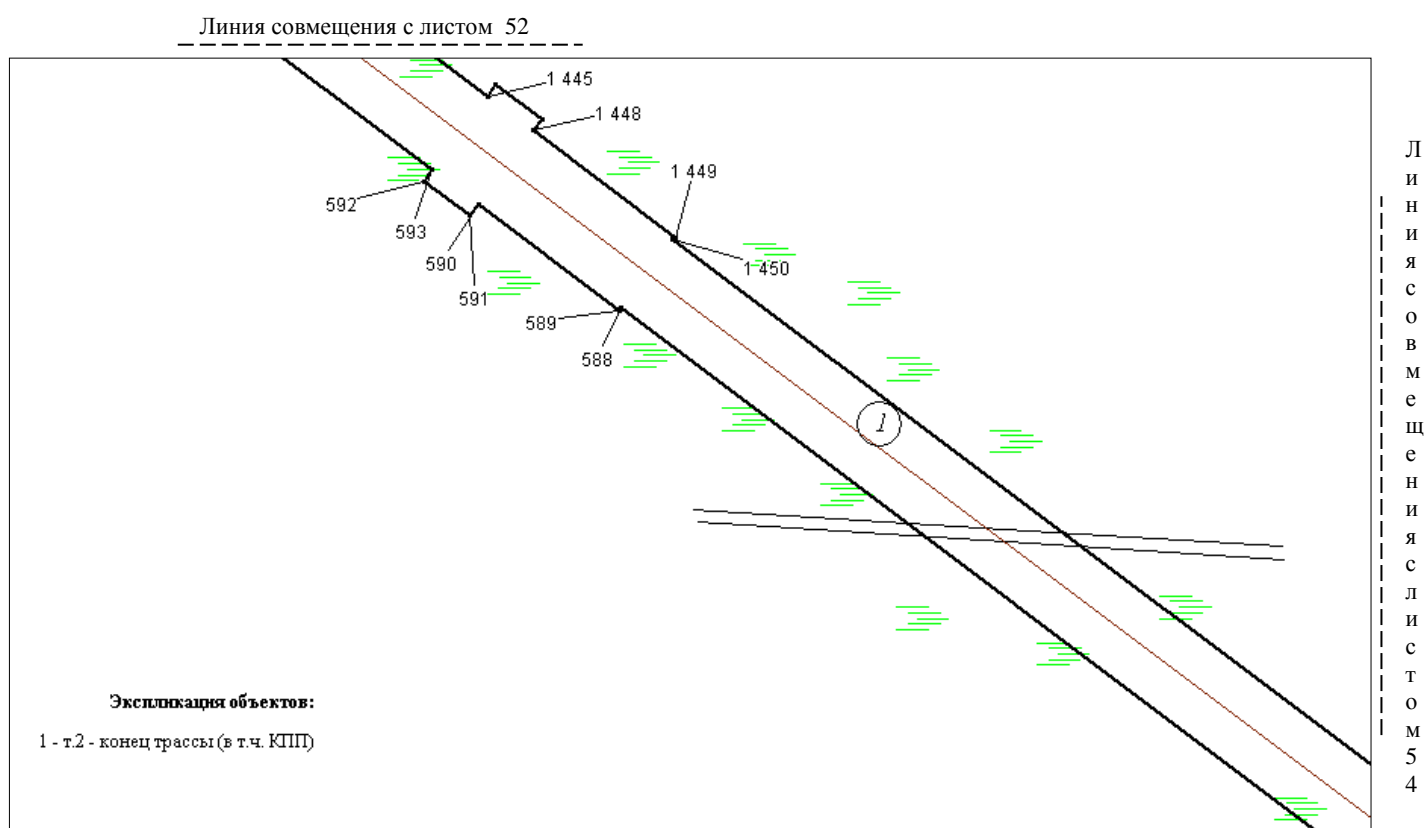
Л
и
н
и
я
с
о
в
м
е
щ
е
н
и
я
с
л
и
с
т
о
м
5
0



Основная часть проекта планировки территории для
размещения линейного объекта Ханты-Мансийского
автономного округа - Югры
«Автомобильная дорога на Приобское месторождение
Эргинский ЛУ».
Землепользователь: ПАО «НК «Роснефть»

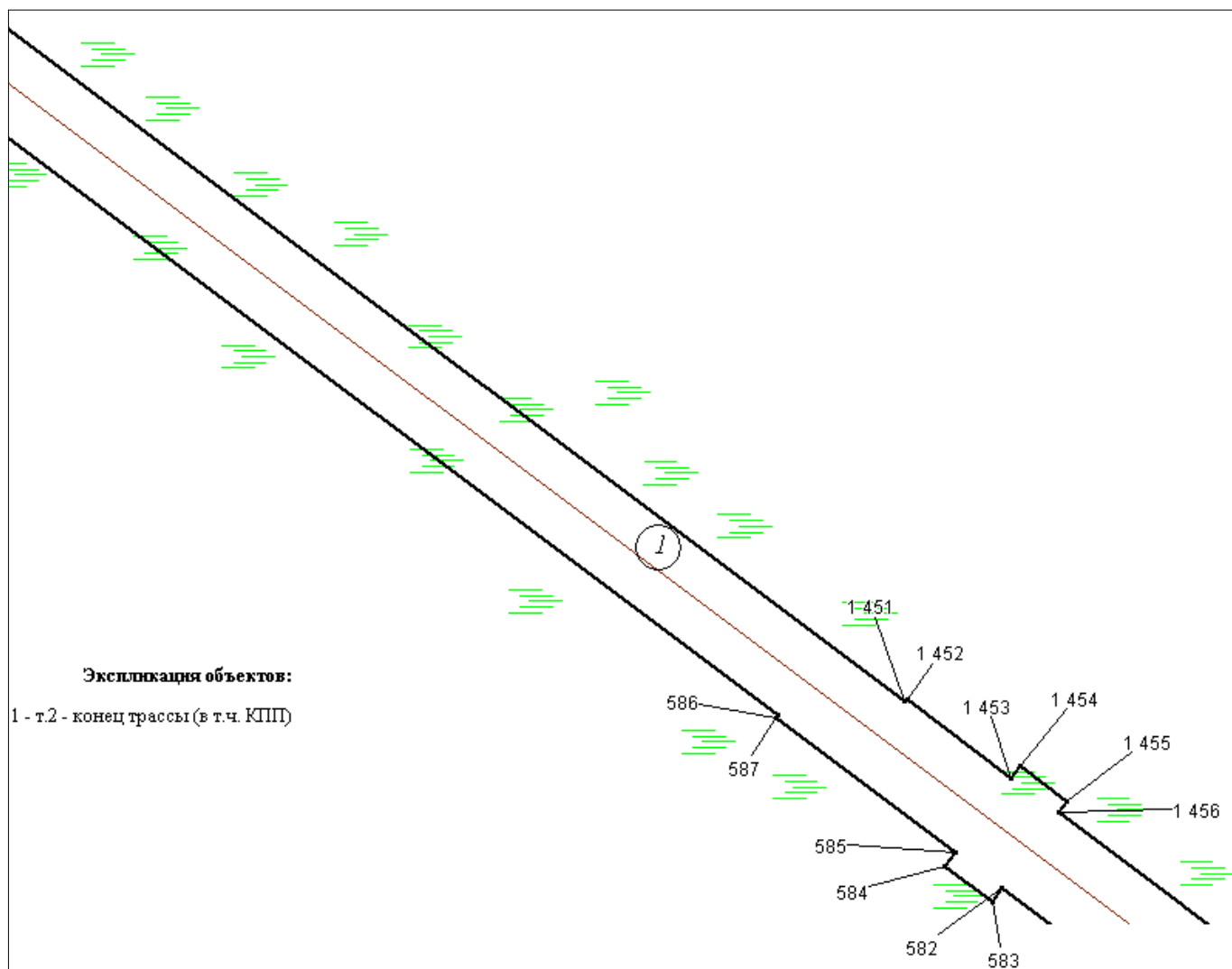


Основная часть проекта планировки территории для
 размещения линейного объекта Ханты-Мансийского
 автономного округа - Югры
 «Автомобильная дорога на Приобское месторождение
 Эргинский ЛУ».
 Землепользователь: ПАО «НК «Роснефть»



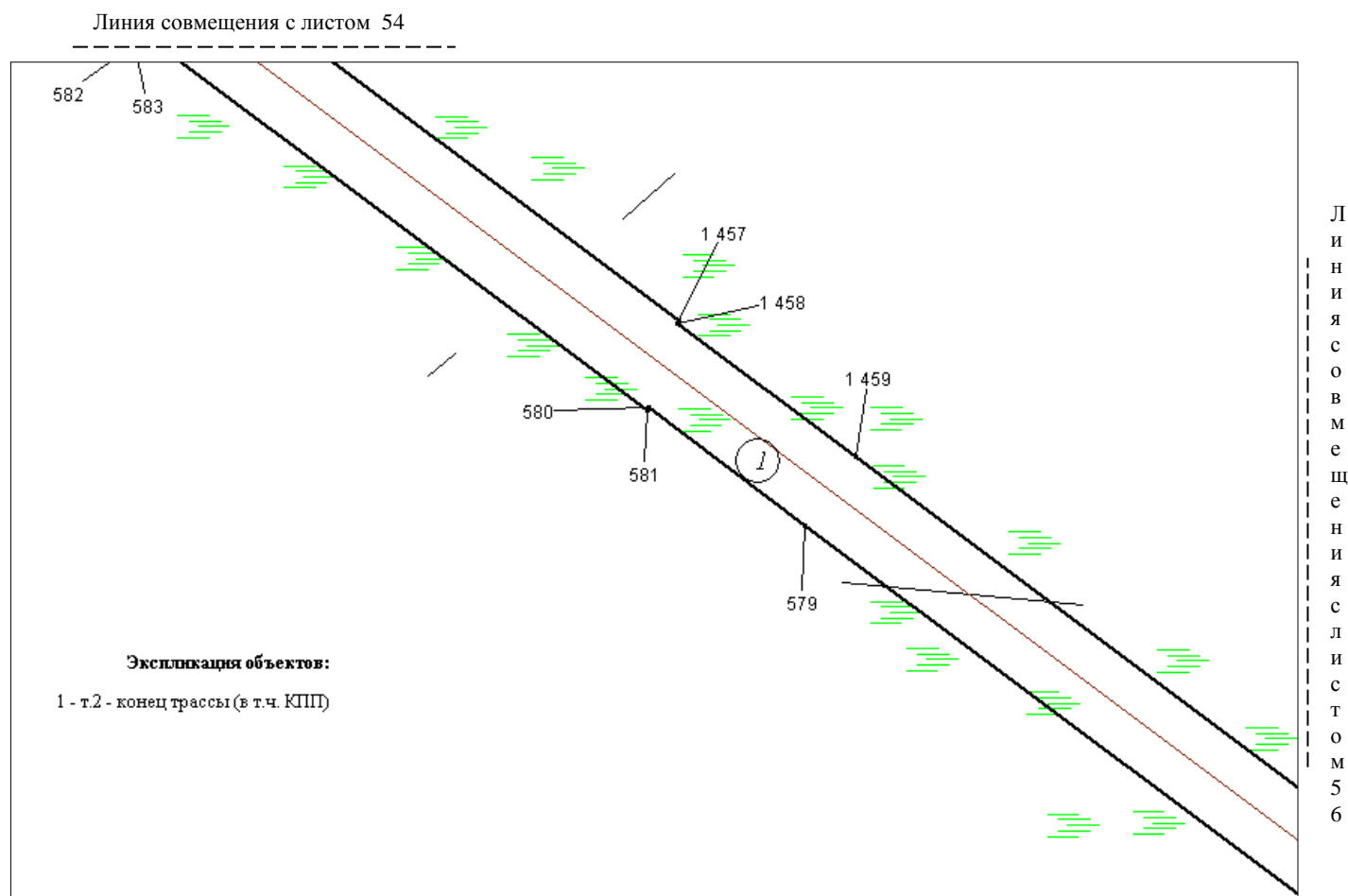
Основная часть проекта планировки территории для
размещения линейного объекта Ханты-Мансийского
автономного округа - Югры
«Автомобильная дорога на Приобское месторождение
Эргинский ЛУ».
Землепользователь: ПАО «НК «Роснефть»

Л
и
н
и
я
с
о
в
м
е
щ
е
н
и
я
с
л
и
с
т
о
м
5
3



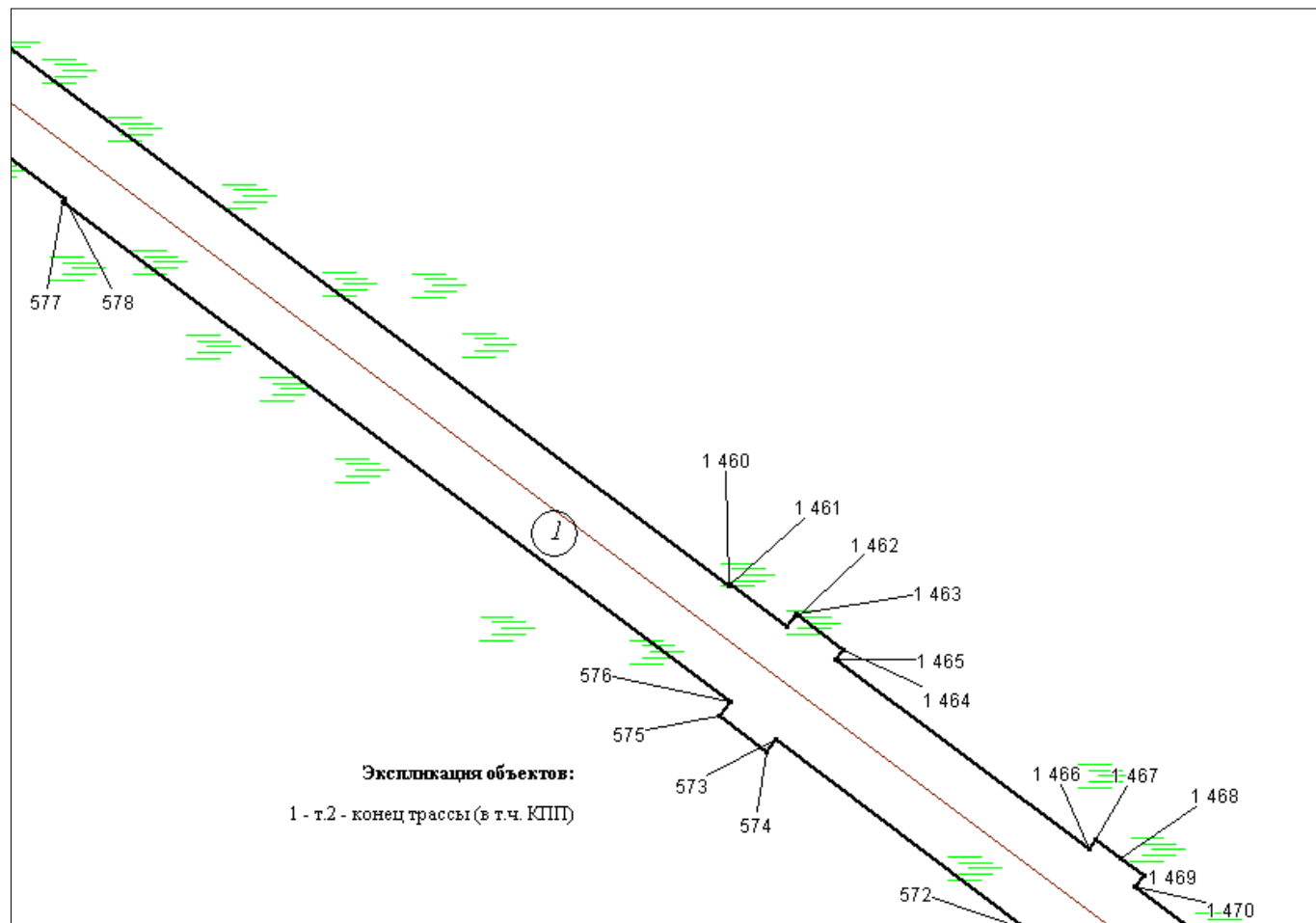
Линия совмещения с листом 55

Основная часть проекта планировки территории для
размещения линейного объекта Ханты-Мансийского
автономного округа - Югры
«Автомобильная дорога на Приобское месторождение
Эргинский ЛУ».
Землепользователь: ПАО «НК «Роснефть»



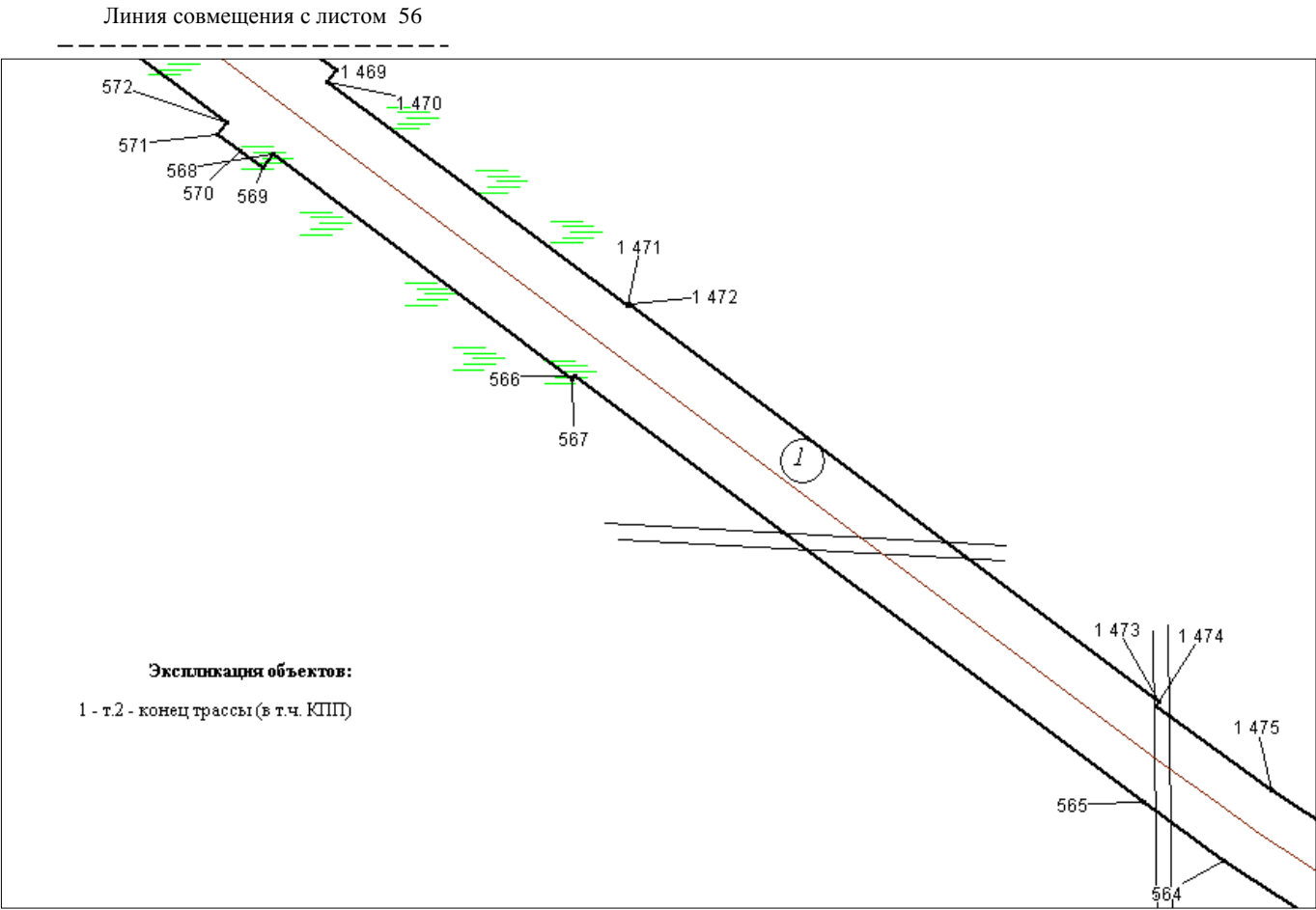
Основная часть проекта планировки территории для
 размещения линейного объекта Ханты-Мансийского
 автономного округа - Югры
 «Автомобильная дорога на Приобское месторождение
 Эргинский ЛУ».
 Землепользователь: ПАО «НК «Роснефть»

Л
и
н
и
я
с
о
в
м
е
щ
е
н
и
я
с
л
и
с
т
о
м
5
5



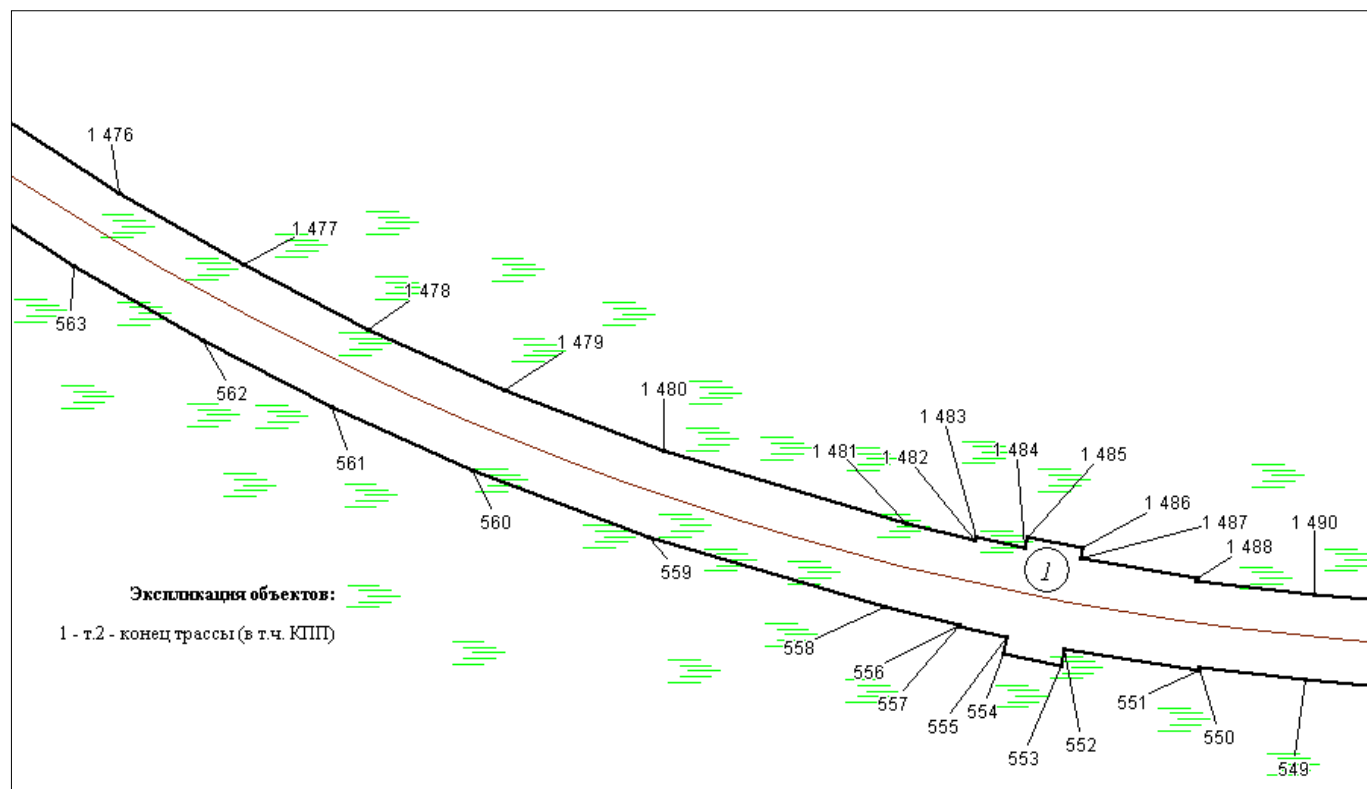
 Линия совмещения с листом 57

Основная часть проекта планировки территории для
размещения линейного объекта Ханты-Мансийского
автономного округа - Югры
«Автомобильная дорога на Приобское месторождение
Эргинский ЛУ».
Землепользователь: ПАО «НК «Роснефть»



Основная часть проекта планировки территории для
размещения линейного объекта Ханты-Мансийского
автономного округа - Югры
«Автомобильная дорога на Приобское месторождение
Эргинский ЛУ».
Землепользователь: ПАО «НК «Роснефть»

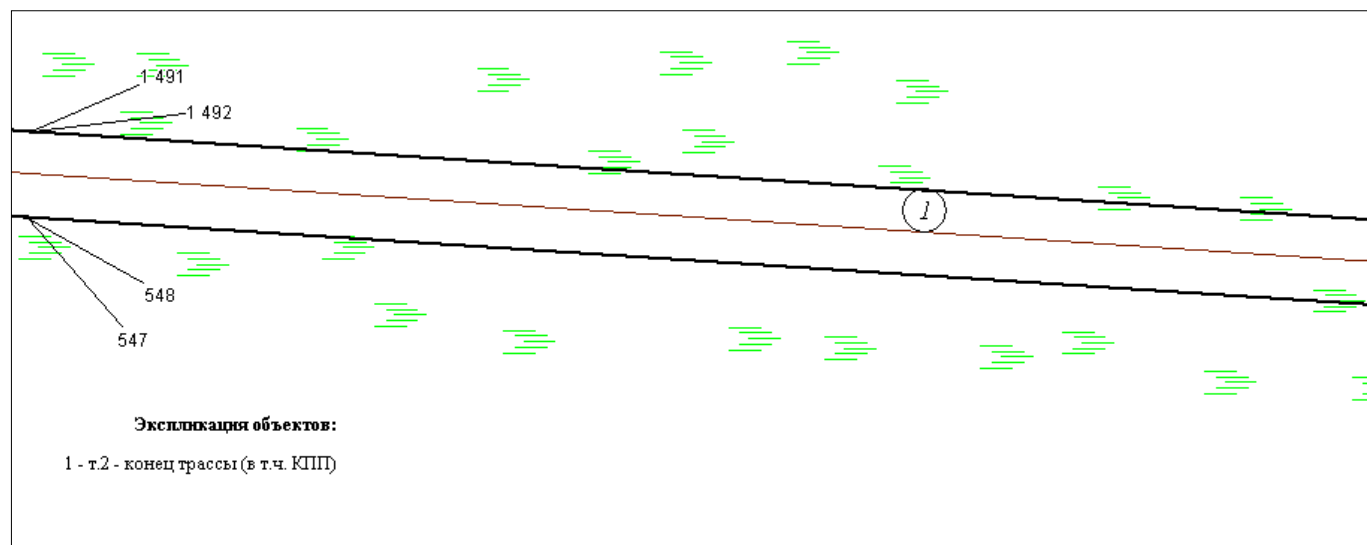
Л
И
Н
И
Я
С
О
В
М
Е
Щ
Е
Н
И
Я
С
Л
И
С
Т
О
М
5
7



Л
И
Н
И
Я
С
О
В
М
Е
Щ
Е
Н
И
Я
С
Л
И
С
Т
О
М
5
9

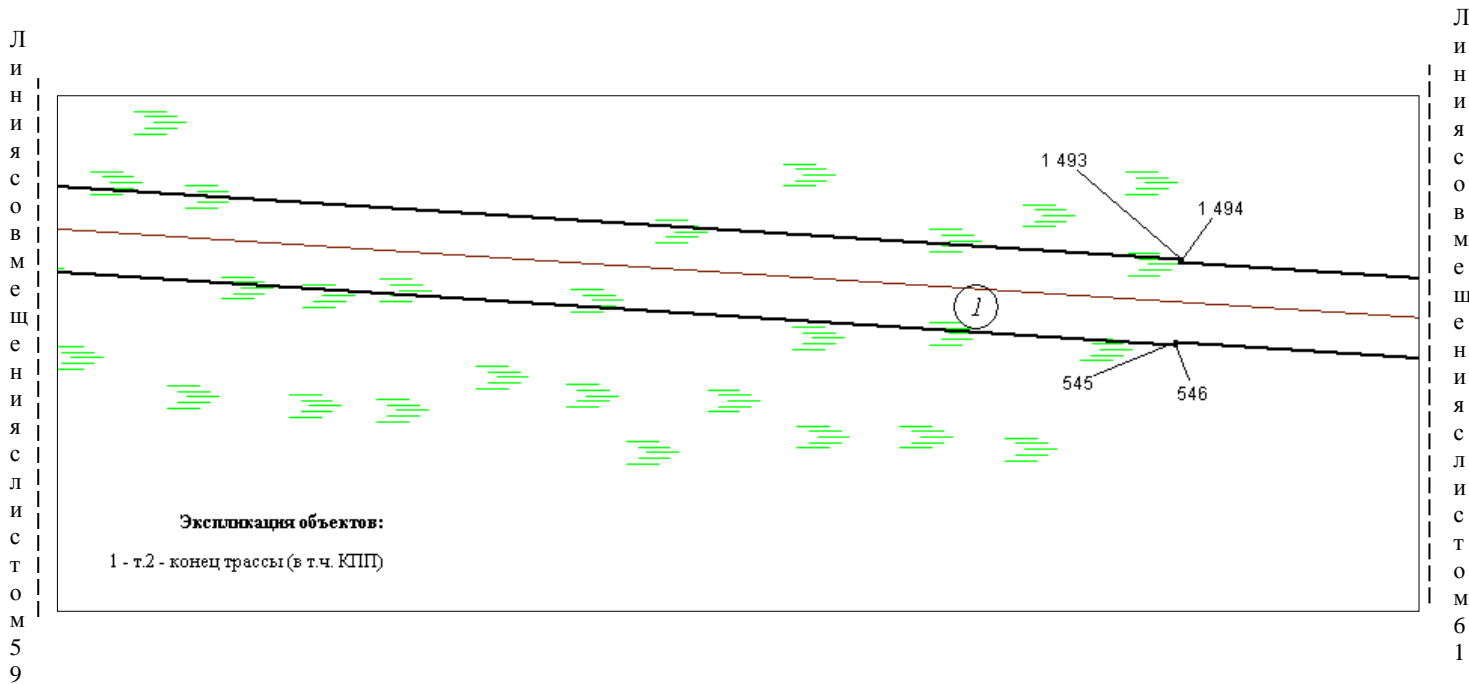
Основная часть проекта планировки территории для
размещения линейного объекта Ханты-Мансийского
автономного округа - Югры
«Автомобильная дорога на Приобское месторождение
Эргинский ЛУ».
Землепользователь: ПАО «НК «Роснефть»

Л
и
н
и
я
с
о
в
м
е
щ
е
н
и
я
с
л
и
с
т
о
м
5
8

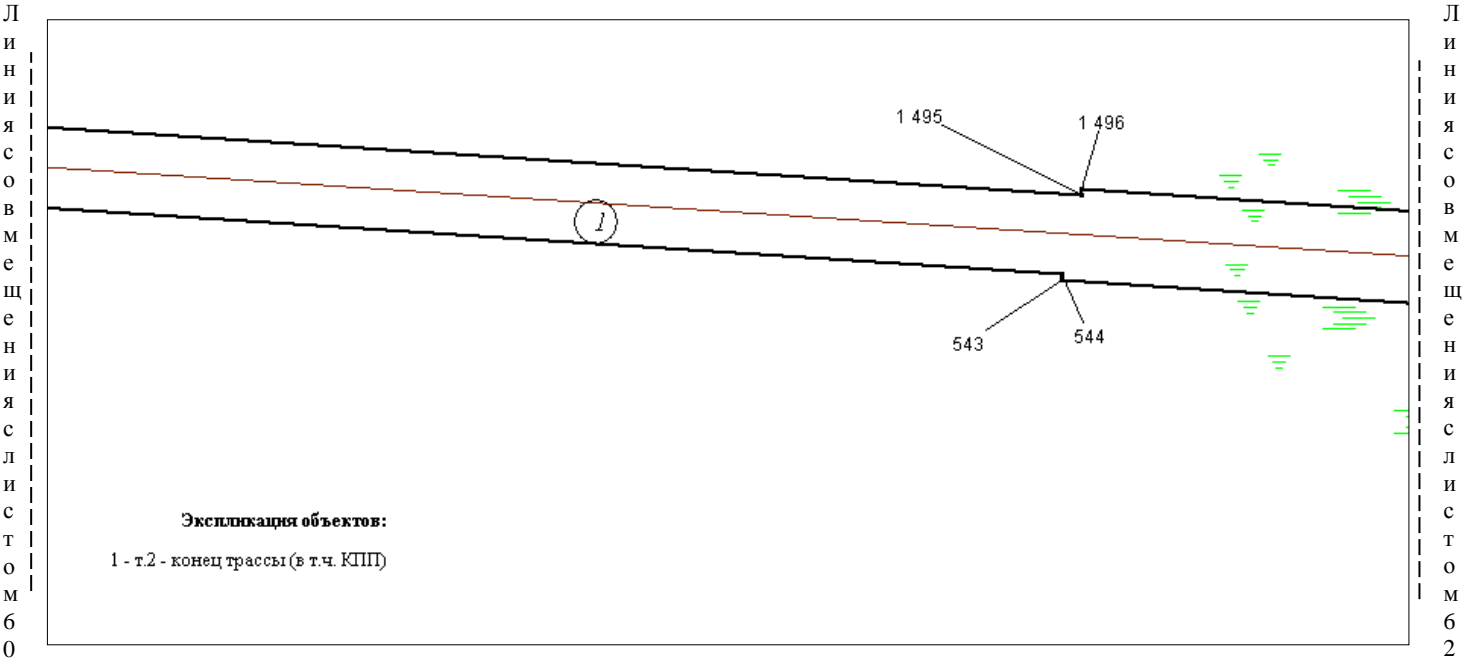


Л
и
н
и
я
с
о
в
м
е
щ
е
н
и
я
с
л
и
с
т
о
м
6
0

Основная часть проекта планировки территории для
размещения линейного объекта Ханты-Мансийского
автономного округа - Югры
«Автомобильная дорога на Приобское месторождение
Эргинский ЛУ».
Землепользователь: ПАО «НК «Роснефть»

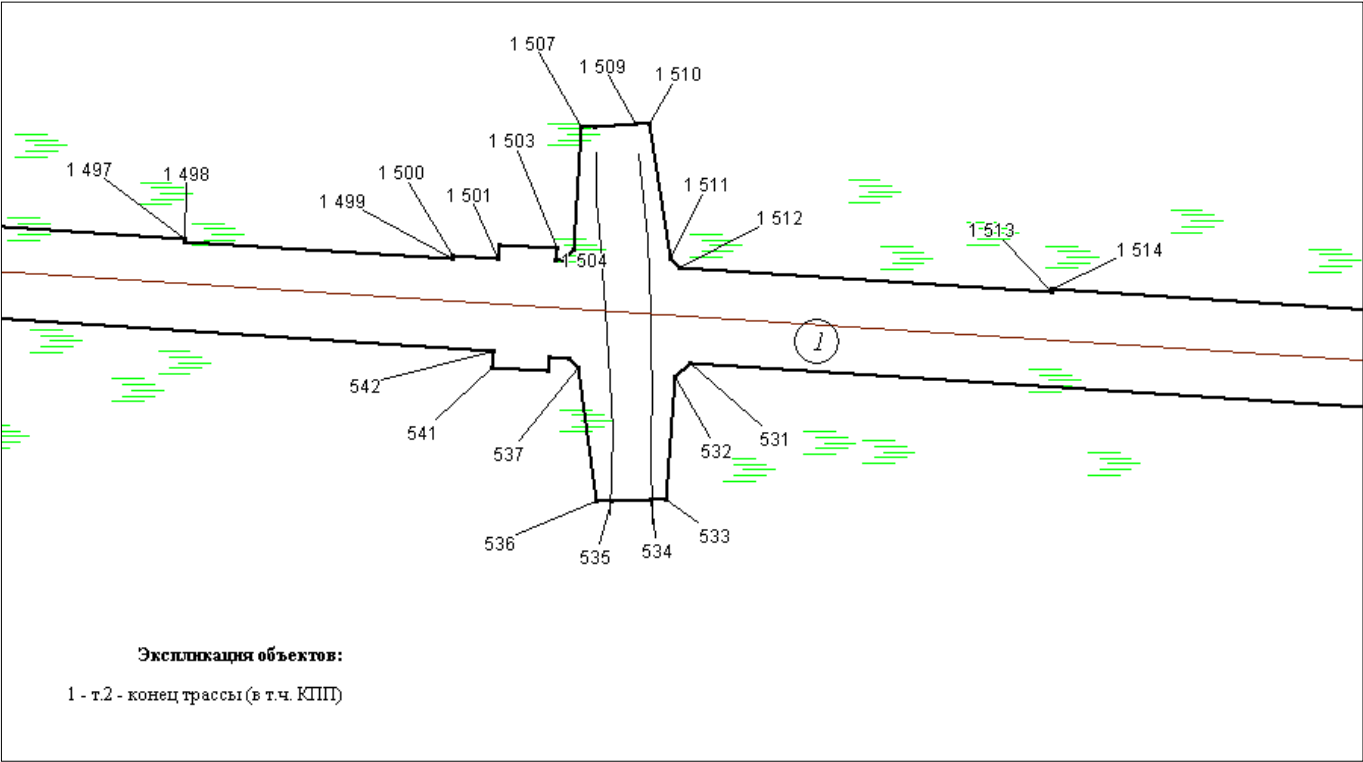


Основная часть проекта планировки территории для
размещения линейного объекта Ханты-Мансийского
автономного округа - Югры
«Автомобильная дорога на Приобское месторождение
Эргинский ЛУ».
Землепользователь: ПАО «НК «Роснефть»



Основная часть проекта планировки территории для
размещения линейного объекта Ханты-Мансийского
автономного округа - Югры
«Автомобильная дорога на Приобское месторождение
Эргинский ЛУ».
Землепользователь: ПАО «НК «Роснефть»

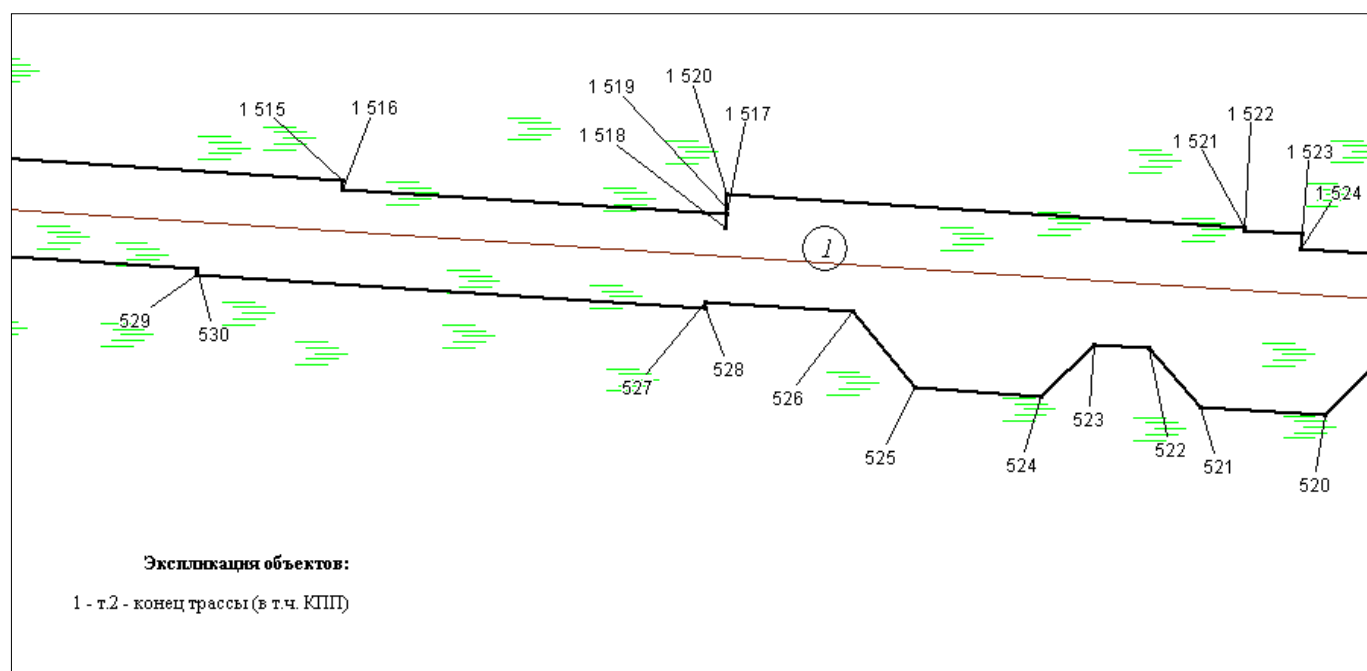
Л
и
н
и
я
с
о
в
м
е
щ
е
н
и
я
с
л
и
с
т
о
м
б
1



Л
и
н
и
я
с
о
в
м
е
щ
е
н
и
я
с
л
и
с
т
о
м
б
3

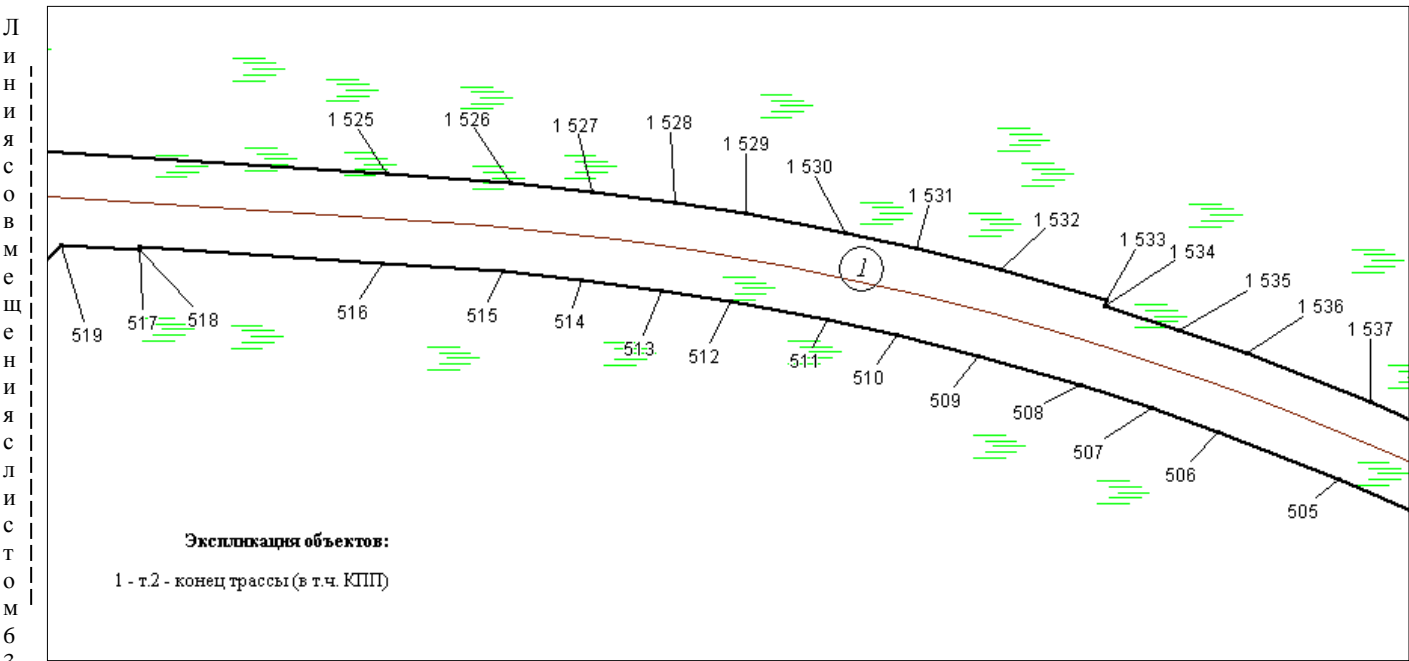
Основная часть проекта планировки территории для
размещения линейного объекта Ханты-Мансийского
автономного округа - Югры
«Автомобильная дорога на Приобское месторождение
Эргинский ЛУ».
Землепользователь: ПАО «НК «Роснефть»

Л
и
н
и
я
с
о
в
м
е
щ
е
н
и
я
с
л
и
с
т
о
м
6
2



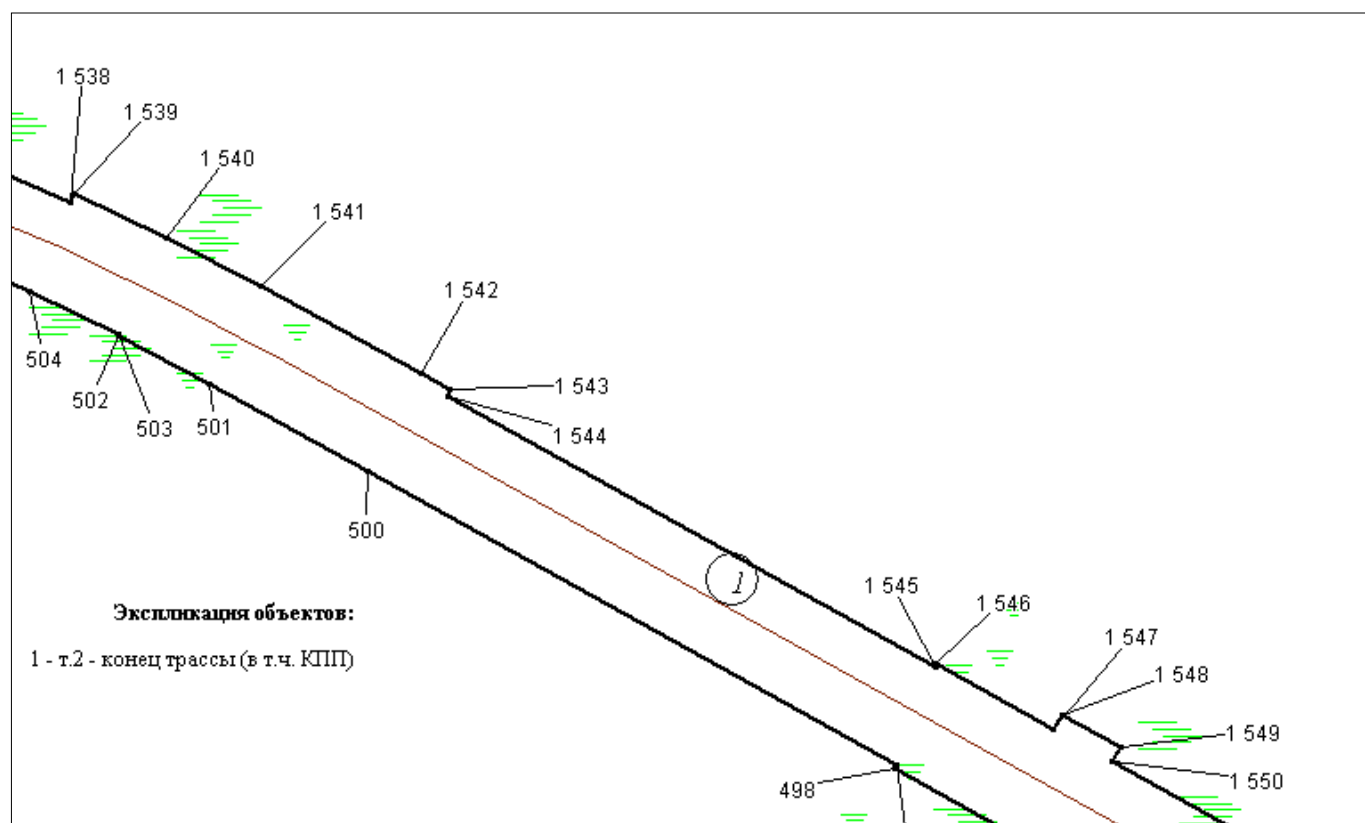
Л
и
н
и
я
с
о
в
м
е
щ
е
н
и
я
с
л
и
с
т
о
м
6
4

Основная часть проекта планировки территории для
размещения линейного объекта Ханты-Мансийского
автономного округа - Югры
«Автомобильная дорога на Приобское месторождение
Эргинский ЛУ».
Землепользователь: ПАО «НК «Роснефть»



Основная часть проекта планировки территории для
 размещения линейного объекта Ханты-Мансийского
 автономного округа - Югры
 «Автомобильная дорога на Приобское месторождение
 Эргинский ЛУ».
 Землепользователь: ПАО «НК «Роснефть»

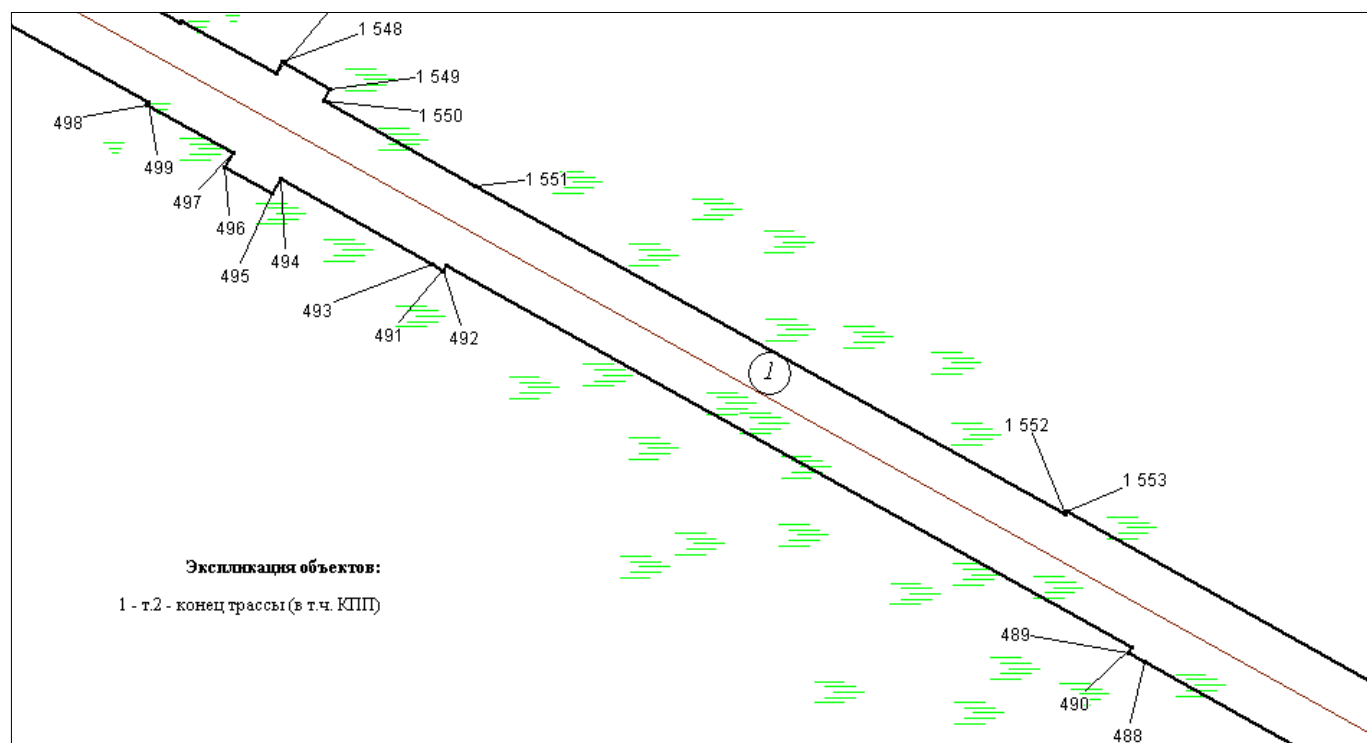
Л
и
н
и
я
с
о
в
м
е
щ
е
н
и
я
с
л
и
с
т
о
м
6
4



 Линия совмещения с листом 66

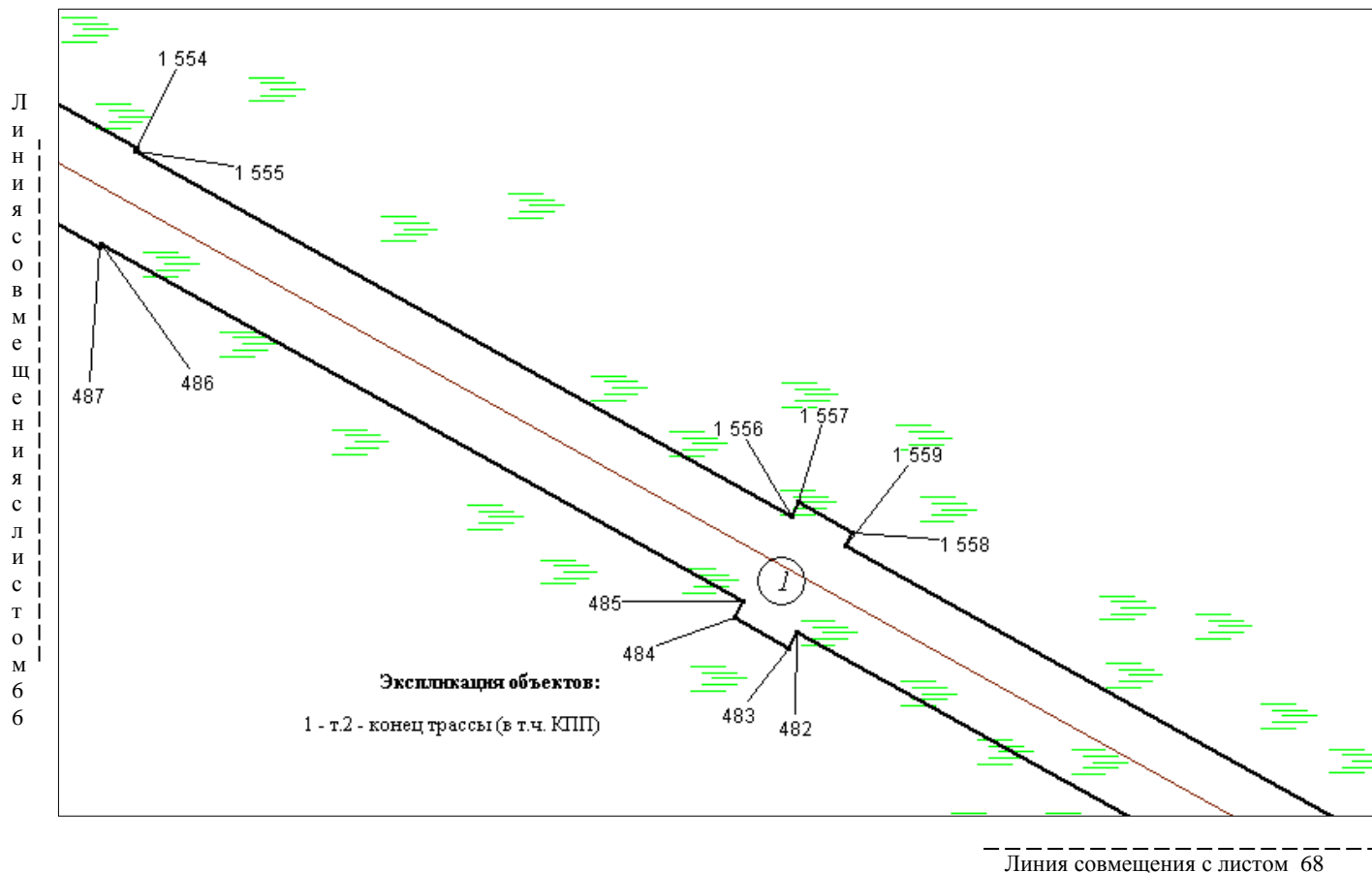
Основная часть проекта планировки территории для
размещения линейного объекта Ханты-Мансийского
автономного округа - Югры
«Автомобильная дорога на Приобское месторождение
Эргинский ЛУ».
Землепользователь: ПАО «НК «Роснефть»

Линия совмещения с листом 65



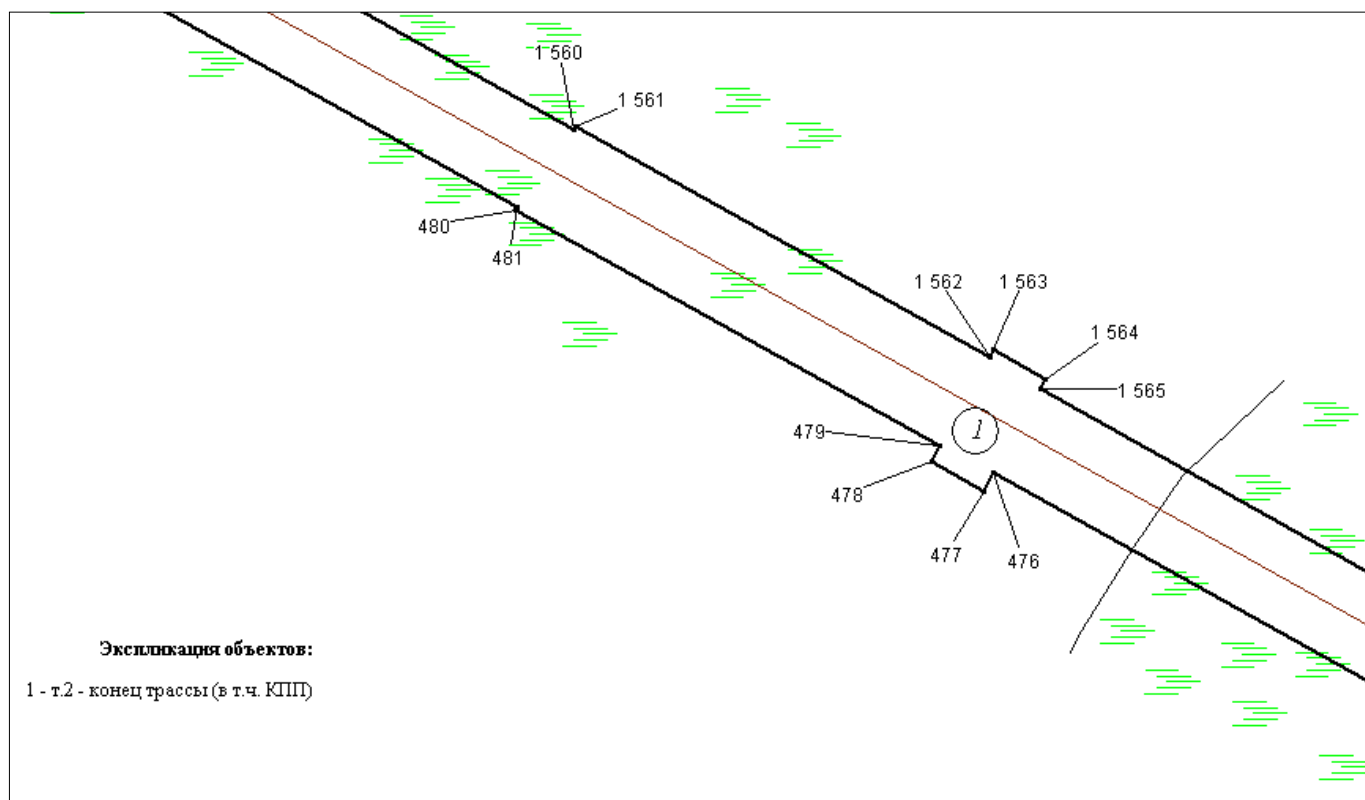
Линия совмещения с листом 67

Основная часть проекта планировки территории для
размещения линейного объекта Ханты-Мансийского
автономного округа - Югры
«Автомобильная дорога на Приобское месторождение
Эргинский ЛУ».
Землепользователь: ПАО «НК «Роснефть»



Основная часть проекта планировки территории для
размещения линейного объекта Ханты-Мансийского
автономного округа - Югры
«Автомобильная дорога на Приобское месторождение
Эргинский ЛУ».
Землепользователь: ПАО «НК «Роснефть»

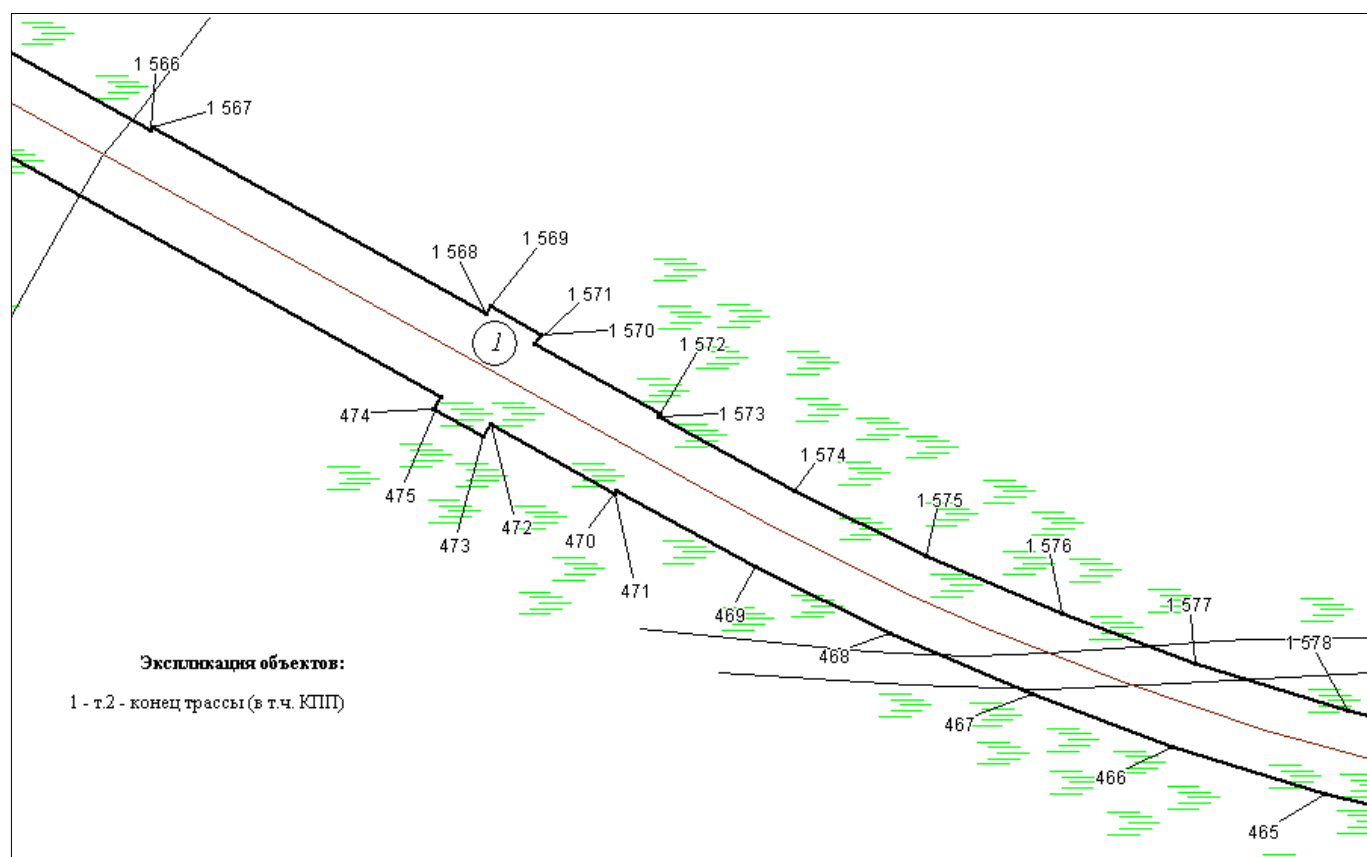
Линия совмещения с листом 67



Л
и
н
и
я
с
о
в
м
е
щ
е
н
и
я
с
л
и
с
т
о
м
б
9

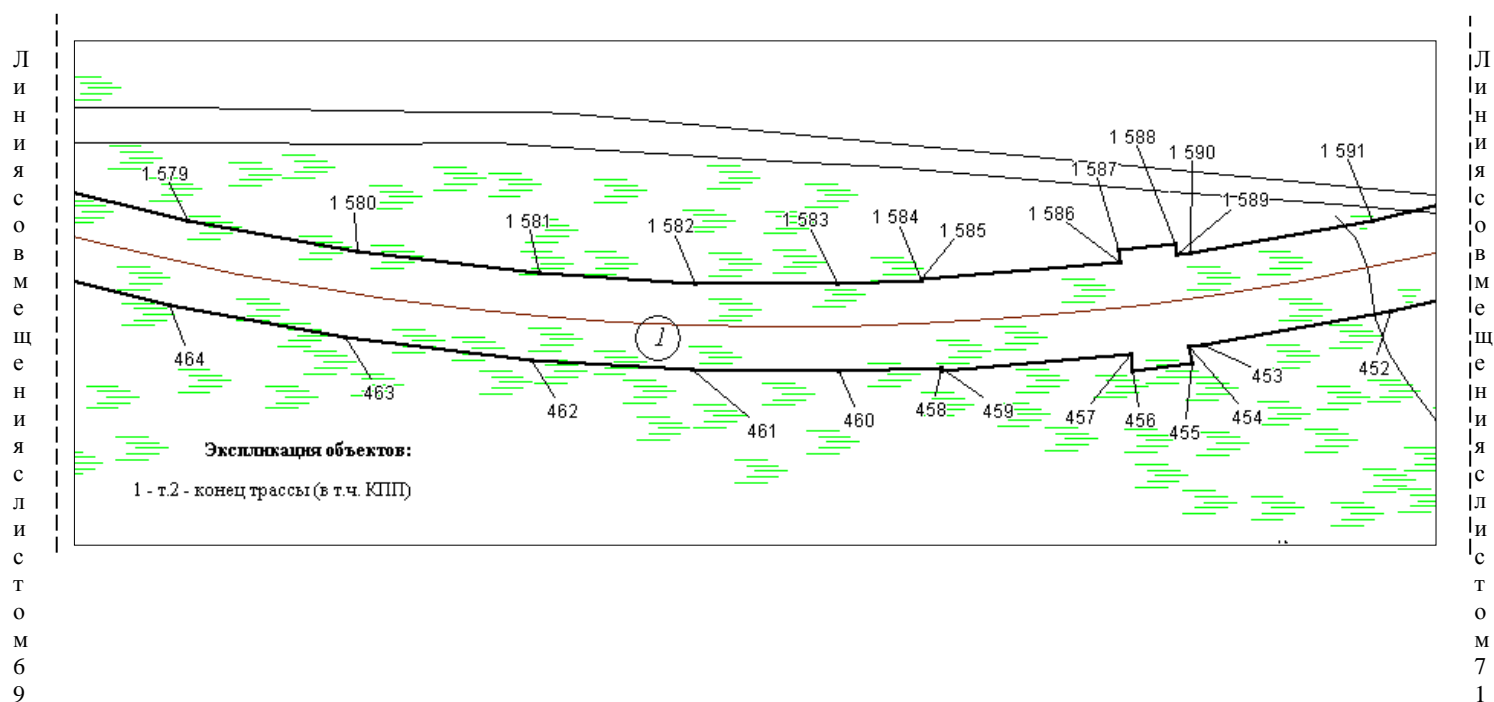
Основная часть проекта планировки территории для
размещения линейного объекта Ханты-Мансийского
автономного округа - Югры
«Автомобильная дорога на Приобское месторождение
Эргинский ЛУ».
Землепользователь: ПАО «НК «Роснефть»

Л
и
н
и
я
с
о
в
м
е
щ
е
н
и
я
с
л
и
с
т
о
м
6
8



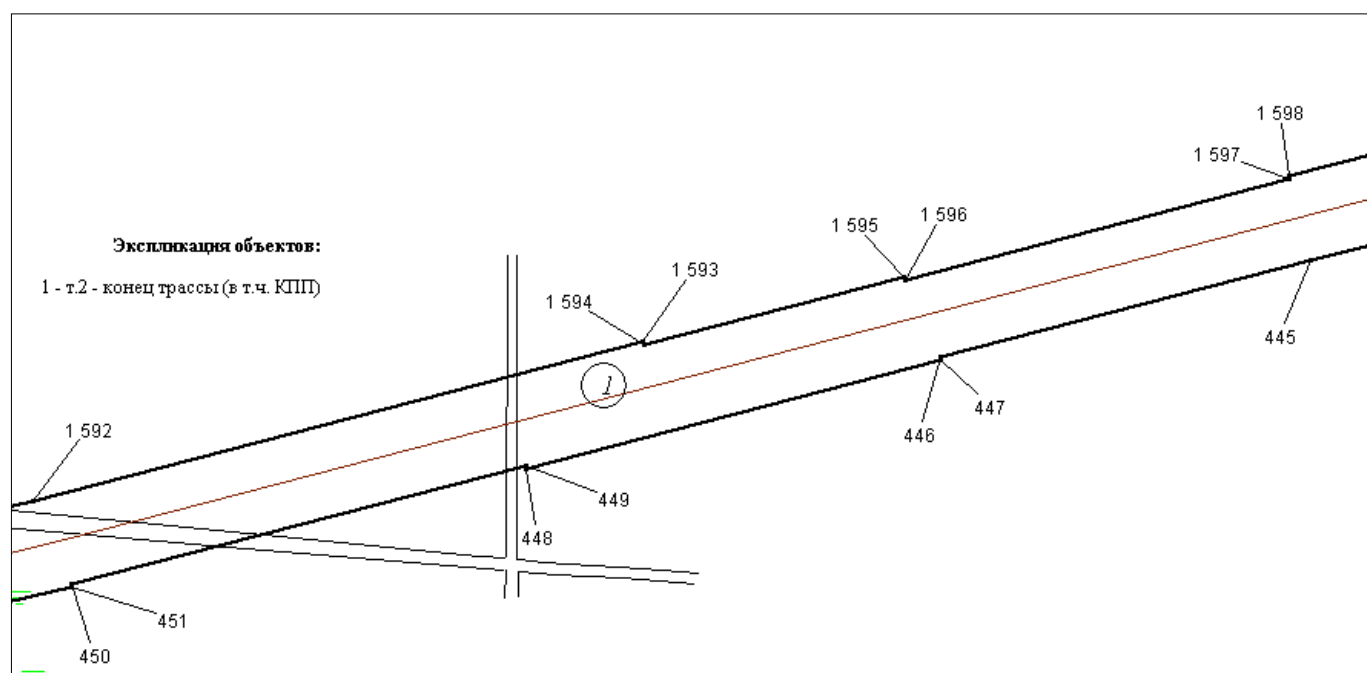
Л
и
н
и
я
с
о
в
м
е
щ
е
н
и
я
с
л
и
с
т
о
м
7
0

Основная часть проекта планировки территории для
 размещения линейного объекта Ханты-Мансийского
 автономного округа - Югры
 «Автомобильная дорога на Приобское месторождение
 Эргинский ЛУ».
 Землепользователь: ПАО «НК «Роснефть»



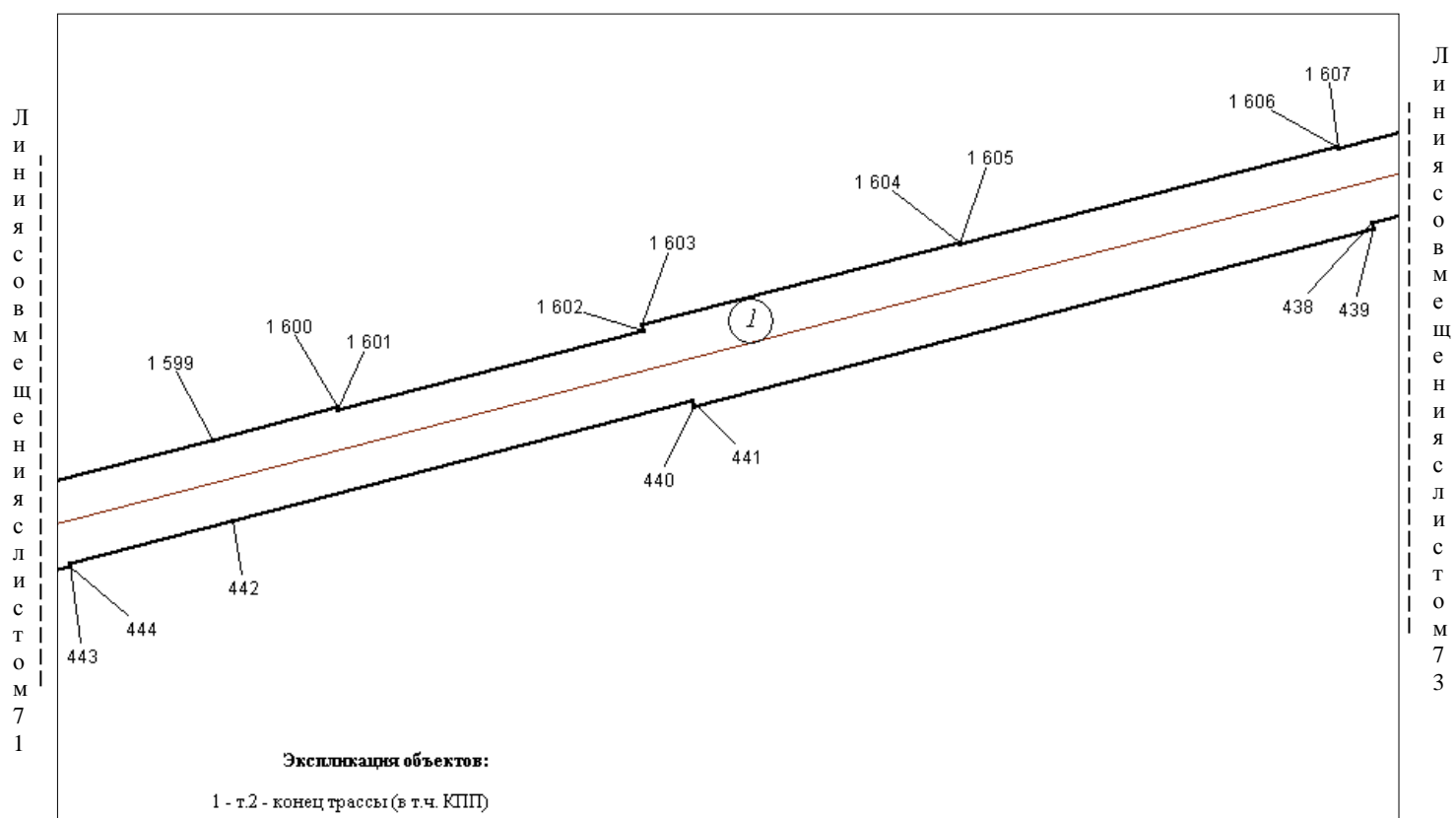
Основная часть проекта планировки территории для
 размещения линейного объекта Ханты-Мансийского
 автономного округа - Югры
 «Автомобильная дорога на Приобское месторождение
 Эргинский ЛУ».
 Землепользователь: ПАО «НК «Роснефть»

Л
и
н
и
я
с
о
в
м
е
щ
е
н
и
я
с
л
и
с
т
о
м
7
0

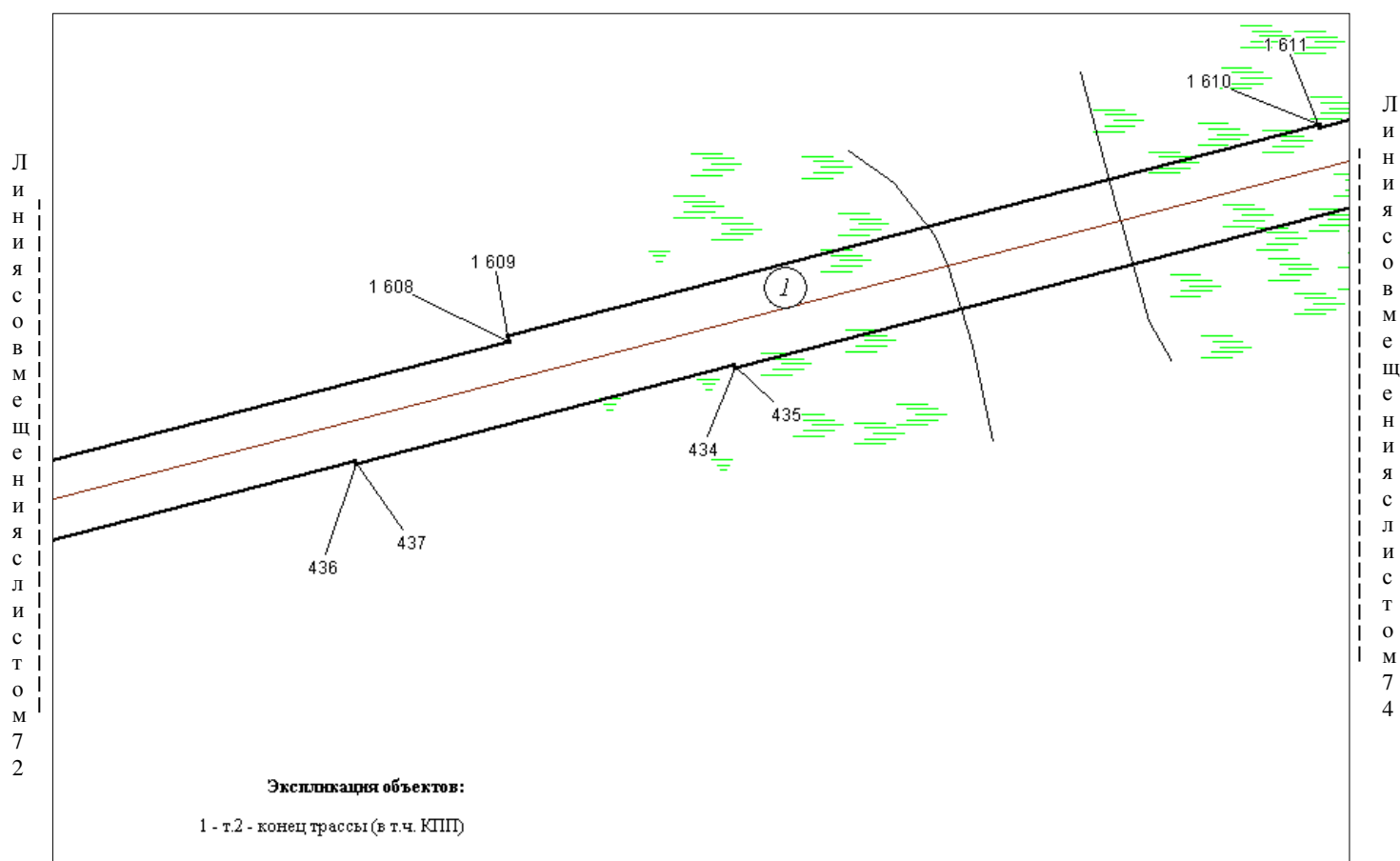


Л
и
н
и
я
с
о
в
м
е
щ
е
н
и
я
с
л
и
с
т
о
м
7
2

Основная часть проекта планировки территории для
размещения линейного объекта Ханты-Мансийского
автономного округа - Югры
«Автомобильная дорога на Приобское месторождение
Эргинский ЛУ».
Землепользователь: ПАО «НК «Роснефть»

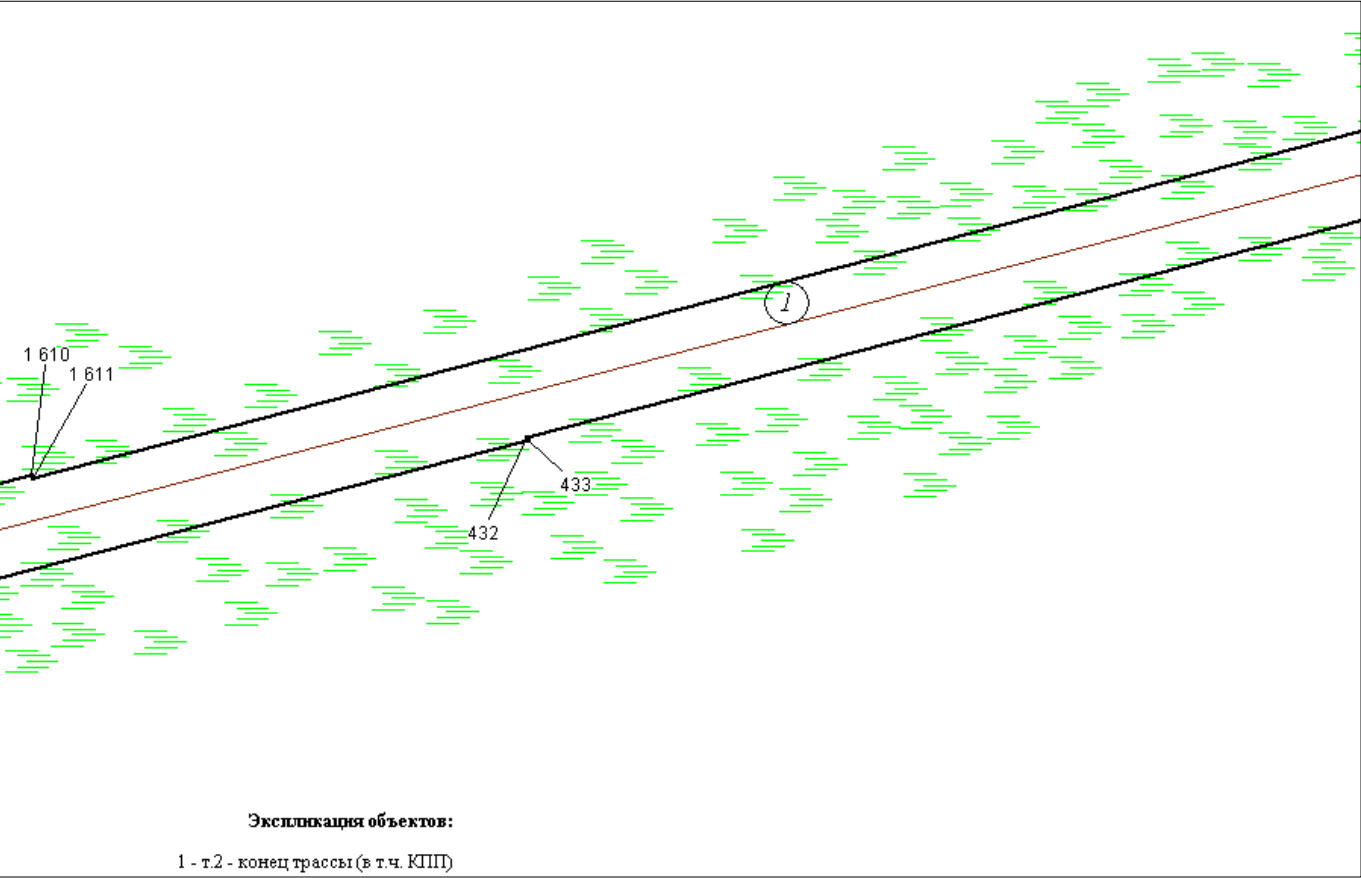


Основная часть проекта планировки территории для
размещения линейного объекта Ханты-Мансийского
автономного округа - Югры
«Автомобильная дорога на Приобское месторождение
Эргинский ЛУ».
Землепользователь: ПАО «НК «Роснефть»



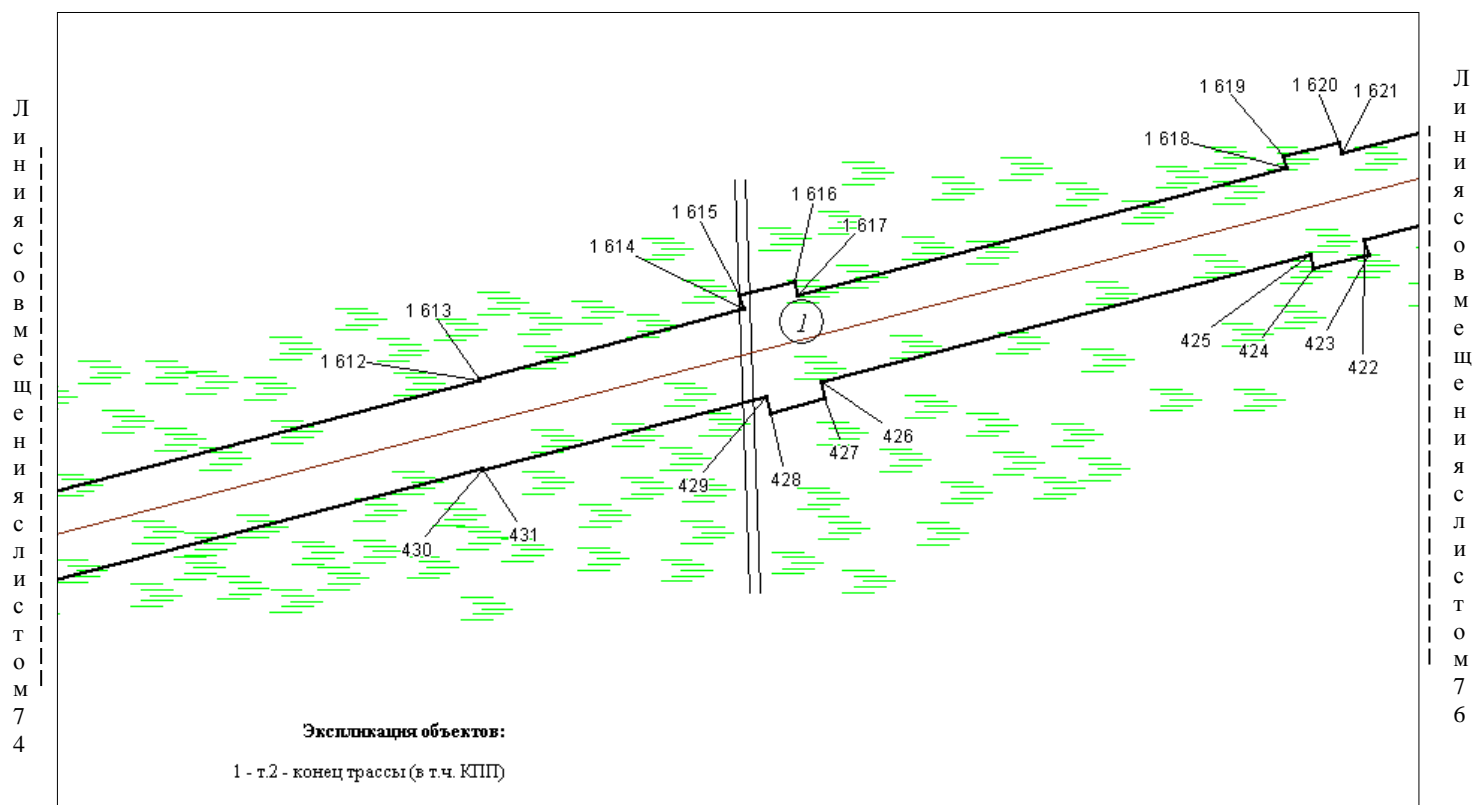
Основная часть проекта планировки территории для
размещения линейного объекта Ханты-Мансийского
автономного округа - Югры
«Автомобильная дорога на Приобское месторождение
Эргинский ЛУ».
Землепользователь: ПАО «НК «Роснефть»

Л
и
н
и
я
с
о
в
м
е
щ
е
н
и
я
с
л
и
с
т
о
м
7
3



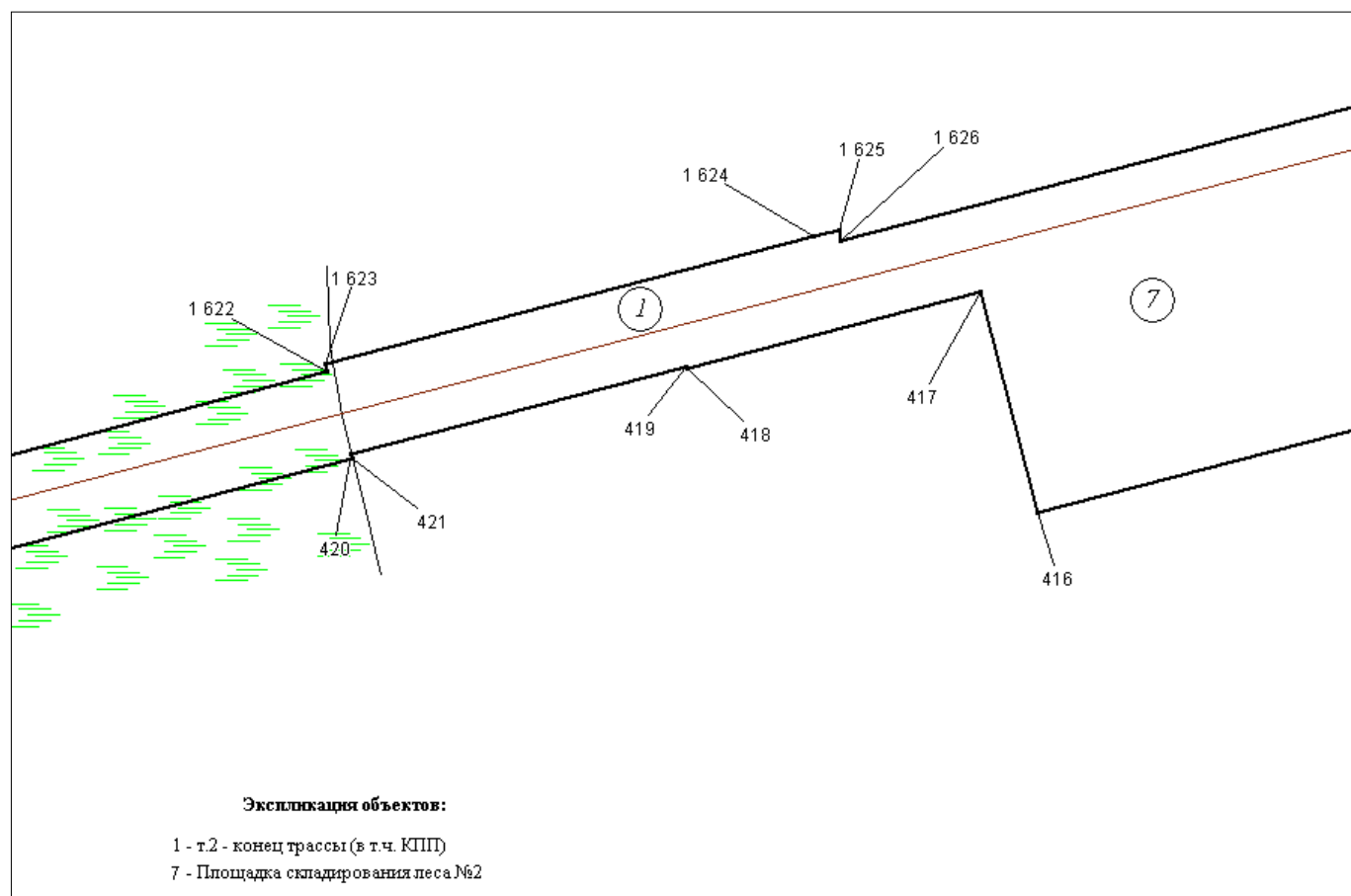
Л
и
н
и
я
с
о
в
м
е
щ
е
н
и
я
с
л
и
с
т
о
м
7
5

Основная часть проекта планировки территории для
размещения линейного объекта Ханты-Мансийского
автономного округа - Югры
«Автомобильная дорога на Приобское месторождение
Эргинский ЛУ».
Землепользователь: ПАО «НК «Роснефть»



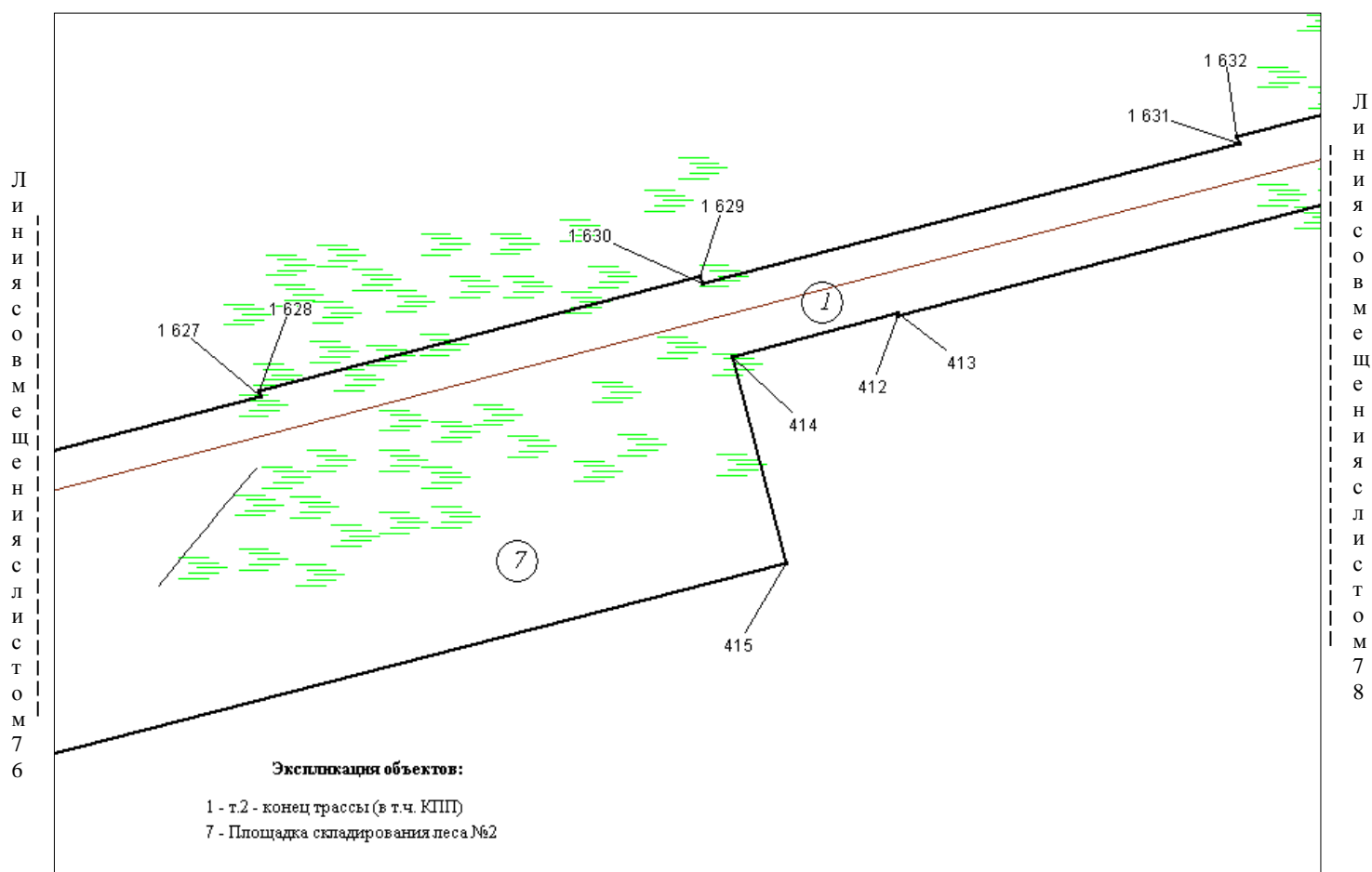
Основная часть проекта планировки территории для
размещения линейного объекта Ханты-Мансийского
автономного округа - Югры
«Автомобильная дорога на Приобское месторождение
Эргинский ЛУ».
Землепользователь: ПАО «НК «Роснефть»

Л
и
н
и
я
с
о
в
м
е
щ
е
н
и
я
с
л
и
с
т
о
м
7
5



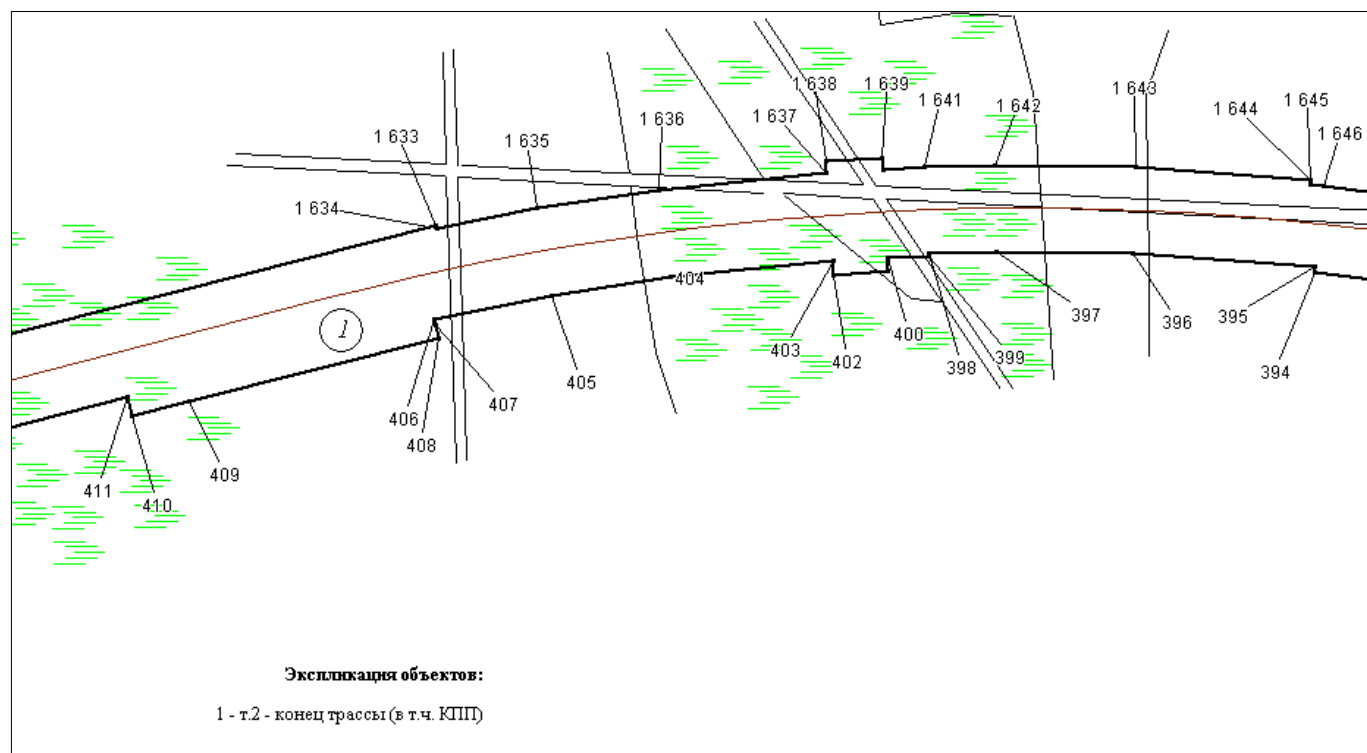
Л
и
н
и
я
с
о
в
м
е
щ
е
н
и
я
с
л
и
с
т
о
м
7
7

Основная часть проекта планировки территории для
размещения линейного объекта Ханты-Мансийского
автономного округа - Югры
«Автомобильная дорога на Приобское месторождение
Эргинский ЛУ».
Землепользователь: ПАО «НК «Роснефть»



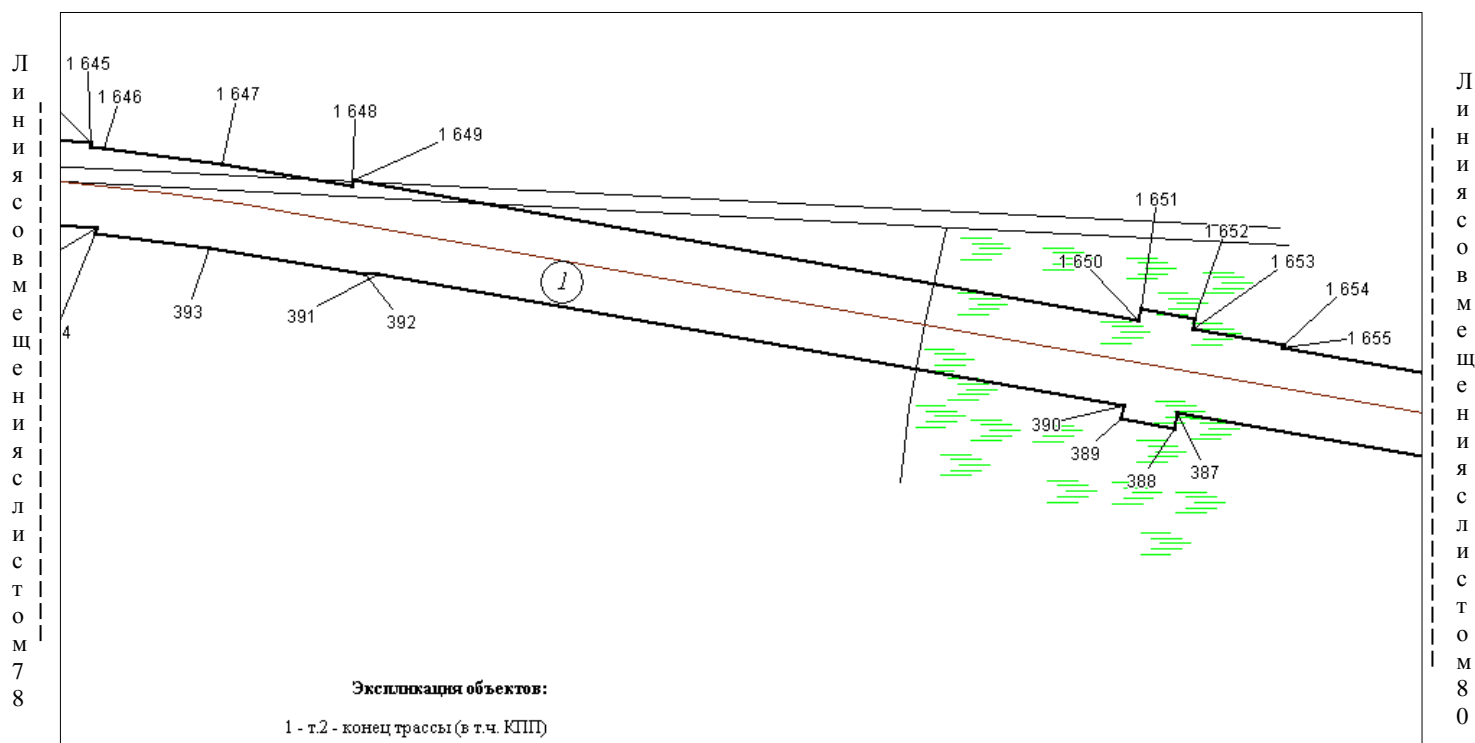
Основная часть проекта планировки территории для
 размещения линейного объекта Ханты-Мансийского
 автономного округа - Югры
 «Автомобильная дорога на Приобское месторождение
 Эргинский ЛУ».
 Землепользователь: ПАО «НК «Роснефть»

Л
и
н
и
я
с
о
в
м
е
щ
е
н
и
я
с
л
и
с
т
о
м
7
7

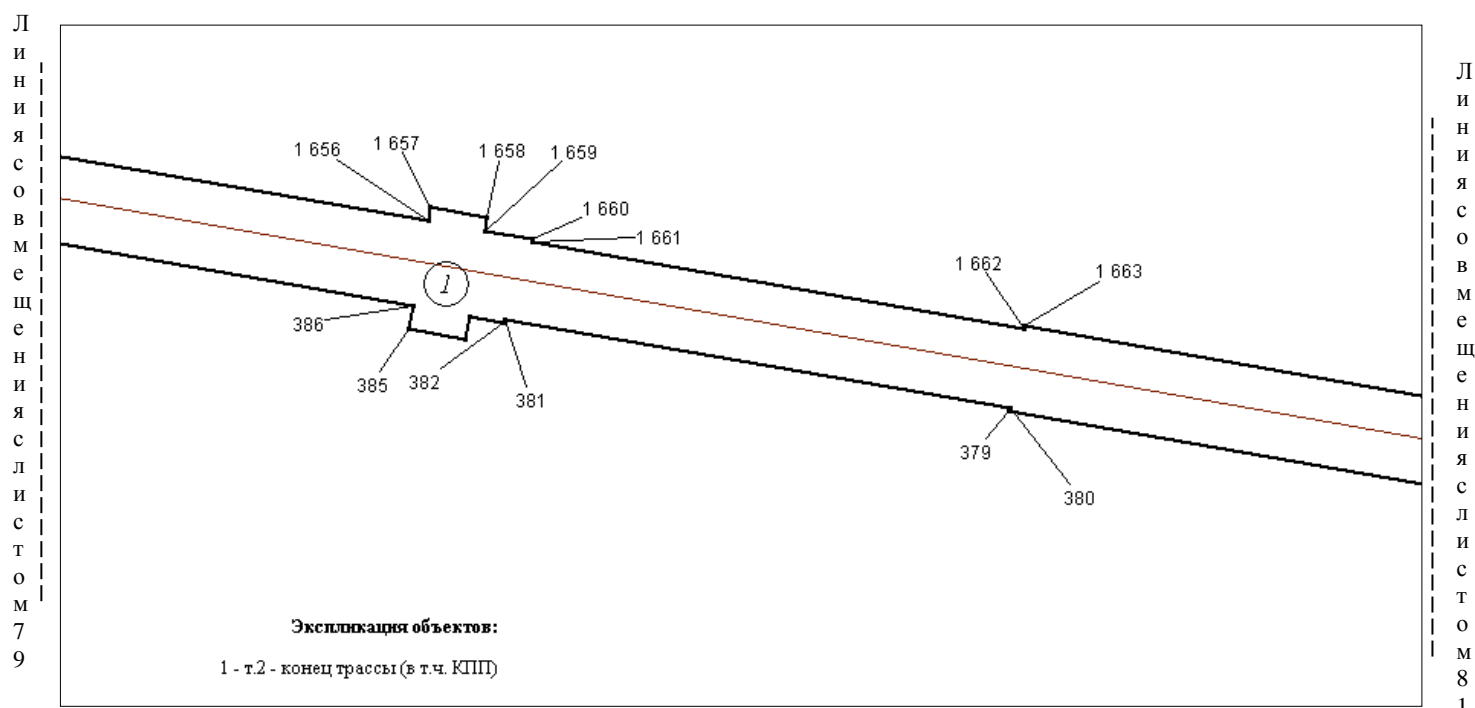


Л
и
н
и
я
с
о
в
м
е
щ
е
н
и
я
с
л
и
с
т
о
м
7
9

Основная часть проекта планировки территории для
размещения линейного объекта Ханты-Мансийского
автономного округа - Югры
«Автомобильная дорога на Приобское месторождение
Эргинский ЛУ».
Землепользователь: ПАО «НК «Роснефть»

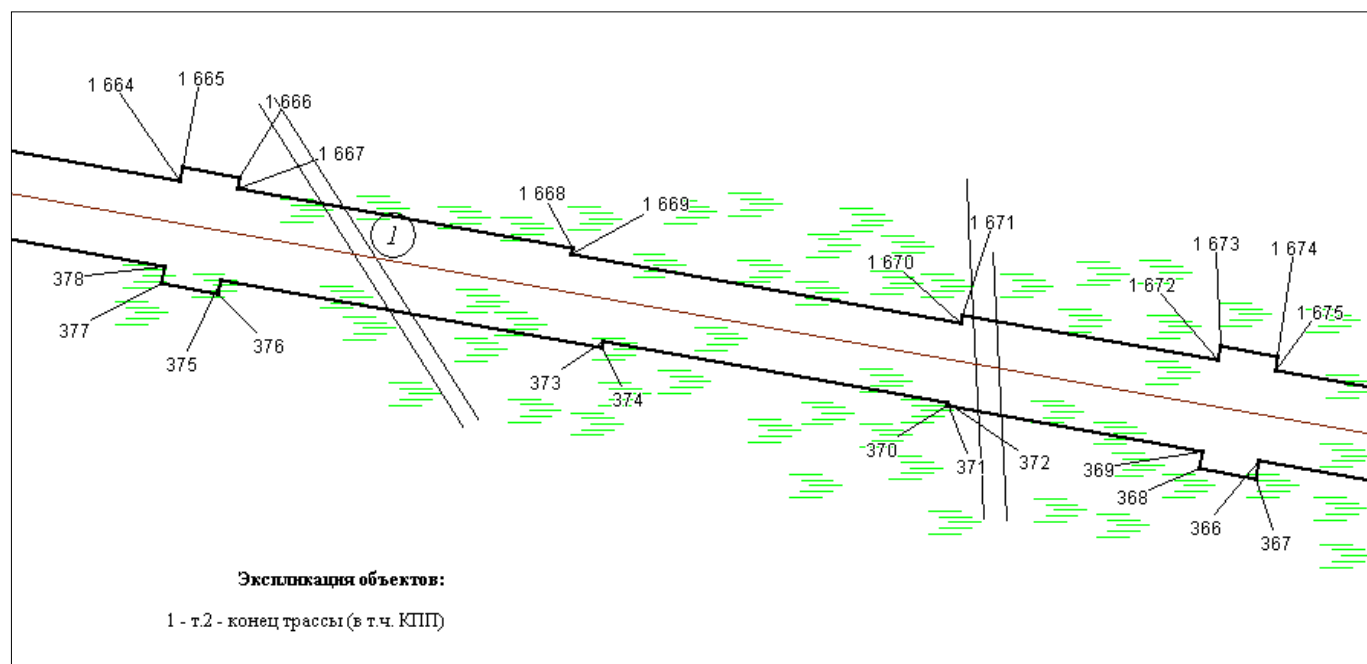


Основная часть проекта планировки территории для
размещения линейного объекта Ханты-Мансийского
автономного округа - Югры
«Автомобильная дорога на Приобское месторождение
Эргинский ЛУ».
Землепользователь: ПАО «НК «Роснефть»



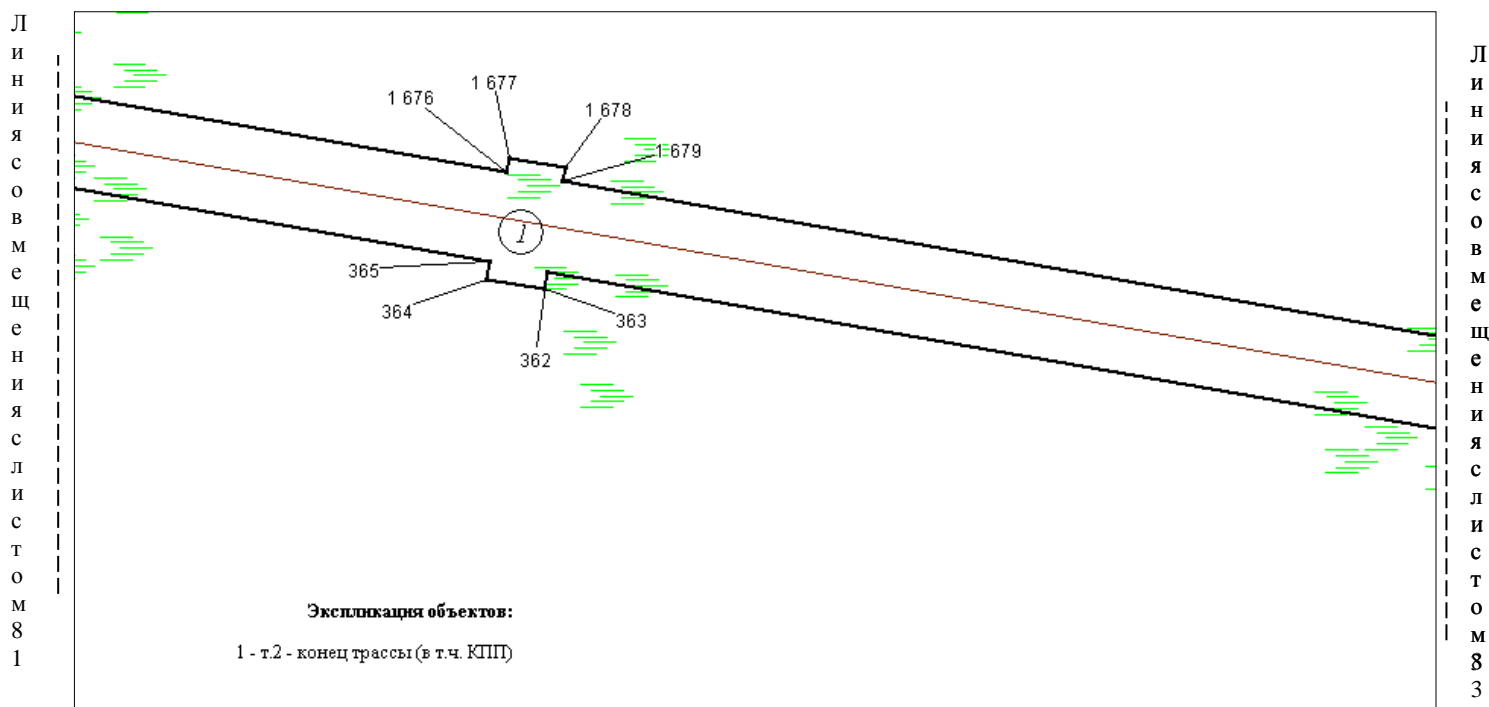
Основная часть проекта планировки территории для
размещения линейного объекта Ханты-Мансийского
автономного округа - Югры
«Автомобильная дорога на Приобское месторождение
Эргинский ЛУ».
Землепользователь: ПАО «НК «Роснефть»

Л
и
н
и
я
с
о
в
м
е
щ
е
н
и
я
с
л
и
с
т
о
м
8
0



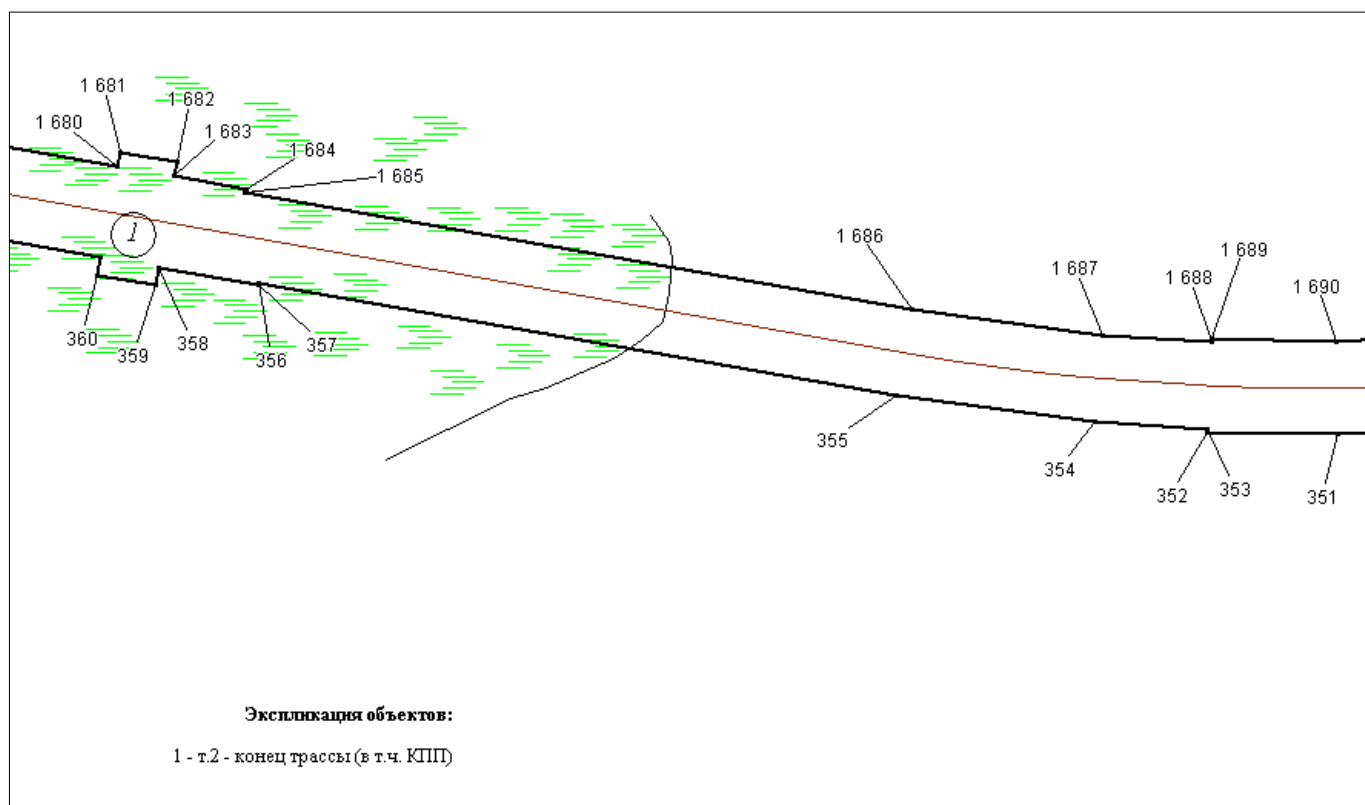
Л
и
н
и
я
с
о
в
м
е
щ
е
н
и
я
с
л
и
с
т
о
м
8
2

Основная часть проекта планировки территории для
размещения линейного объекта Ханты-Мансийского
автономного округа - Югры
«Автомобильная дорога на Приобское месторождение
Эргинский ЛУ».
Землепользователь: ПАО «НК «Роснефть»



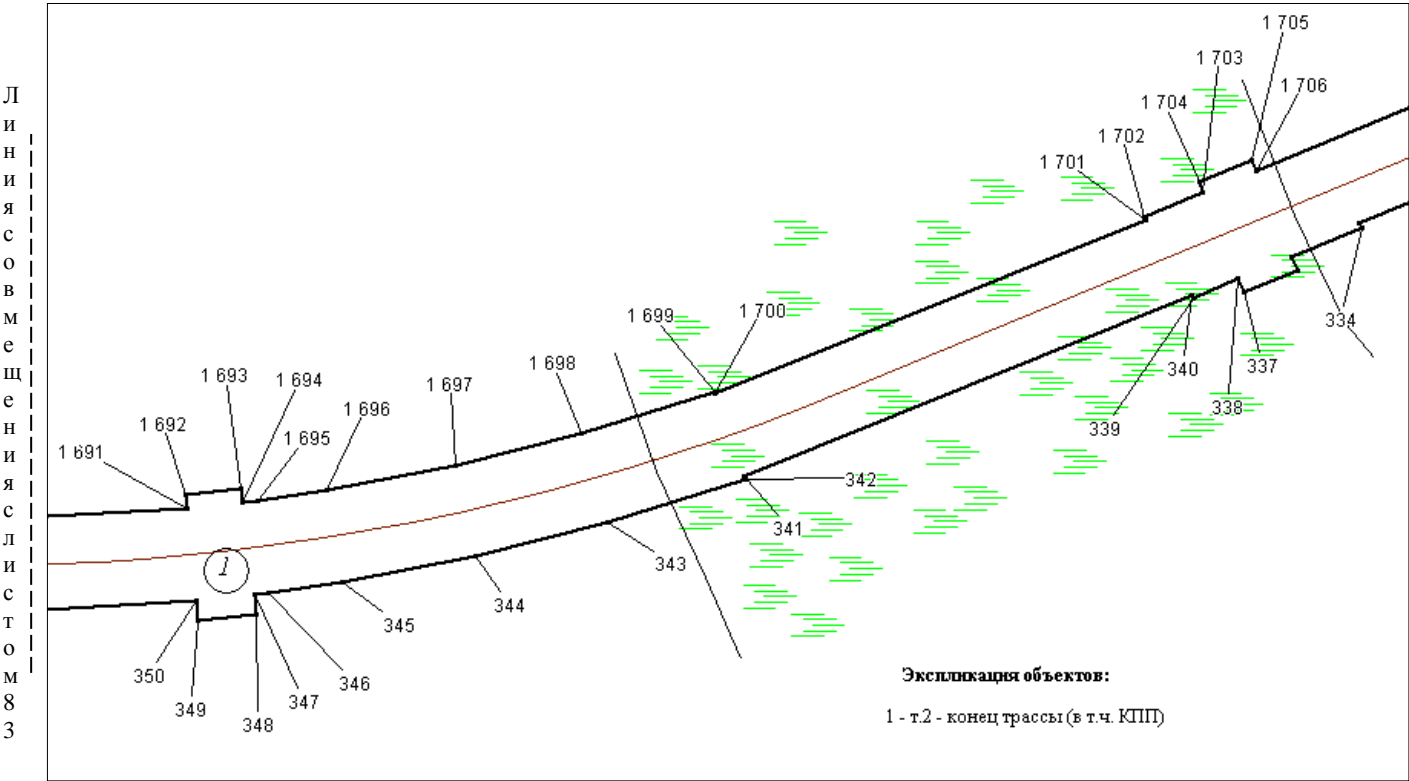
Основная часть проекта планировки территории для
 размещения линейного объекта Ханты-Мансийского
 автономного округа - Югры
 «Автомобильная дорога на Приобское месторождение
 Эргинский ЛУ».
 Землепользователь: ПАО «НК «Роснефть»

Л
и
н
и
я
с
о
в
м
е
щ
е
н
и
я
с
л
и
с
т
о
м
8
2

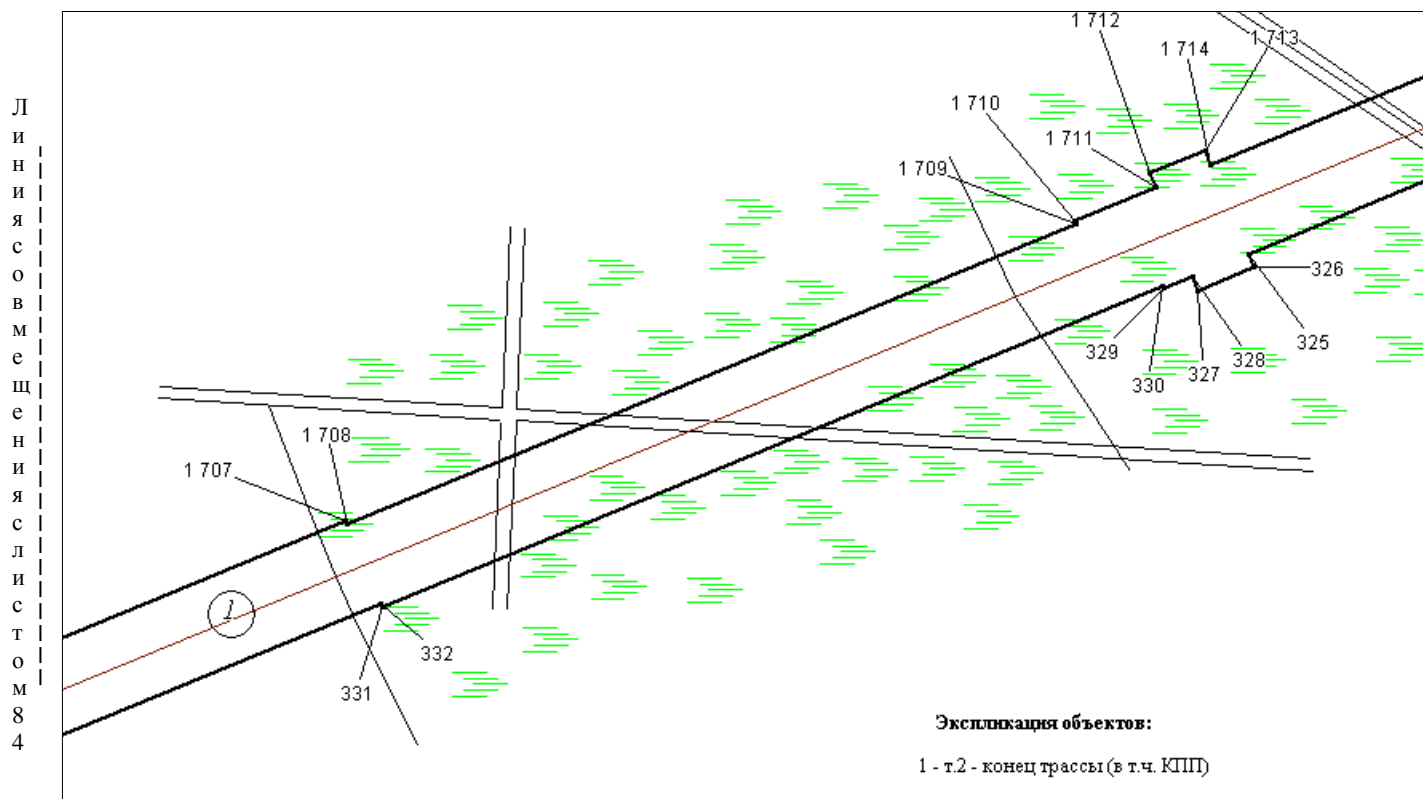


Л
и
н
и
я
с
о
в
м
е
щ
е
н
и
я
с
л
и
с
т
о
м
8
4

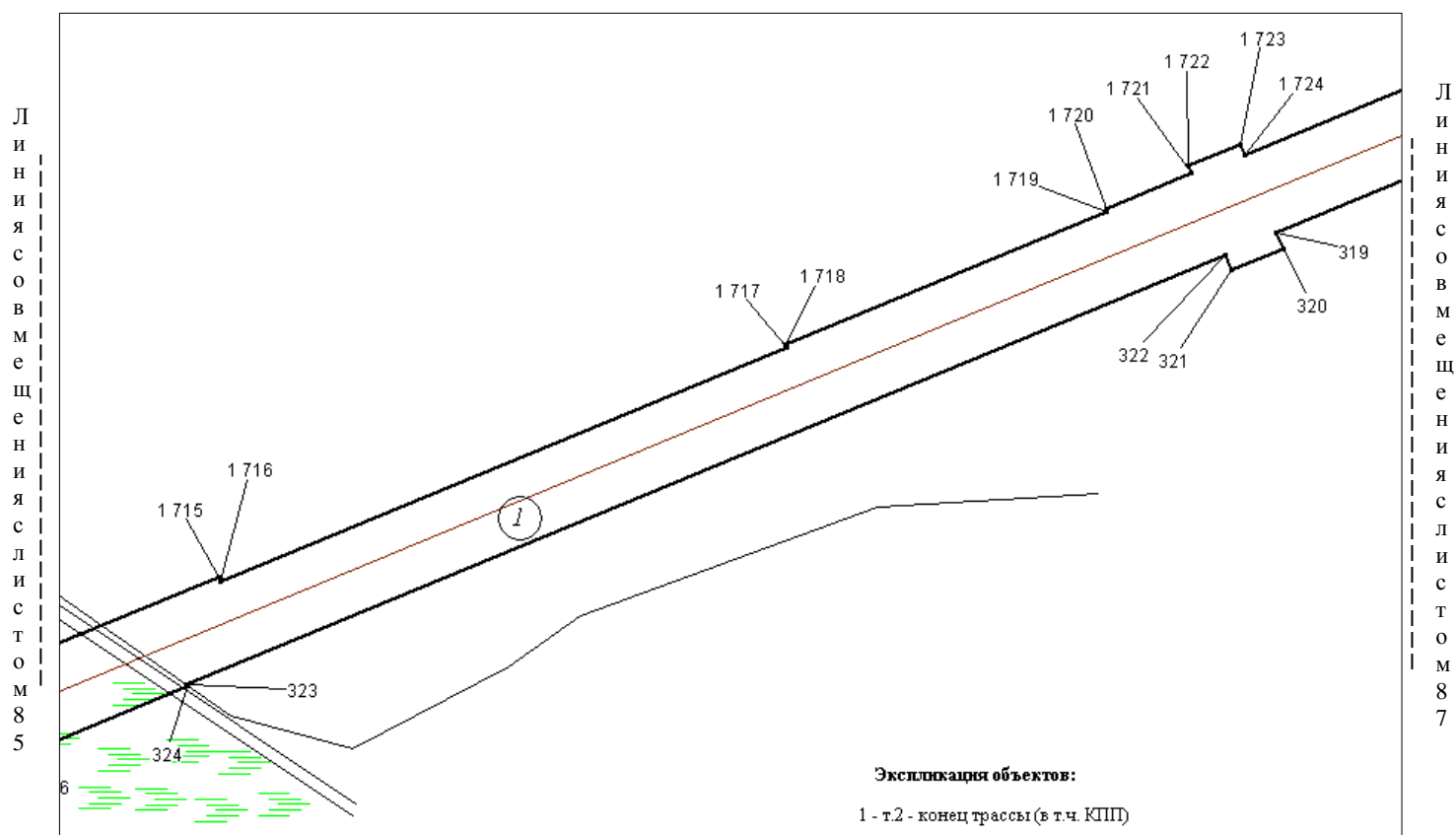
Основная часть проекта планировки территории для
размещения линейного объекта Ханты-Мансийского
автономного округа - Югры
«Автомобильная дорога на Приобское месторождение
Эргинский ЛУ».
Землепользователь: ПАО «НК «Роснефть»



Основная часть проекта планировки территории для
 размещения линейного объекта Ханты-Мансийского
 автономного округа - Югры
 «Автомобильная дорога на Приобское месторождение
 Эргинский ЛУ».
 Землепользователь: ПАО «НК «Роснефть»

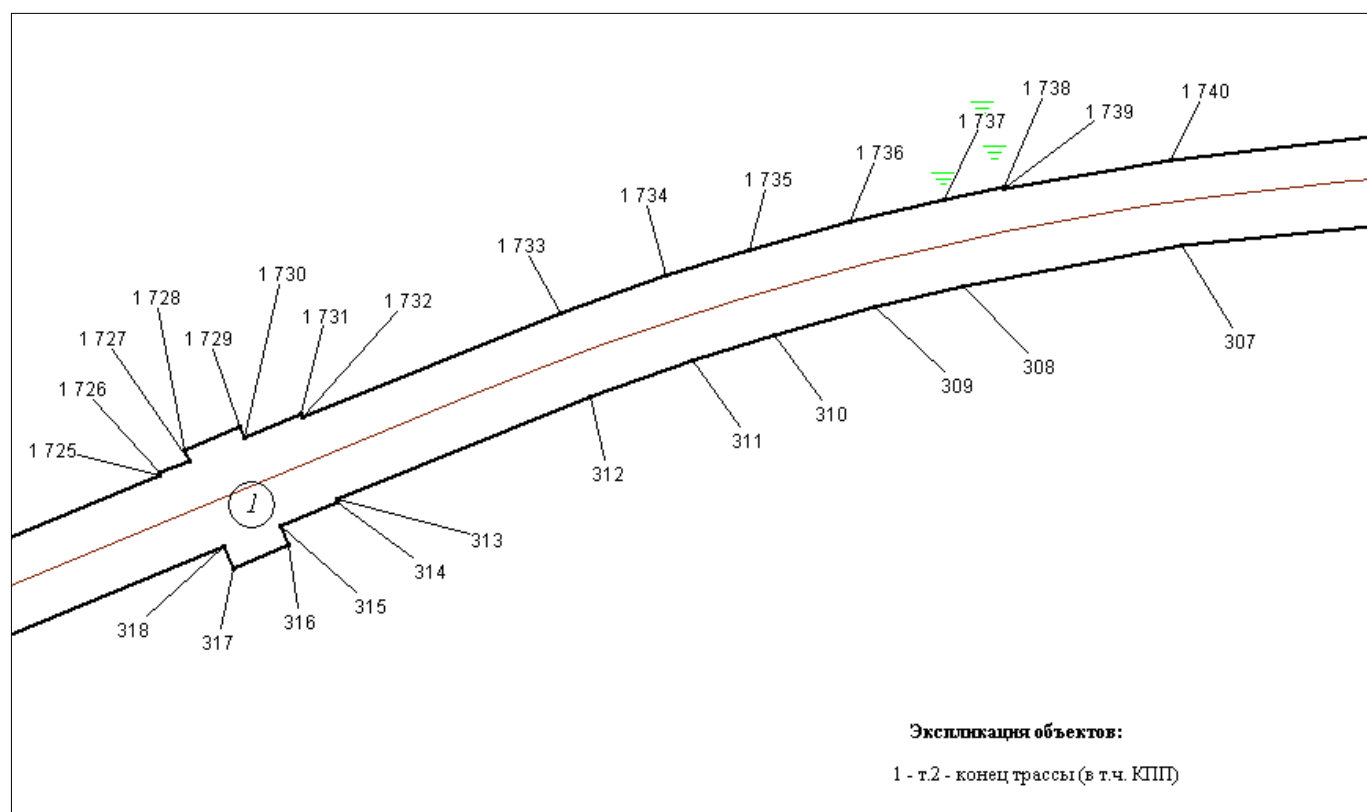


Основная часть проекта планировки территории для
размещения линейного объекта Ханты-Мансийского
автономного округа - Югры
«Автомобильная дорога на Приобское месторождение
Эргинский ЛУ».
Землепользователь: ПАО «НК «Роснефть»



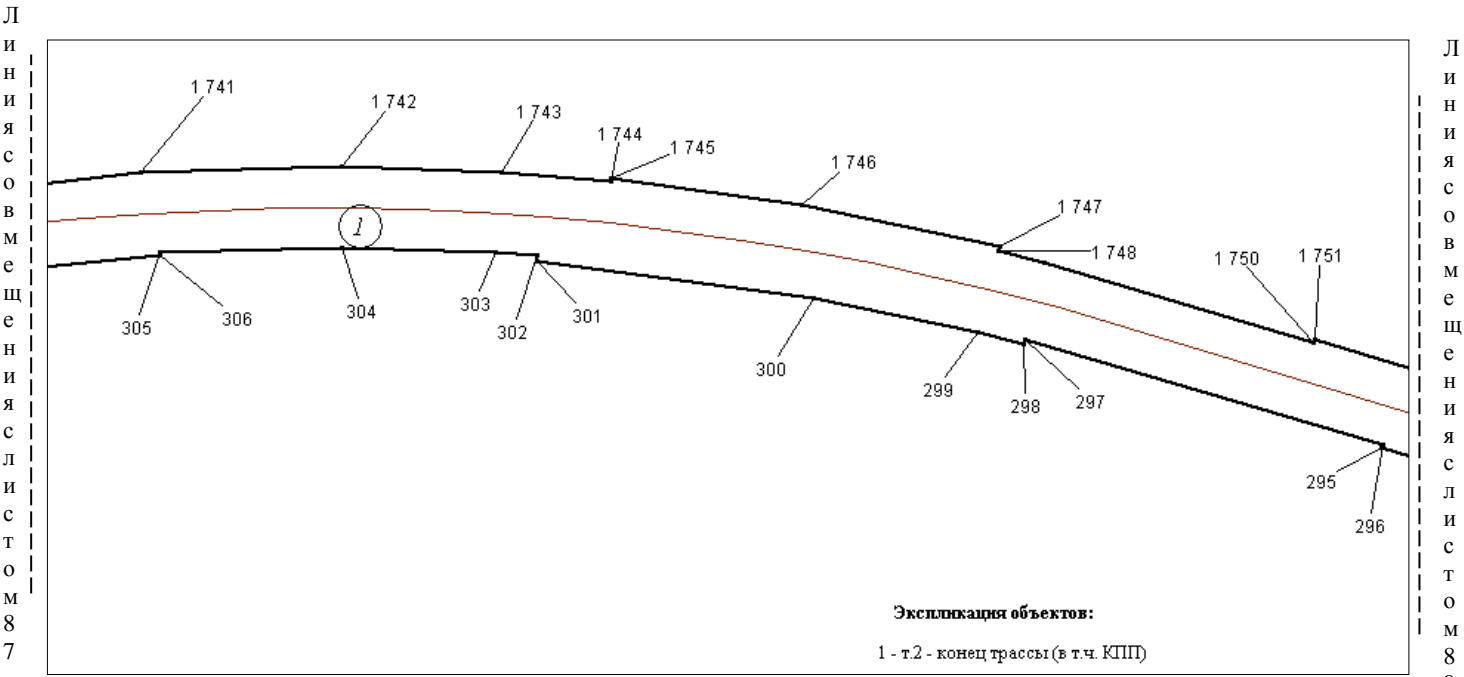
Основная часть проекта планировки территории для
размещения линейного объекта Ханты-Мансийского
автономного округа - Югры
«Автомобильная дорога на Приобское месторождение
Эргинский ЛУ».
Землепользователь: ПАО «НК «Роснефть»

Л
и
н
и
я
с
о
в
м
е
щ
е
н
и
я
с
л
и
с
т
о
м
8
6

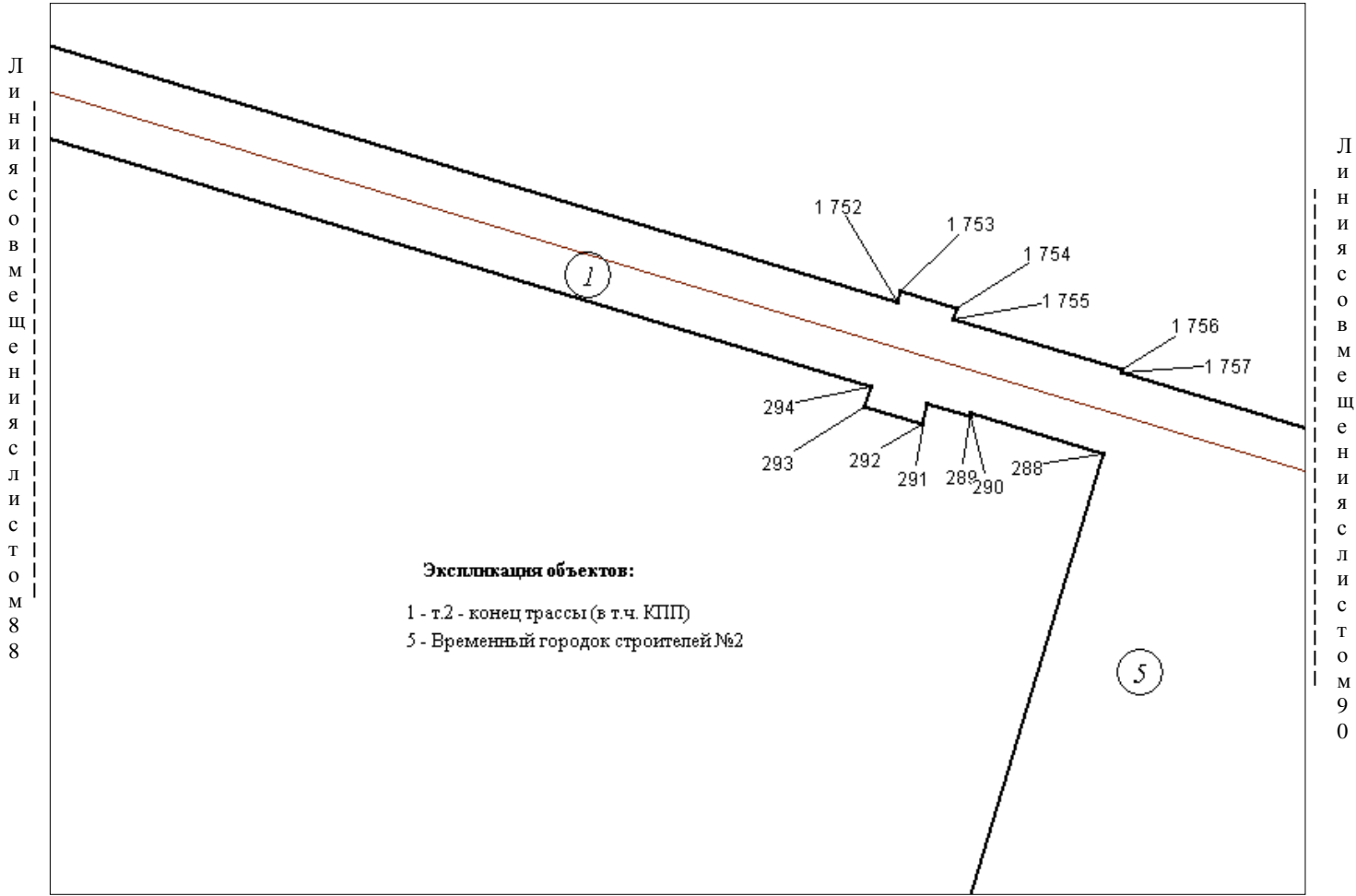


Л
и
н
и
я
с
о
в
м
е
щ
е
н
и
я
с
л
и
с
т
о
м
8
8

Основная часть проекта планировки территории для
размещения линейного объекта Ханты-Мансийского
автономного округа - Югры
«Автомобильная дорога на Приобское месторождение
Эргинский ЛУ».
Землепользователь: ПАО «НК «Роснефть»

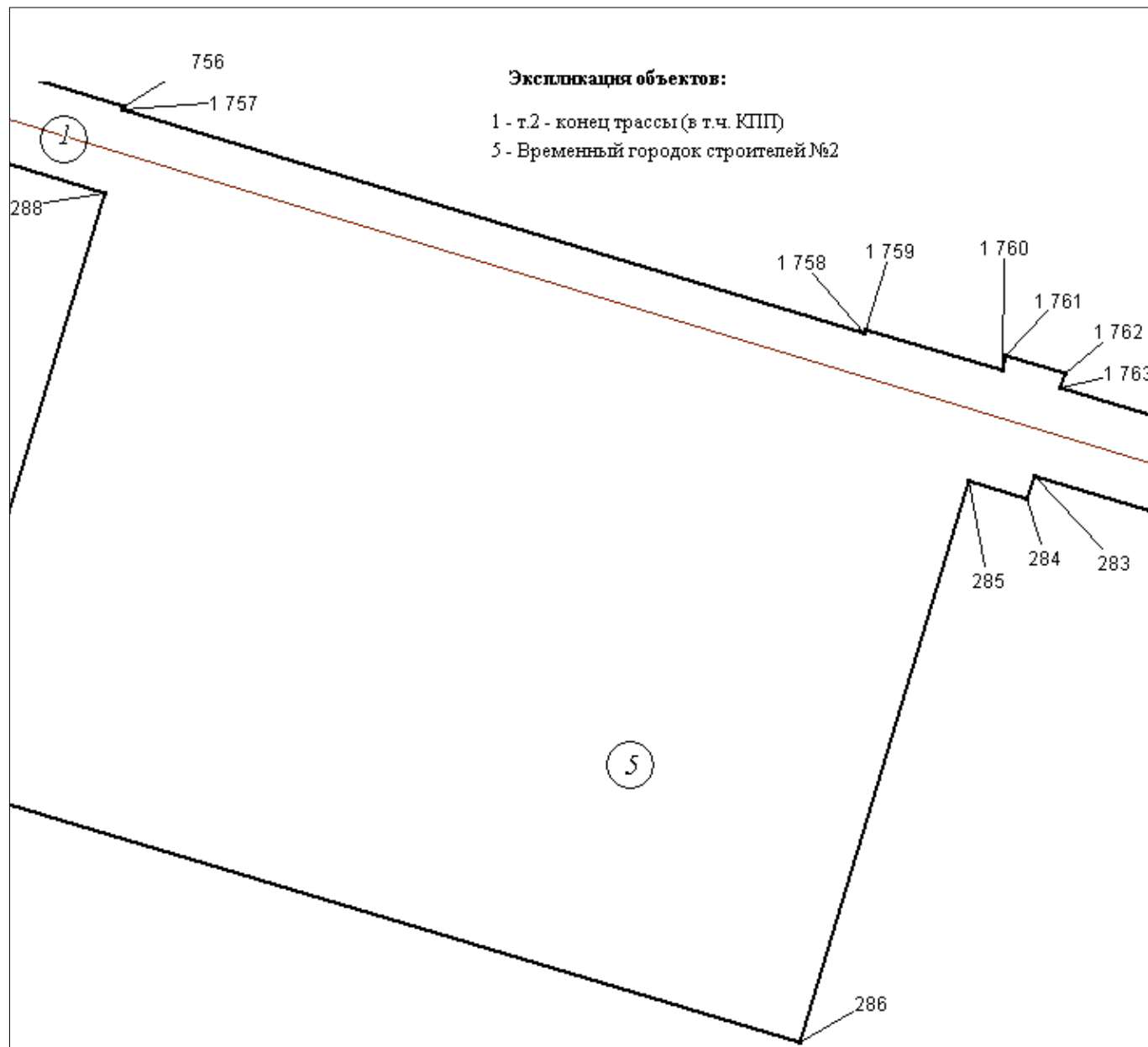


Основная часть проекта планировки территории для
размещения линейного объекта Ханты-Мансийского
автономного округа - Югры
«Автомобильная дорога на Приобское месторождение
Эргинский ЛУ».
Землепользователь: ПАО «НК «Роснефть»



Основная часть проекта планировки территории для
размещения линейного объекта Ханты-Мансийского
автономного округа - Югры
«Автомобильная дорога на Приобское месторождение
Эргинский ЛУ».
Землепользователь: ПАО «НК «Роснефть»

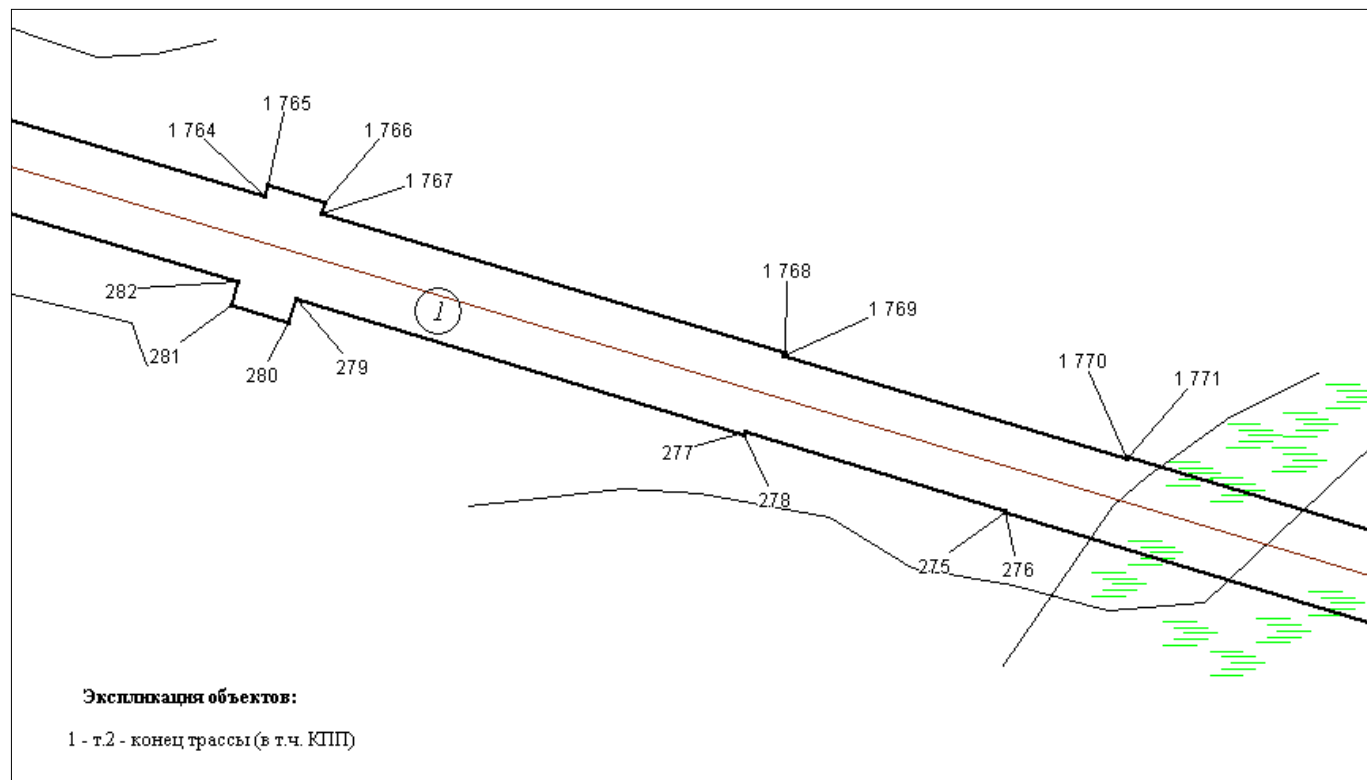
Л
и
н
и
я
с
о
в
м
е
щ
е
н
и
я
с
л
и
с
т
о
м
8
9



Л
и
н
и
я
с
о
в
м
е
щ
е
н
и
я
с
л
и
с
т
о
м
9
1

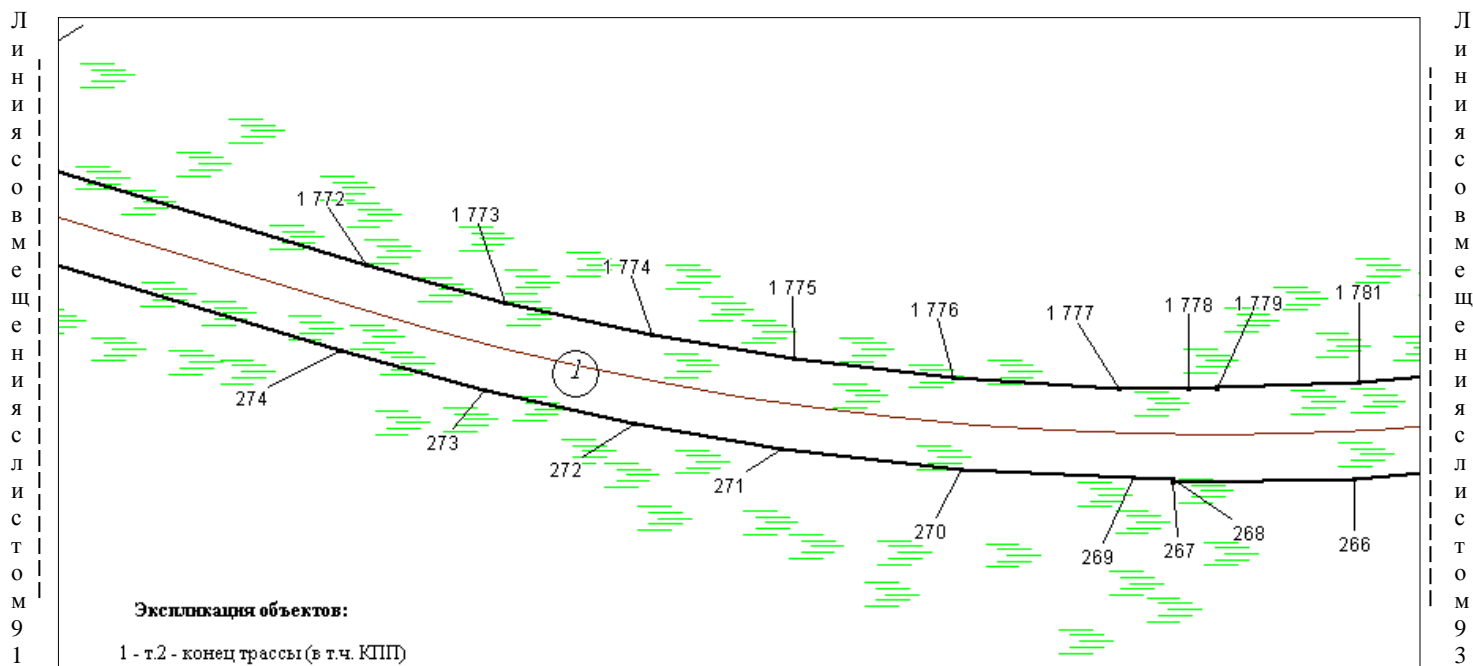
Основная часть проекта планировки территории для
 размещения линейного объекта Ханты-Мансийского
 автономного округа - Югры
 «Автомобильная дорога на Приобское месторождение
 Эргинский ЛУ».
 Землепользователь: ПАО «НК «Роснефть»

Л
и
н
и
я
с
о
в
м
е
щ
е
н
и
я
с
л
и
с
т
о
м
9
0

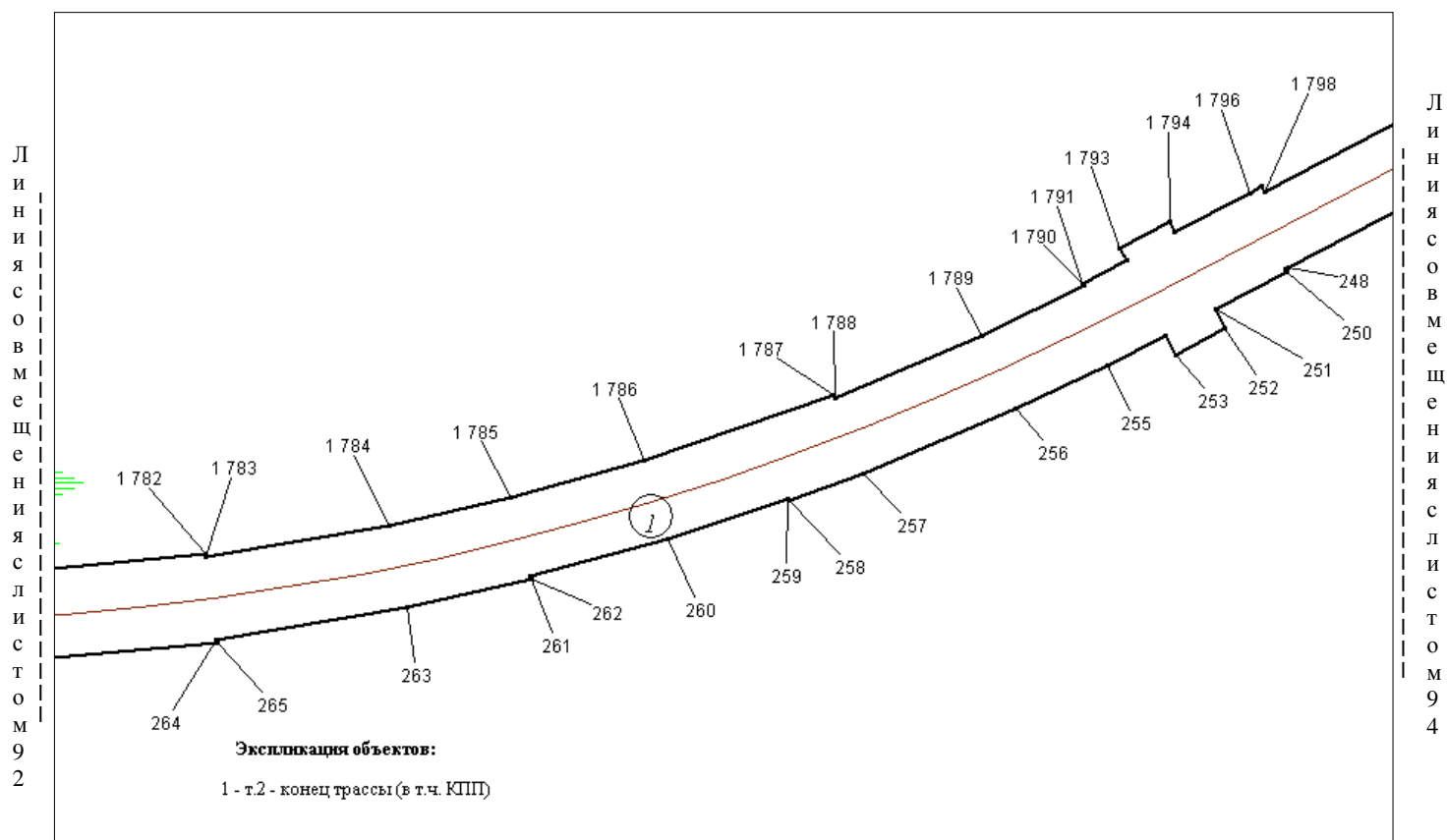


Л
и
н
и
я
с
о
в
м
е
щ
е
н
и
я
с
л
и
с
т
о
м
9
2

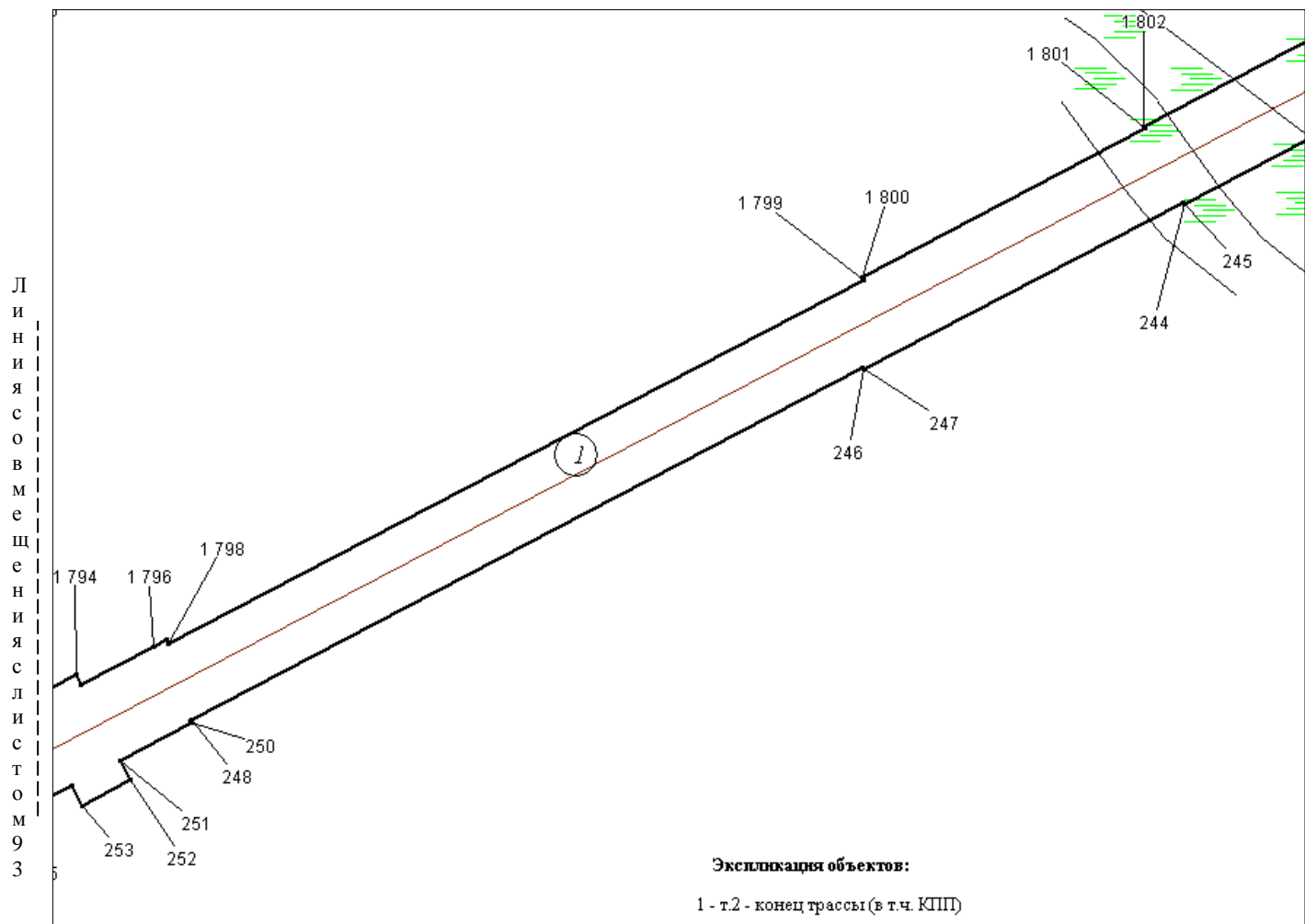
Основная часть проекта планировки территории для
размещения линейного объекта Ханты-Мансийского
автономного округа - Югры
«Автомобильная дорога на Приобское месторождение
Эргинский ЛУ».
Землепользователь: ПАО «НК «Роснефть»



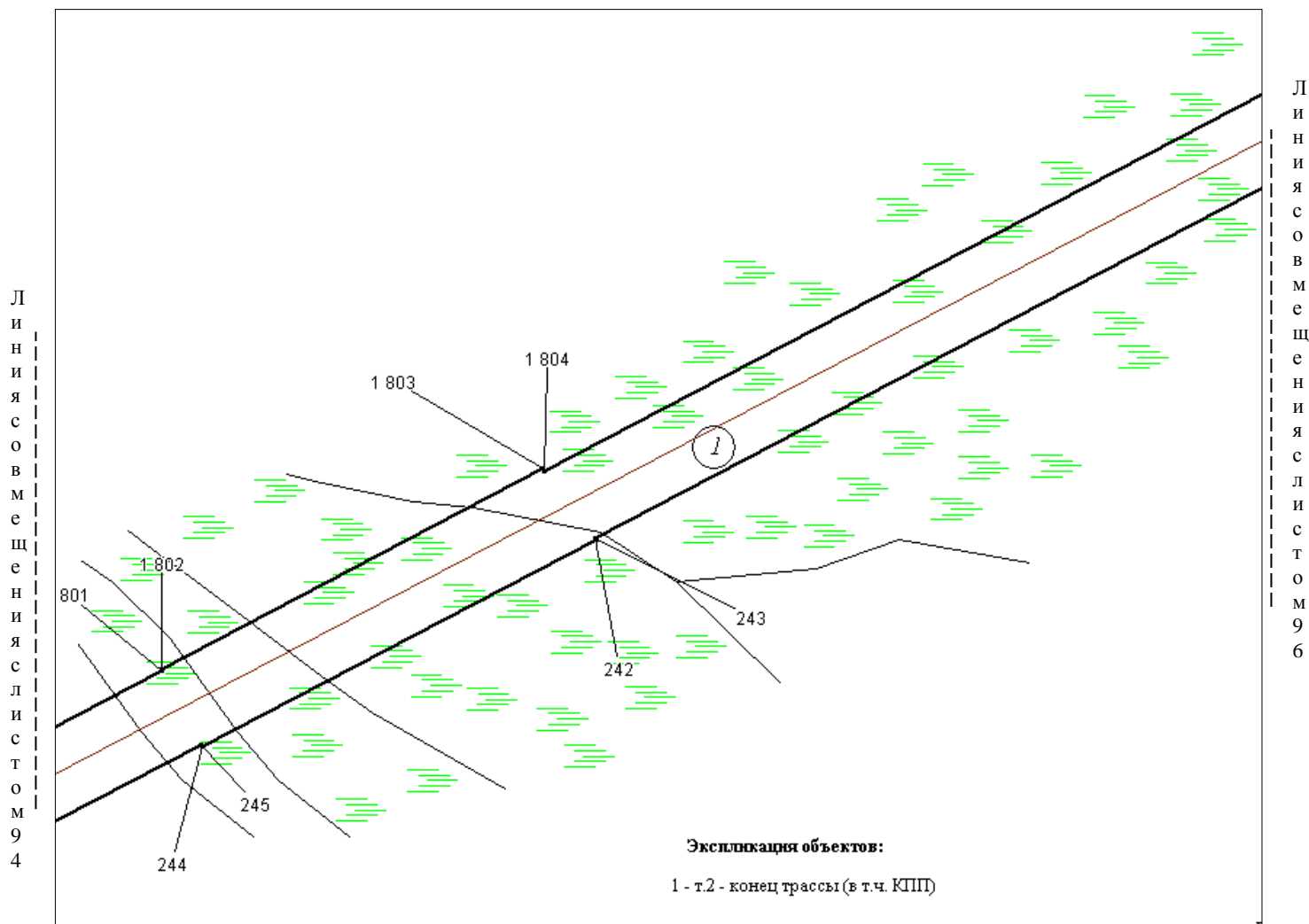
Основная часть проекта планировки территории для
 размещения линейного объекта Ханты-Мансийского
 автономного округа - Югры
 «Автомобильная дорога на Приобское месторождение
 Эргинский ЛУ».
 Землепользователь: ПАО «НК «Роснефть»



Основная часть проекта планировки территории для
размещения линейного объекта Ханты-Мансийского
автономного округа - Югры
«Автомобильная дорога на Приобское месторождение
Эргинский ЛУ».
Землепользователь: ПАО «НК «Роснефть»

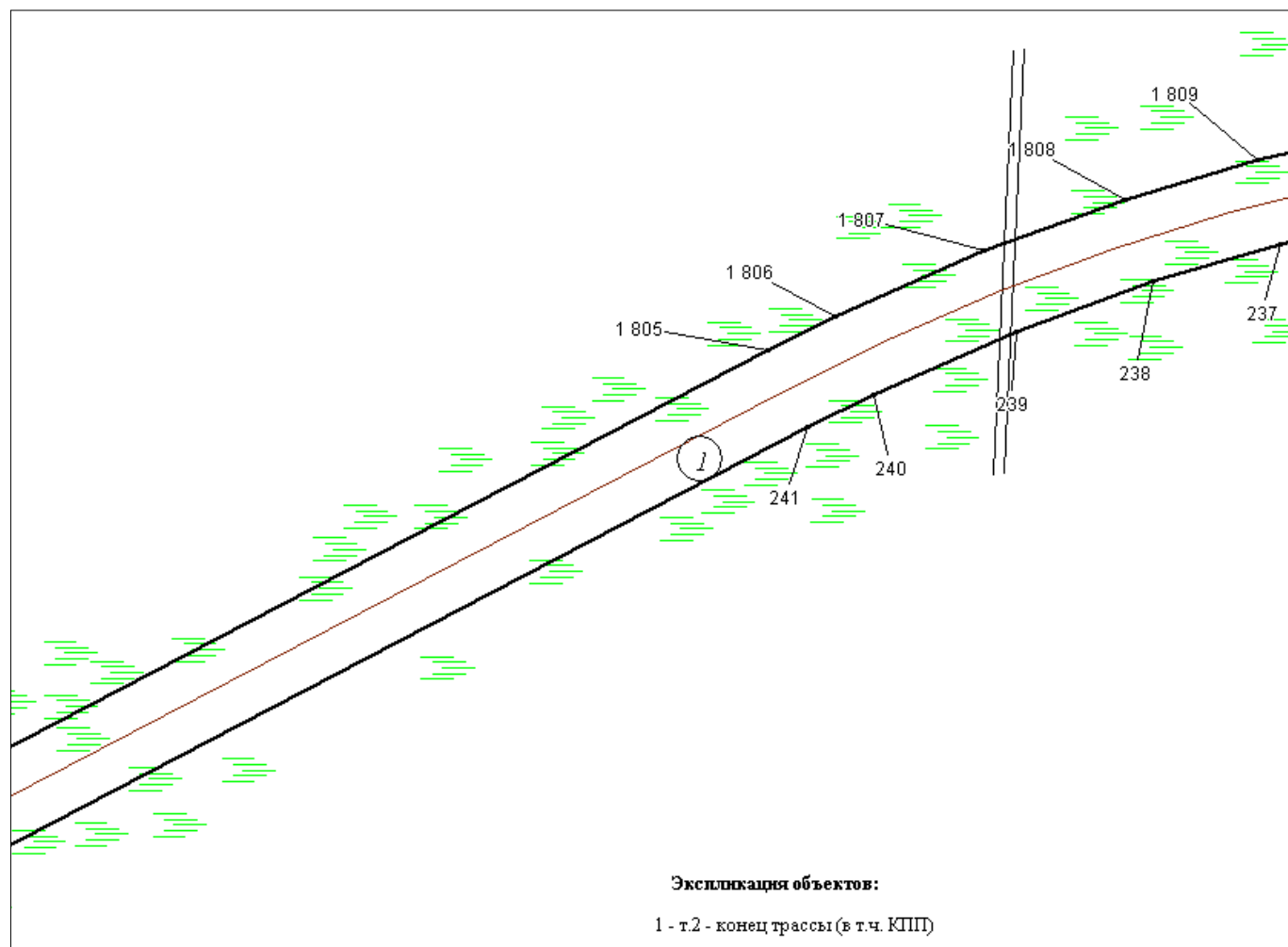


Основная часть проекта планировки территории для
размещения линейного объекта Ханты-Мансийского
автономного округа - Югры
«Автомобильная дорога на Приобское месторождение
Эргинский ЛУ».
Землепользователь: ПАО «НК «Роснефть»



Основная часть проекта планировки территории для
размещения линейного объекта Ханты-Мансийского
автономного округа - Югры
«Автомобильная дорога на Приобское месторождение
Эргинский ЛУ».
Землепользователь: ПАО «НК «Роснефть»

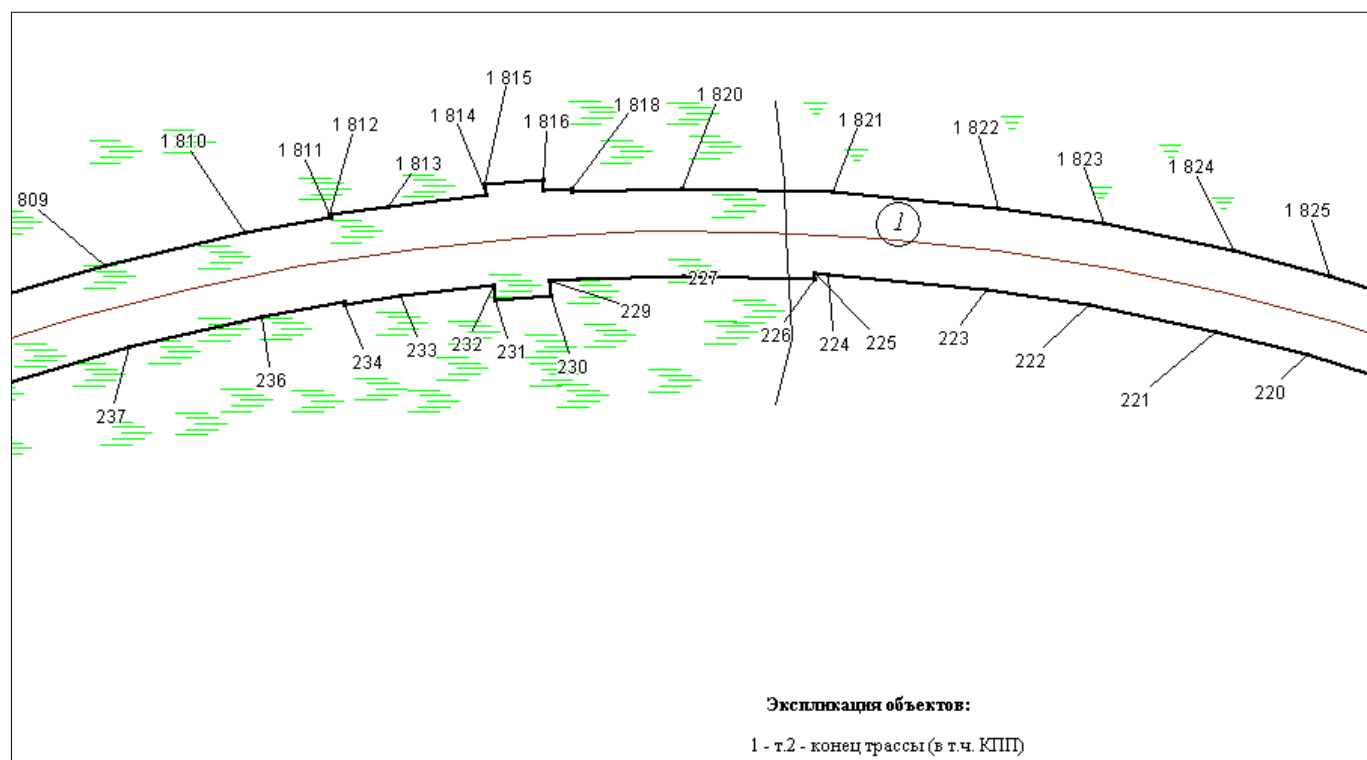
Л
и
н
и
я
с
о
в
м
е
щ
е
н
и
я
с
л
и
с
т
о
м
9
5



Л
и
н
и
я
с
о
в
м
е
щ
е
н
и
я
с
л
и
с
т
о
м
9
7

Основная часть проекта планировки территории для
 размещения линейного объекта Ханты-Мансийского
 автономного округа - Югры
 «Автомобильная дорога на Приобское месторождение
 Эргинский ЛУ».
 Землепользователь: ПАО «НК «Роснефть»

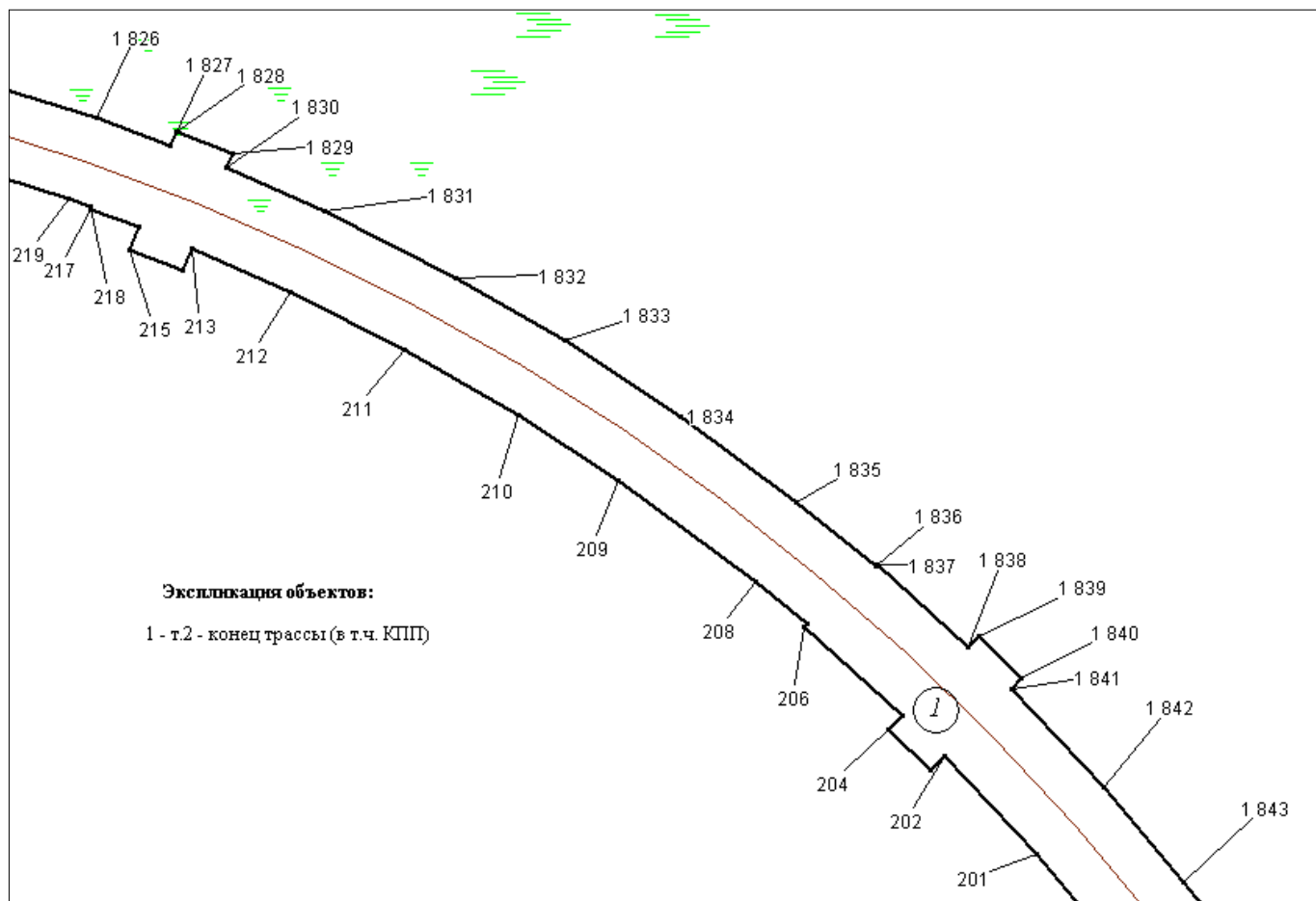
Л
и
н
и
я
с
о
в
м
е
щ
е
н
и
я
с
л
и
с
т
о
м
9
6



Л
и
н
и
я
с
о
в
м
е
щ
е
н
и
я
с
л
и
с
т
о
м
9
8

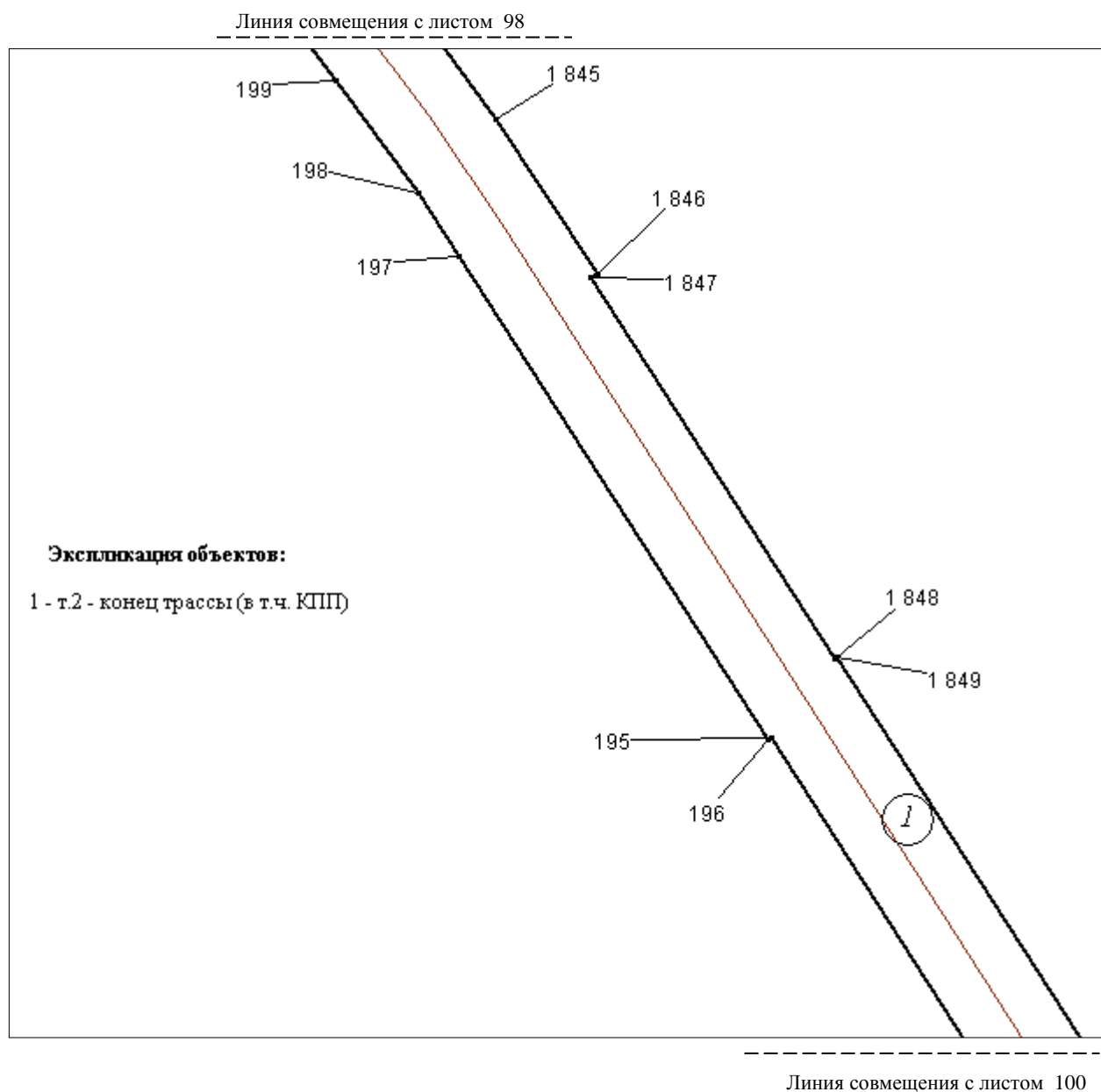
Основная часть проекта планировки территории для
размещения линейного объекта Ханты-Мансийского
автономного округа - Югры
«Автомобильная дорога на Приобское месторождение
Эргинский ЛУ».
Землепользователь: ПАО «НК «Роснефть»

Л
и
н
и
я
с
о
в
м
е
щ
е
н
и
я
с
л
и
с
т
о
м
9
7

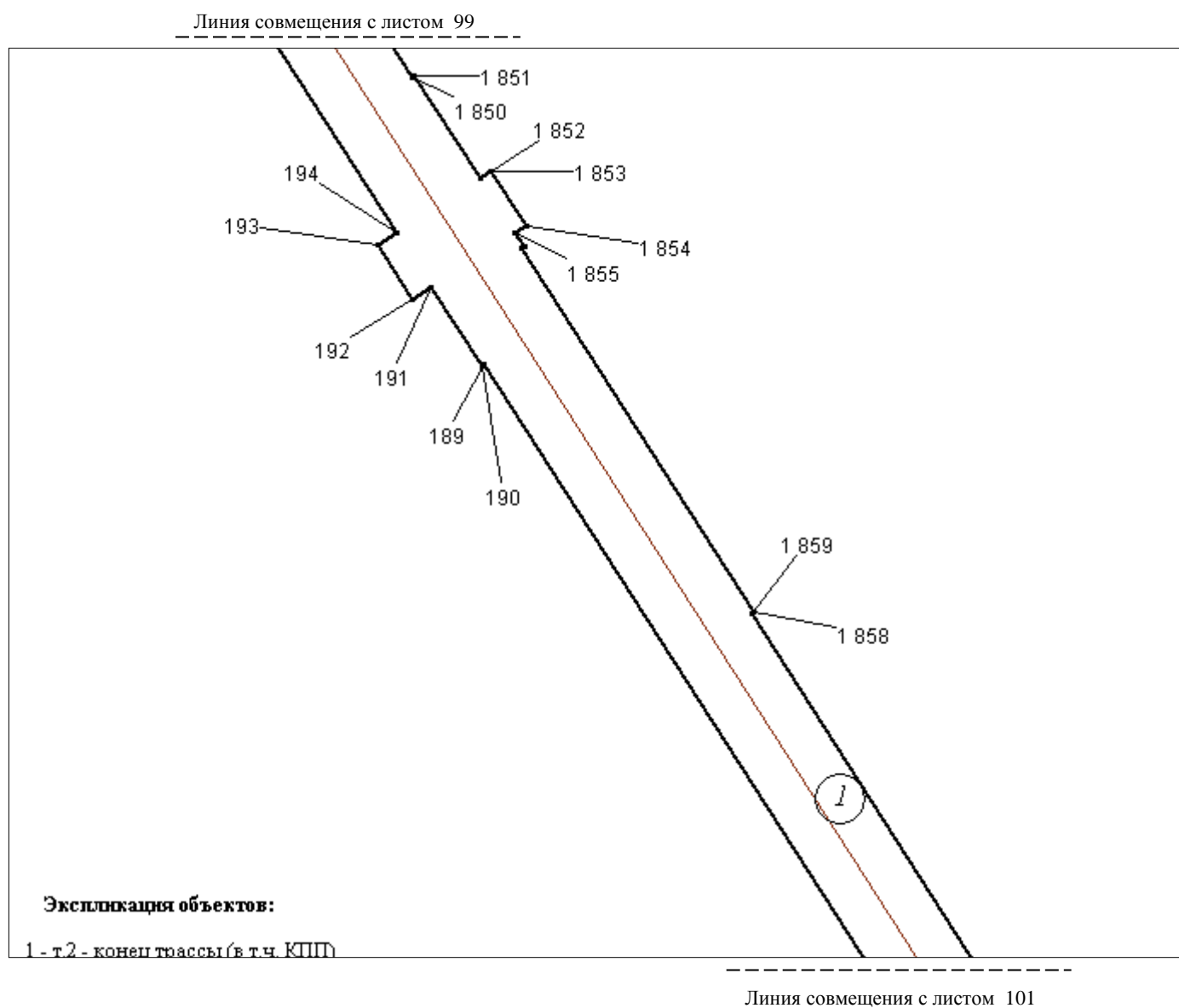


Линия совмещения с листом 99

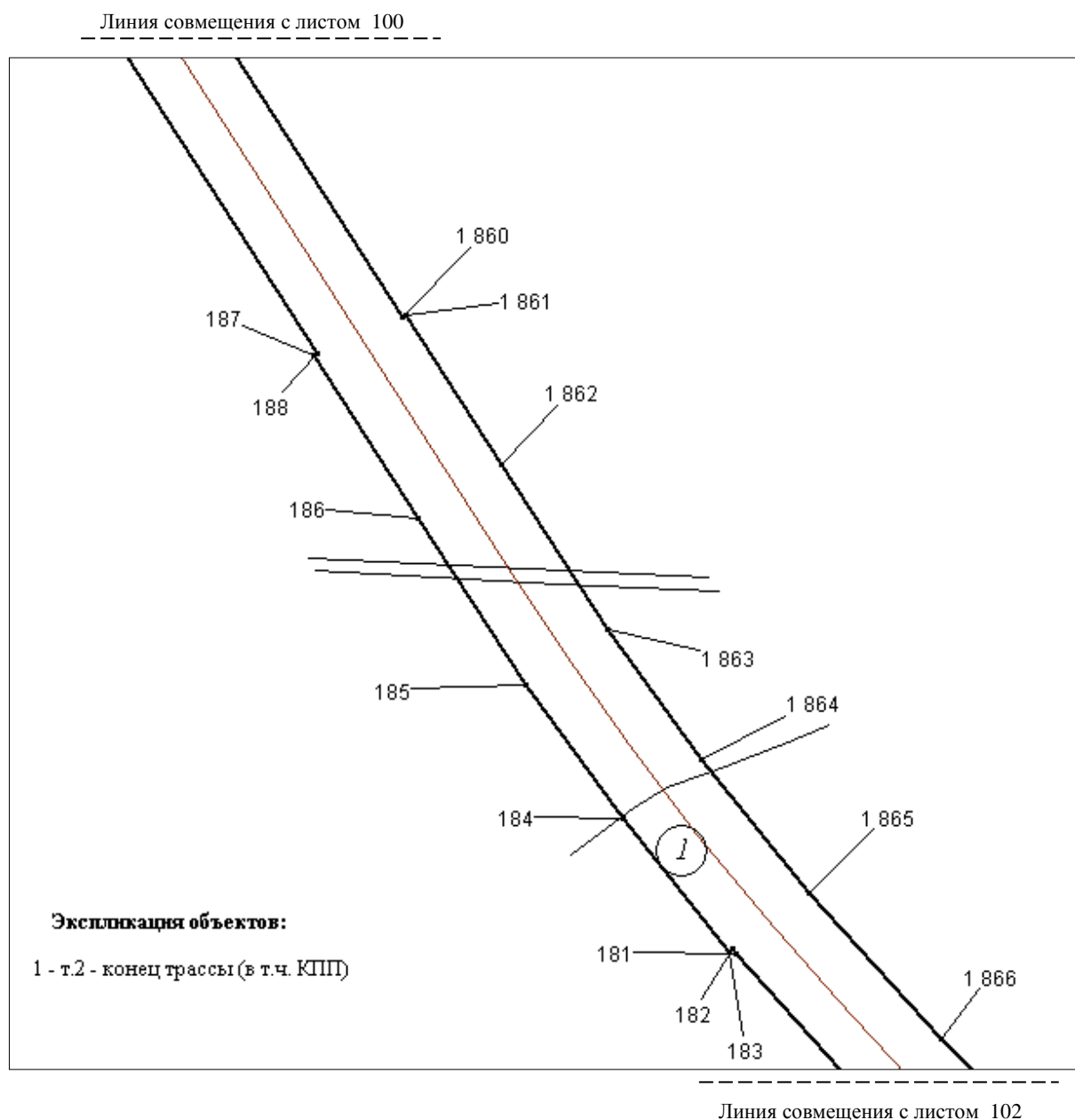
Основная часть проекта планировки территории для
размещения линейного объекта Ханты-Мансийского
автономного округа - Югры
«Автомобильная дорога на Приобское месторождение
Эргинский ЛУ».
Землепользователь: ПАО «НК «Роснефть»



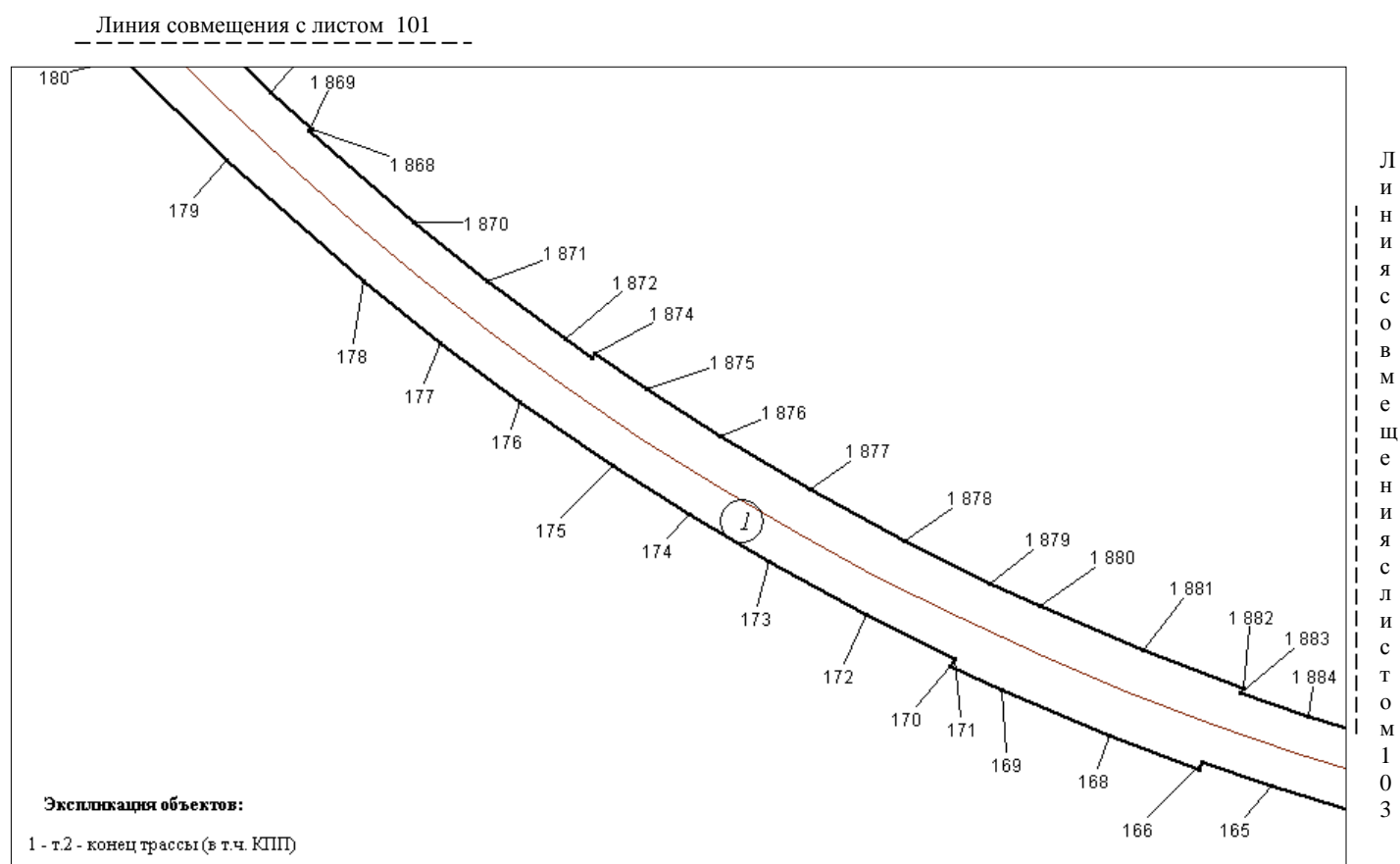
Основная часть проекта планировки территории для
размещения линейного объекта Ханты-Мансийского
автономного округа - Югры
«Автомобильная дорога на Приобское месторождение
Эргинский ЛУ».
Землепользователь: ПАО «НК «Роснефть»



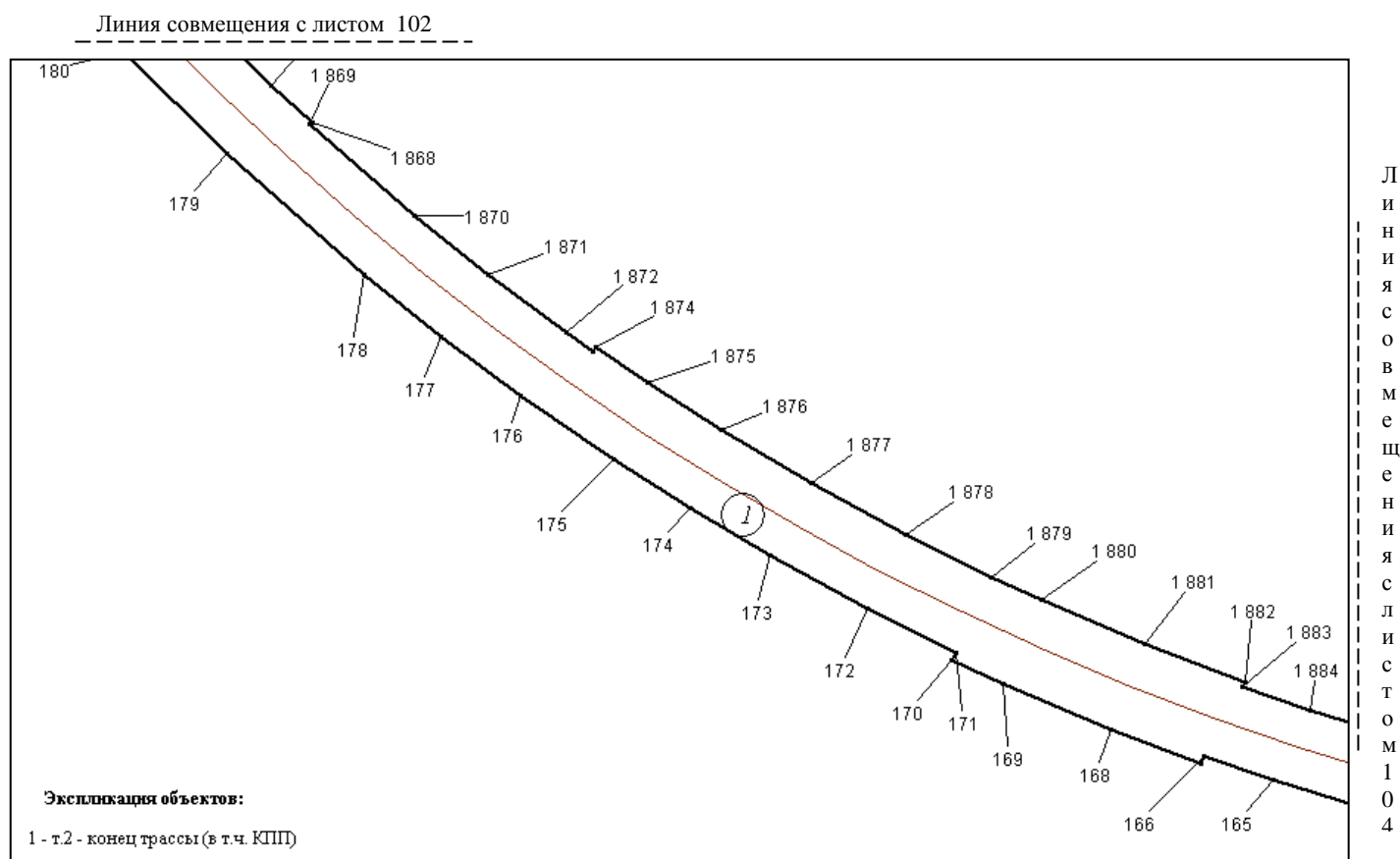
Основная часть проекта планировки территории для
размещения линейного объекта Ханты-Мансийского
автономного округа - Югры
«Автомобильная дорога на Приобское месторождение
Эргинский ЛУ».
Землепользователь: ПАО «НК «Роснефть»



Основная часть проекта планировки территории для
размещения линейного объекта Ханты-Мансийского
автономного округа - Югры
«Автомобильная дорога на Приобское месторождение
Эргинский ЛУ».
Землепользователь: ПАО «НК «Роснефть»

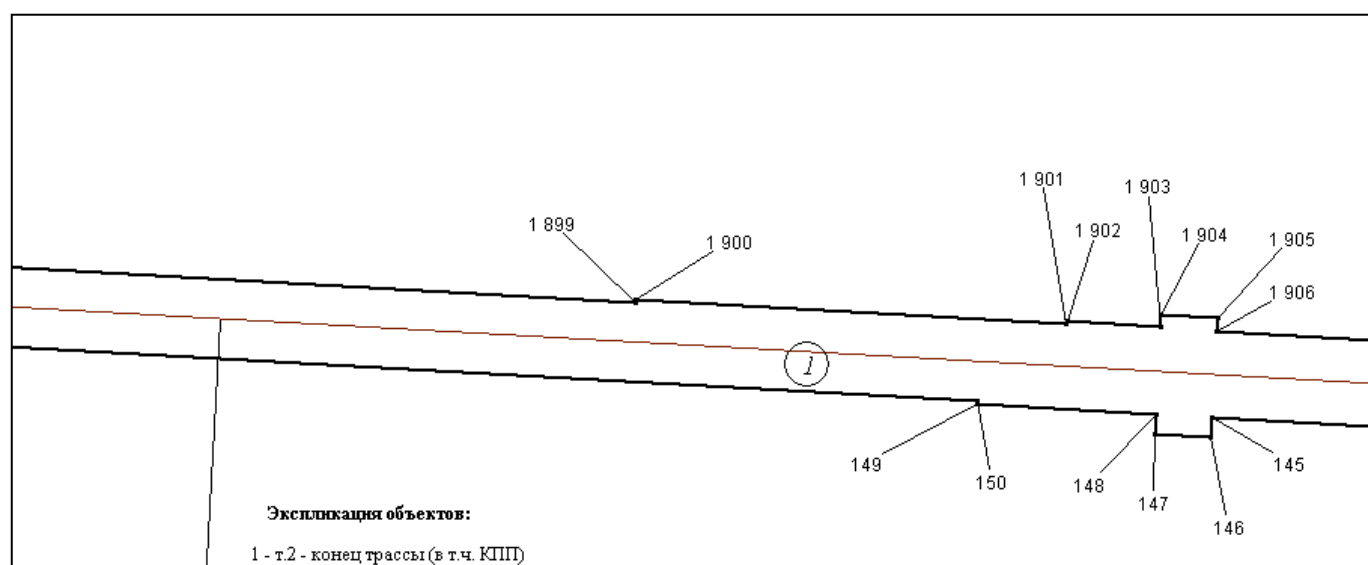


Основная часть проекта планировки территории для
размещения линейного объекта Ханты-Мансийского
автономного округа - Югры
«Автомобильная дорога на Приобское месторождение
Эргинский ЛУ».
Землепользователь: ПАО «НК «Роснефть»



Основная часть проекта планировки территории для
размещения линейного объекта Ханты-Мансийского
автономного округа - Югры
«Автомобильная дорога на Приобское месторождение
Эргинский ЛУ».
Землепользователь: ПАО «НК «Роснефть»

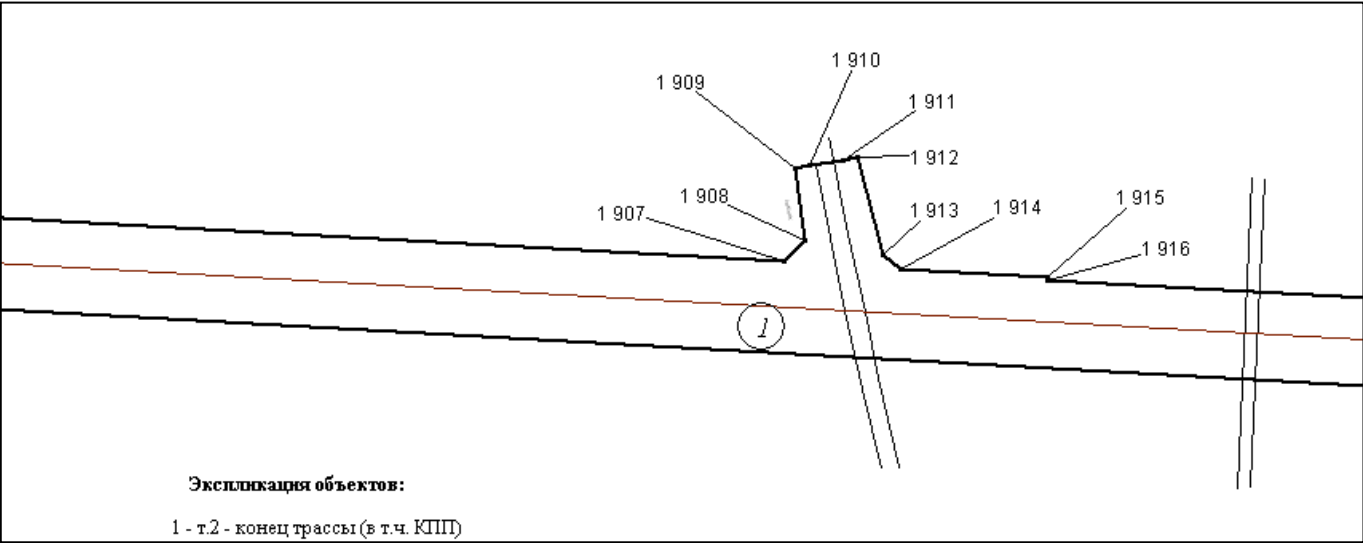
Л
и
н
и
я
с
о
в
м
е
щ
е
н
и
я
с
л
и
с
т
о
м
1
0
3



Л
и
н
и
я
с
о
в
м
е
щ
е
н
и
я
с
л
и
с
т
о
м
1
0
5

Основная часть проекта планировки территории для
размещения линейного объекта Ханты-Мансийского
автономного округа - Югры
«Автомобильная дорога на Приобское месторождение
Эргинский ЛУ».
Землепользователь: ПАО «НК «Роснефть»

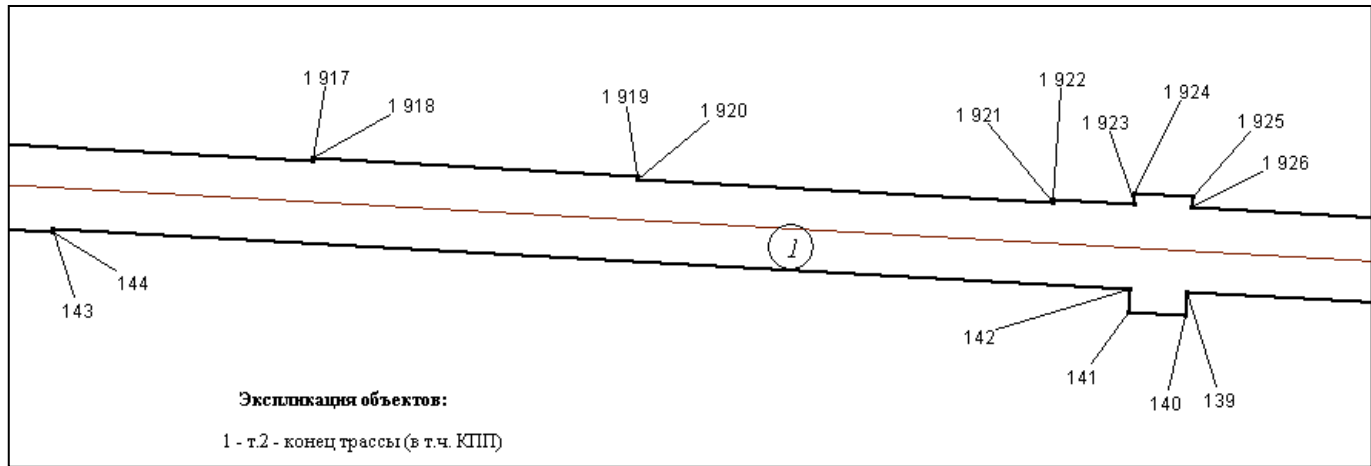
Л
и
н
и
я
с
о
в
м
е
щ
е
н
и
я
с
л
и
с
т
о
м
1
0
4



Л
и
н
и
я
с
о
в
м
е
щ
е
н
и
я
с
л
и
с
т
о
м
1
0
6

Основная часть проекта планировки территории для
размещения линейного объекта Ханты-Мансийского
автономного округа - Югры
«Автомобильная дорога на Приобское месторождение
Эргинский ЛУ».
Землепользователь: ПАО «НК «Роснефть»

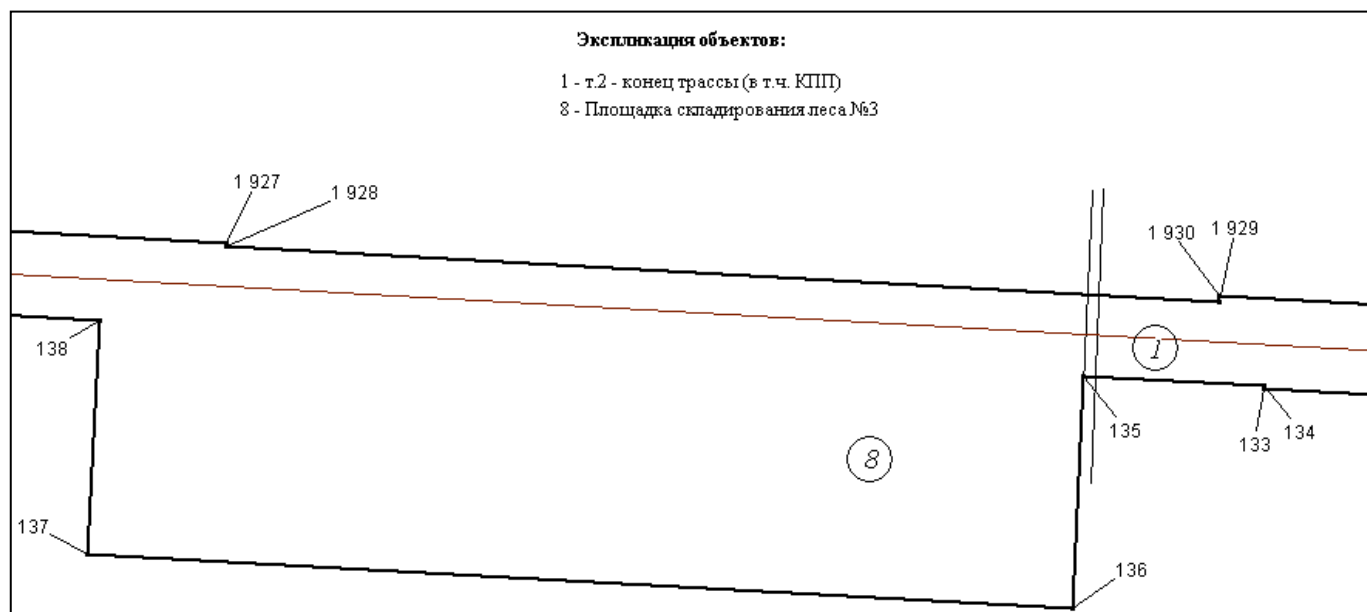
Л
и
н
и
я
с
о
в
м
е
щ
е
н
и
я
с
л
и
с
т
о
м
1
0
5



Л
и
н
и
я
с
о
в
м
е
щ
е
н
и
я
с
л
и
с
т
о
м
1
0
7

Основная часть проекта планировки территории для
 размещения линейного объекта Ханты-Мансийского
 автономного округа - Югры
 «Автомобильная дорога на Приобское месторождение
 Эргинский ЛУ».
 Землепользователь: ПАО «НК «Роснефть»

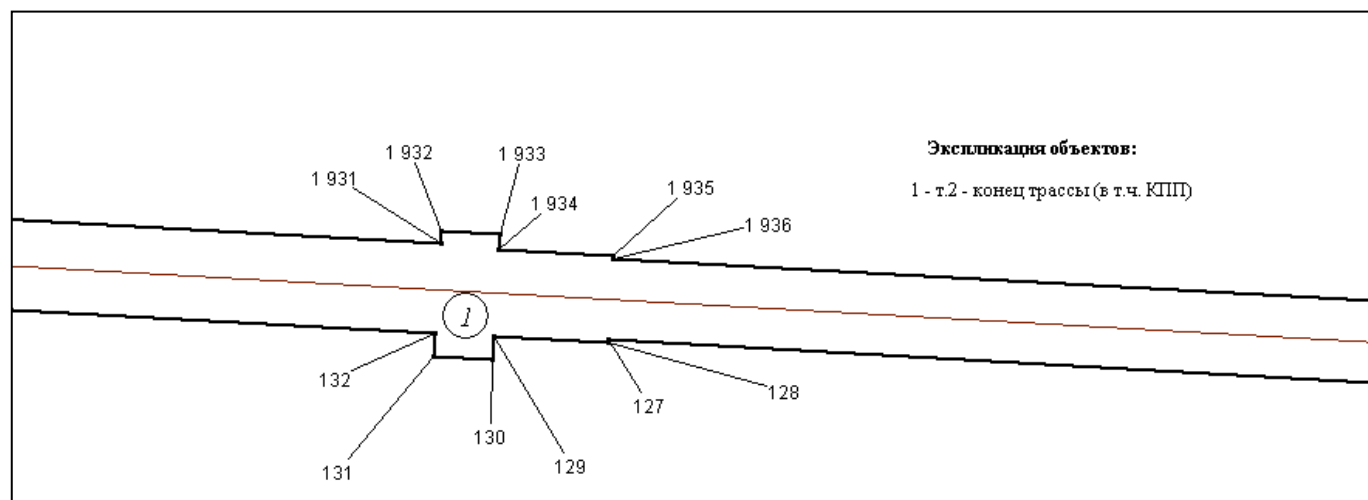
Л
и
н
и
я
с
о
в
м
е
щ
е
н
и
я
с
л
и
с
т
о
м
1
0
6



Л
и
н
и
я
с
о
в
м
е
щ
е
н
и
я
с
л
и
с
т
о
м
1
0
8

Основная часть проекта планировки территории для
размещения линейного объекта Ханты-Мансийского
автономного округа - Югры
«Автомобильная дорога на Приобское месторождение
Эргинский ЛУ».
Землепользователь: ПАО «НК «Роснефть»

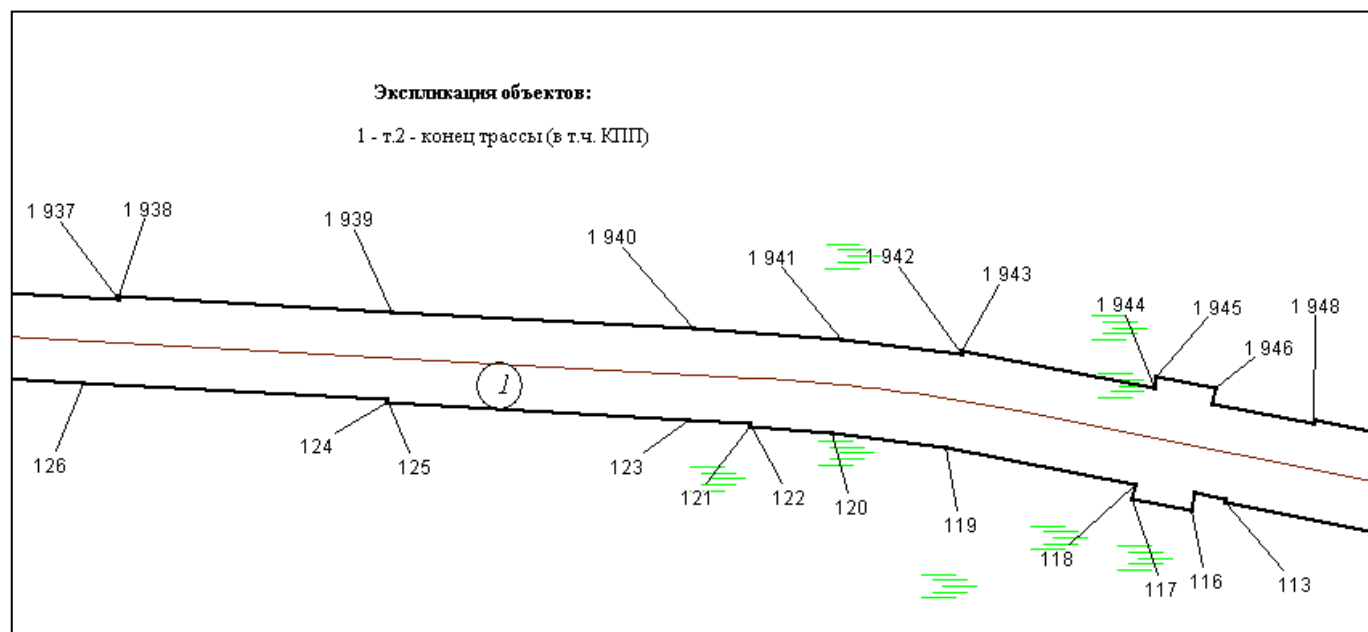
Л
и
н
и
я
с
о
в
м
е
щ
е
н
и
я
с
л
и
с
т
о
м
1
0
7



Л
и
н
и
я
с
о
в
м
е
щ
е
н
и
я
с
л
и
с
т
о
м
1
0
9

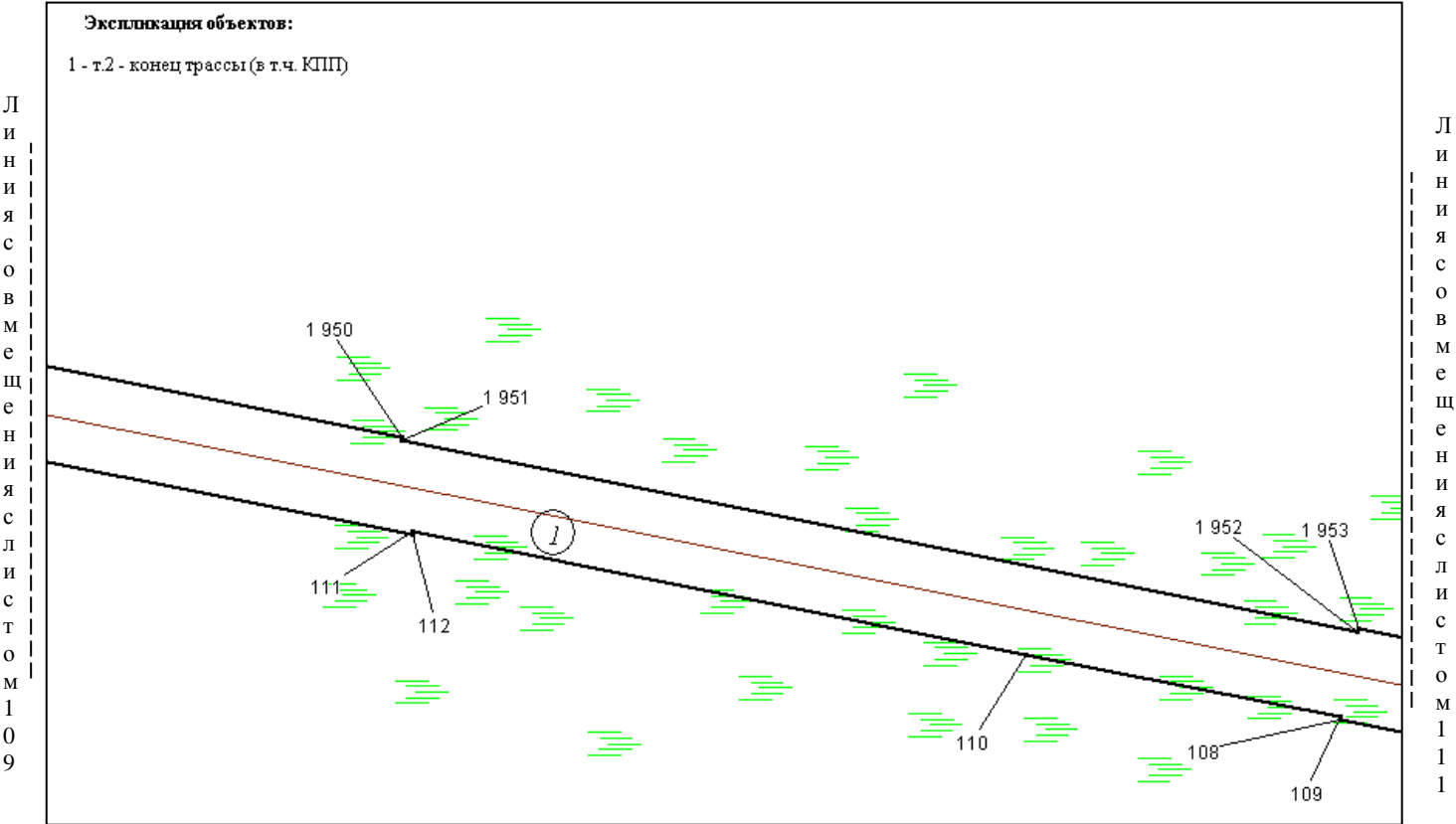
Основная часть проекта планировки территории для
размещения линейного объекта Ханты-Мансийского
автономного округа - Югры
«Автомобильная дорога на Приобское месторождение
Эргинский ЛУ».
Землепользователь: ПАО «НК «Роснефть»

Л
и
н
и
я
с
о
в
м
е
щ
е
н
и
я
с
л
и
с
т
о
м
1
0
8

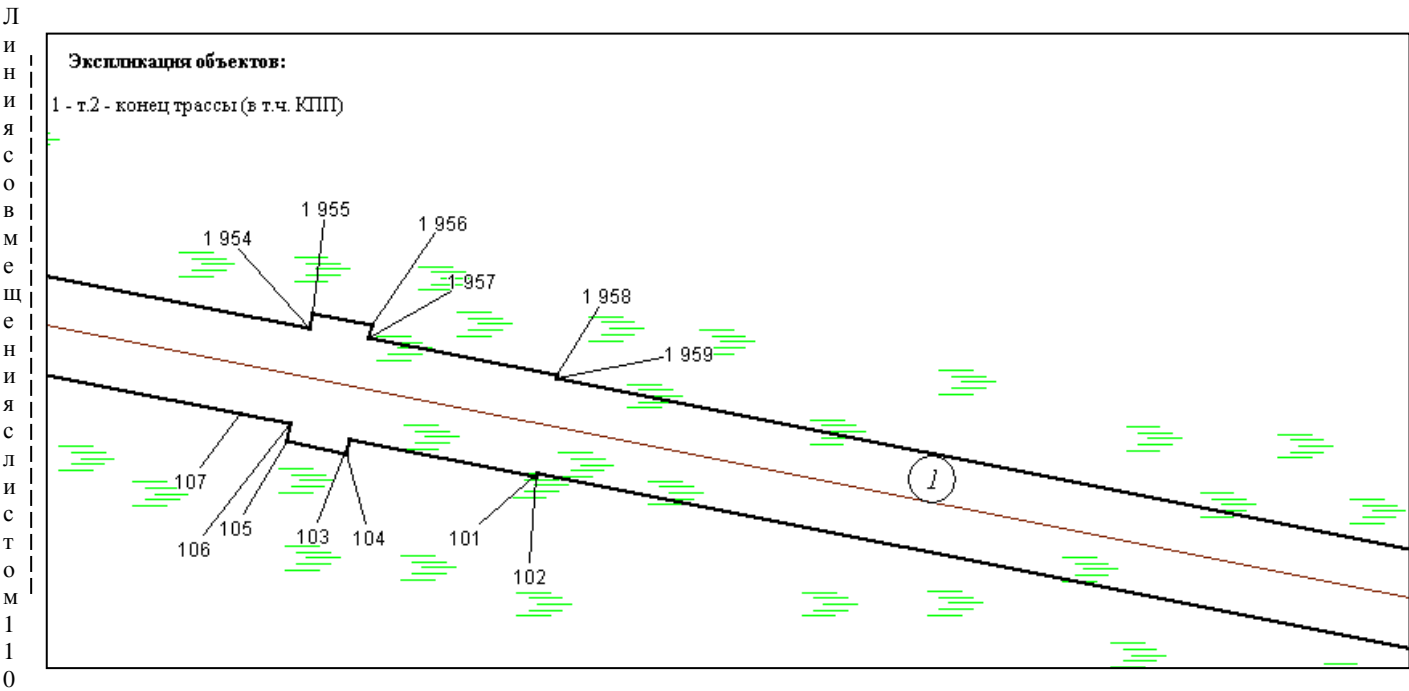


Л
и
н
и
я
с
о
в
м
е
щ
е
н
и
я
с
л
и
с
т
о
м
1
1
0

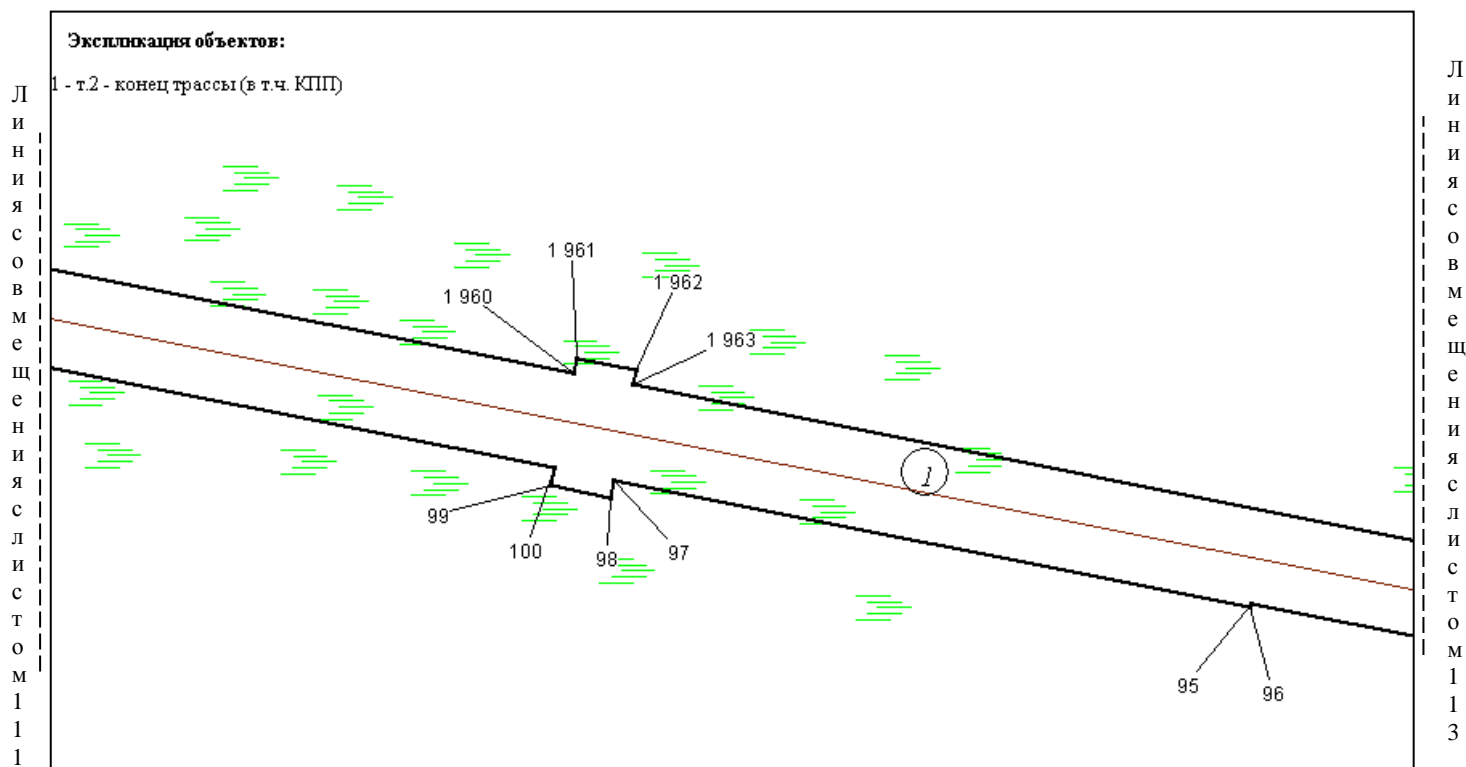
Основная часть проекта планировки территории для
размещения линейного объекта Ханты-Мансийского
автономного округа - Югры
«Автомобильная дорога на Приобское месторождение
Эргинский ЛУ».
Землепользователь: ПАО «НК «Роснефть»



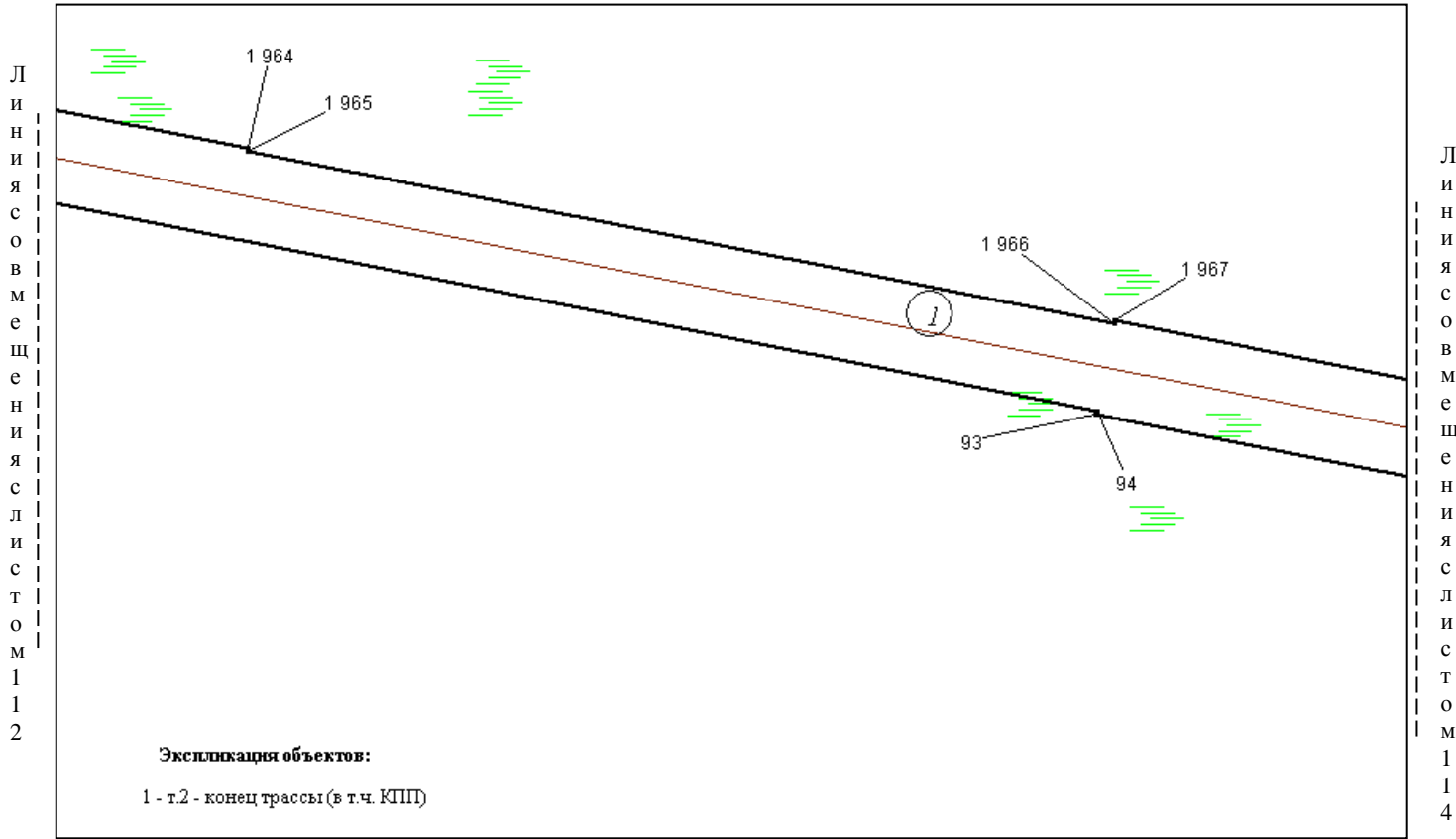
Основная часть проекта планировки территории для
размещения линейного объекта Ханты-Мансийского
автономного округа - Югры
«Автомобильная дорога на Приобское месторождение
Эргинский ЛУ».
Землепользователь: ПАО «НК «Роснефть»



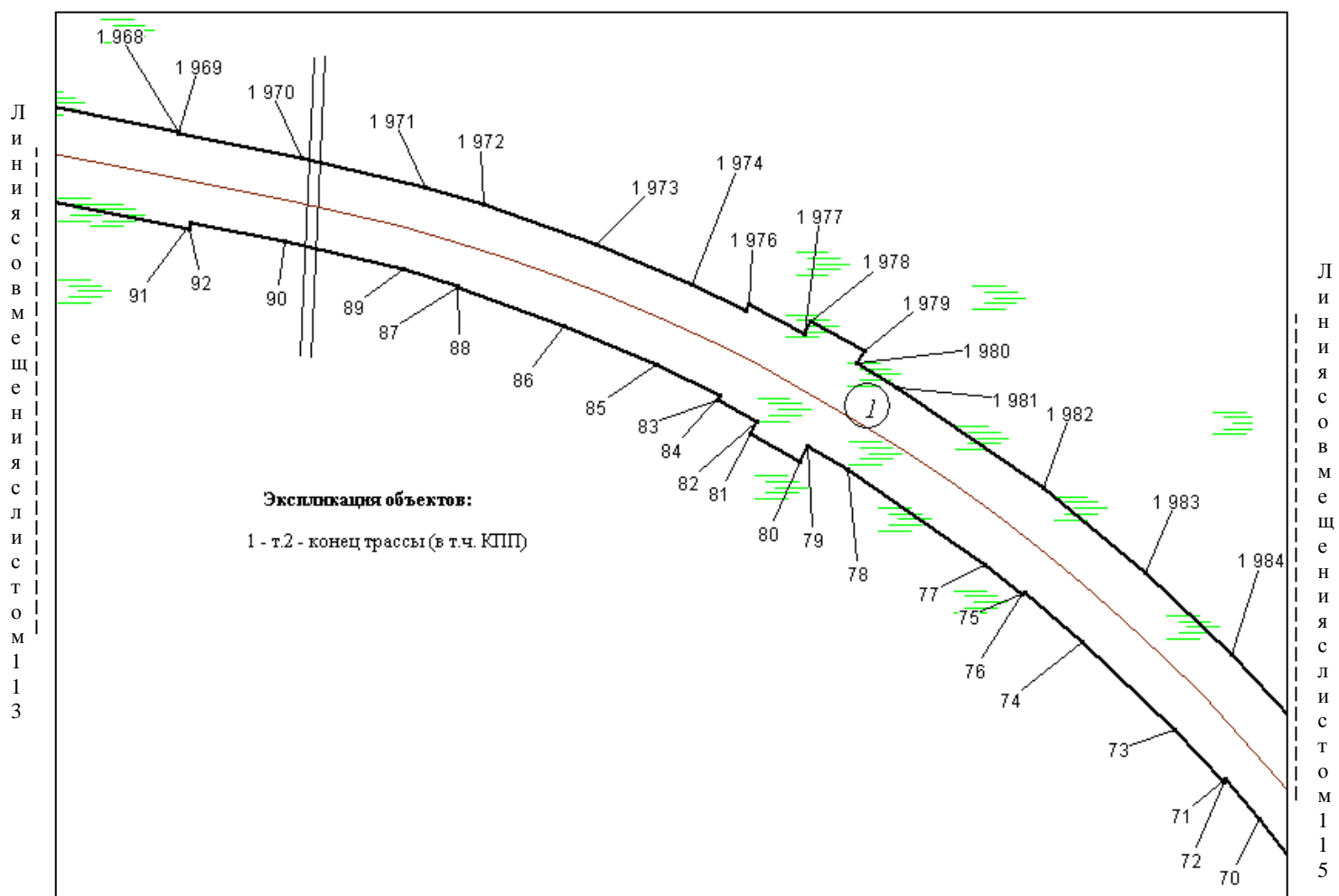
Основная часть проекта планировки территории для
размещения линейного объекта Ханты-Мансийского
автономного округа - Югры
«Автомобильная дорога на Приобское месторождение
Эргинский ЛУ».
Землепользователь: ПАО «НК «Роснефть»



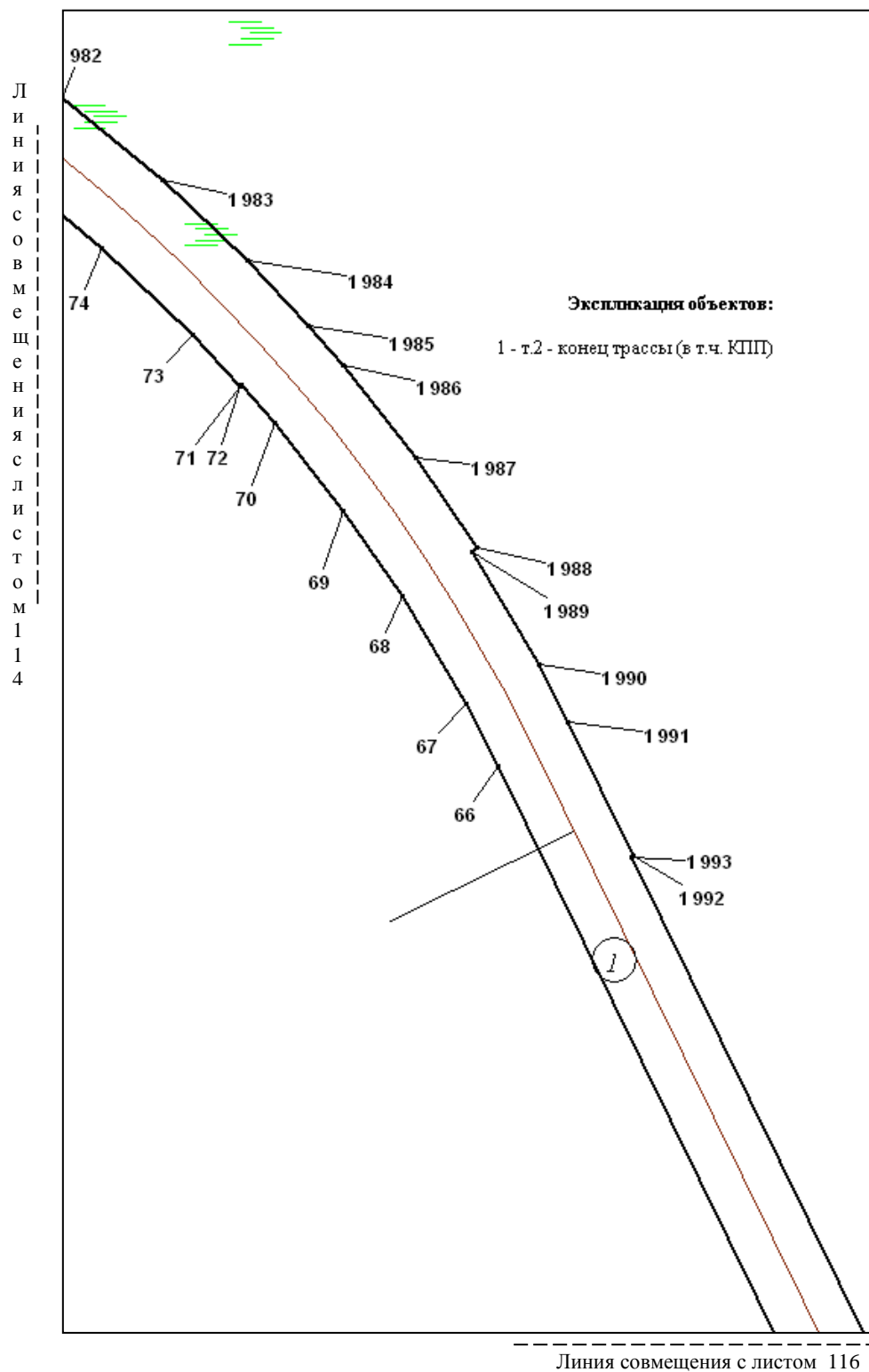
Основная часть проекта планировки территории для
размещения линейного объекта Ханты-Мансийского
автономного округа - Югры
«Автомобильная дорога на Приобское месторождение
Эргинский ЛУ».
Землепользователь: ПАО «НК «Роснефть»



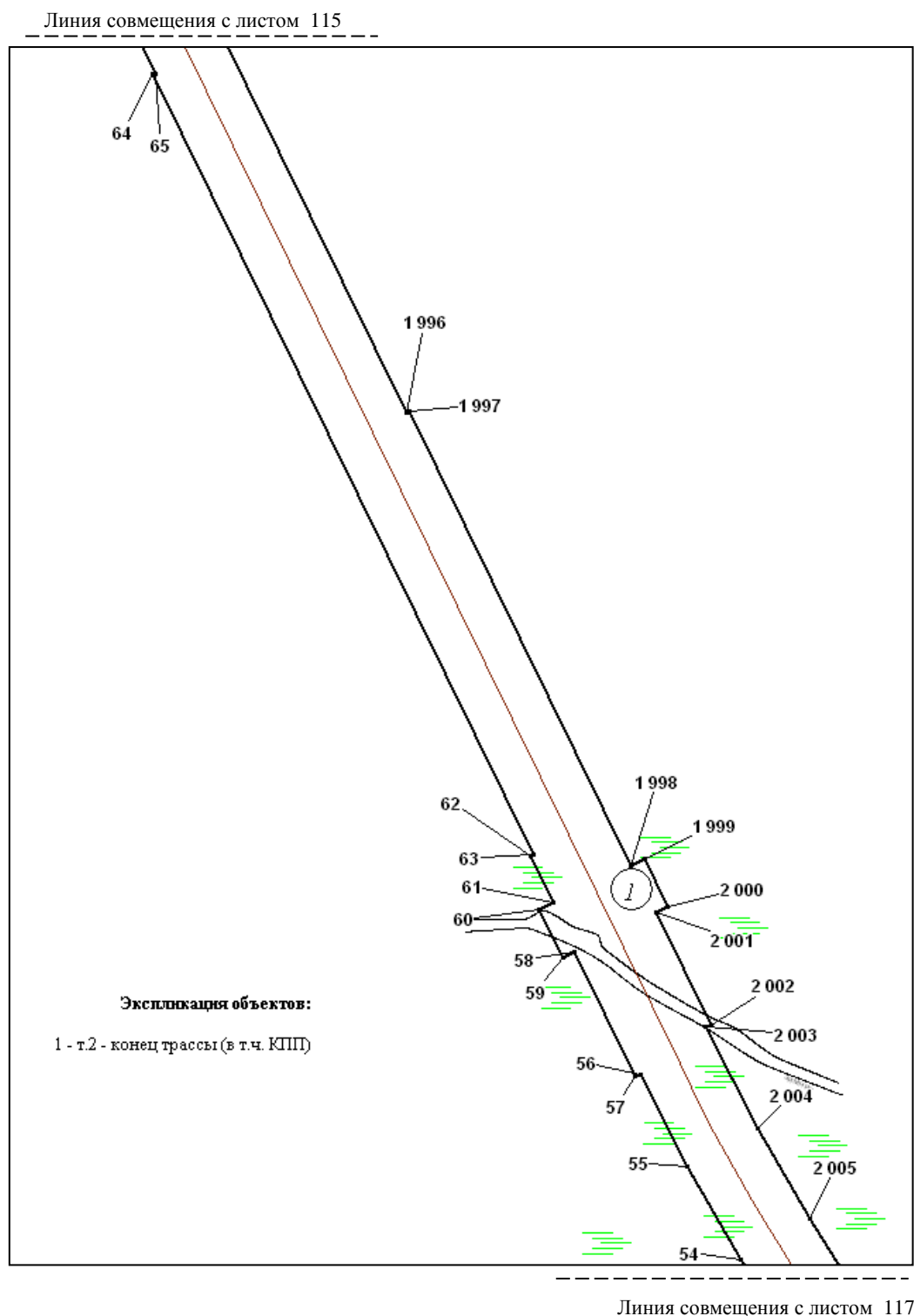
Основная часть проекта планировки территории для
размещения линейного объекта Ханты-Мансийского
автономного округа - Югры
«Автомобильная дорога на Приобское месторождение
Эргинский ЛУ».
Землепользователь: ПАО «НК «Роснефть»



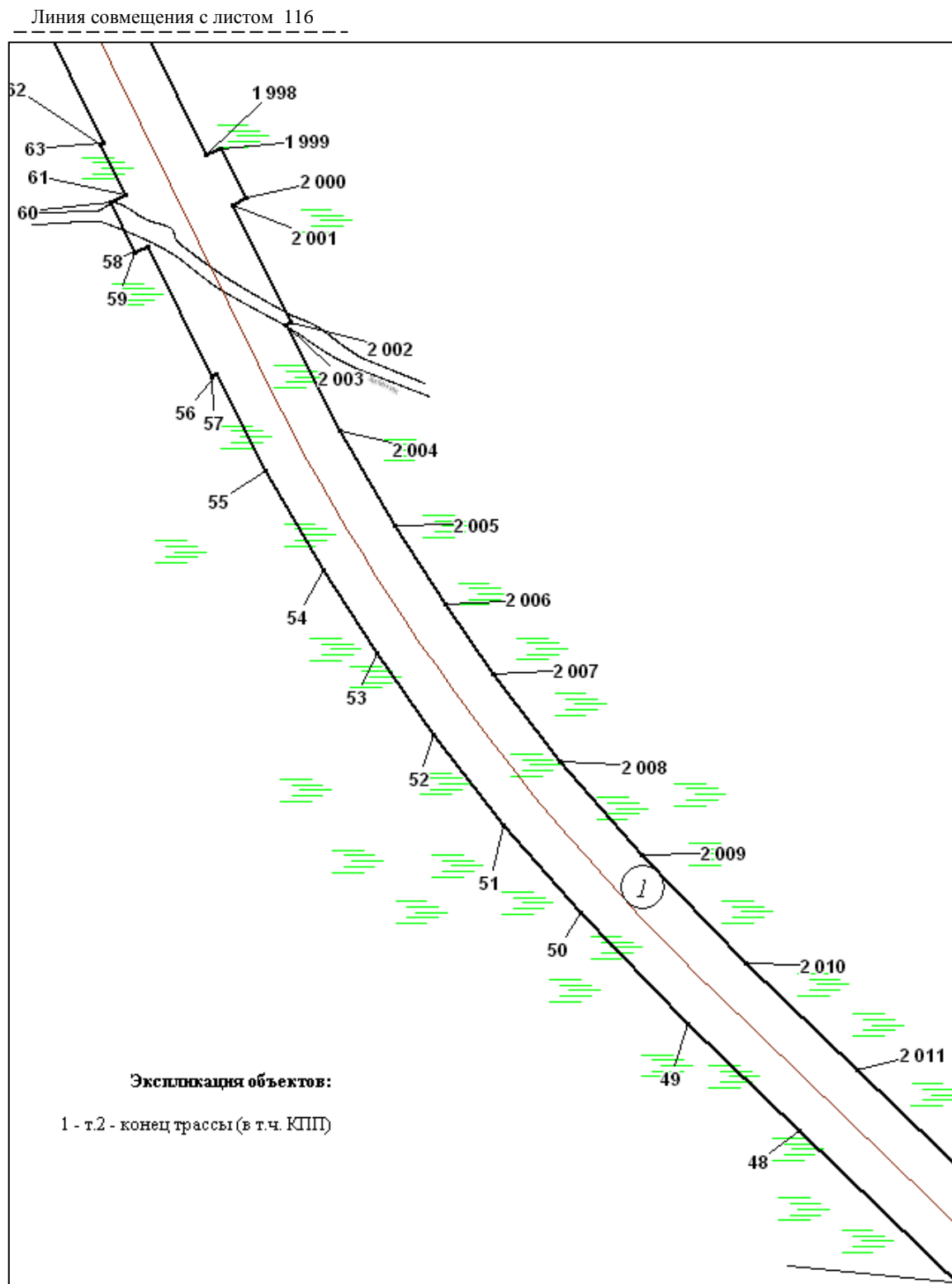
Основная часть проекта планировки территории для
размещения линейного объекта Ханты-Мансийского
автономного округа - Югры
«Автомобильная дорога на Приобское месторождение
Эргинский ЛУ».
Землепользователь: ПАО «НК «Роснефть»



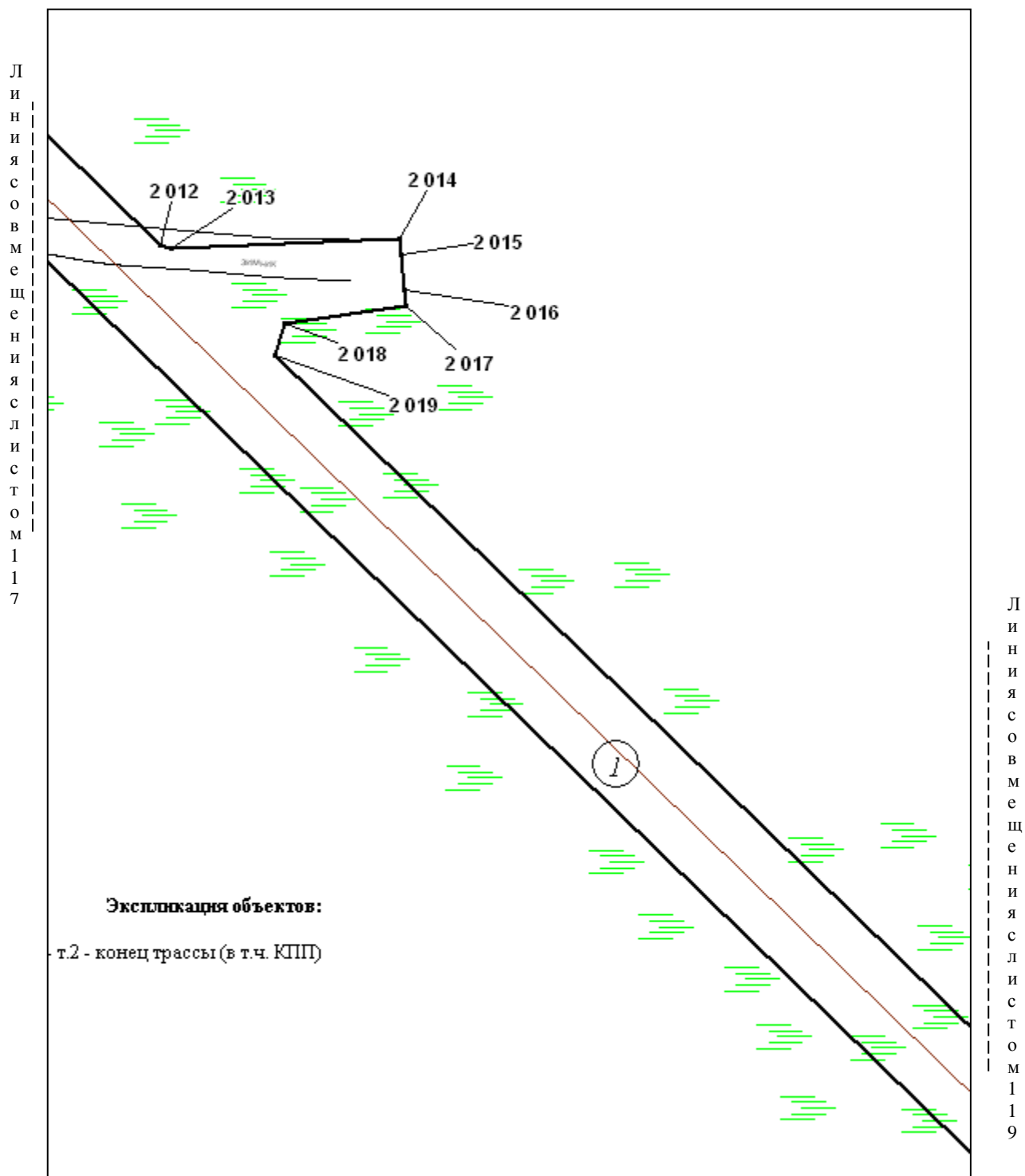
Основная часть проекта планировки территории для
размещения линейного объекта Ханты-Мансийского
автономного округа - Югры
«Автомобильная дорога на Приобское месторождение
Эргинский ЛУ».
Землепользователь: ПАО «НК «Роснефть»



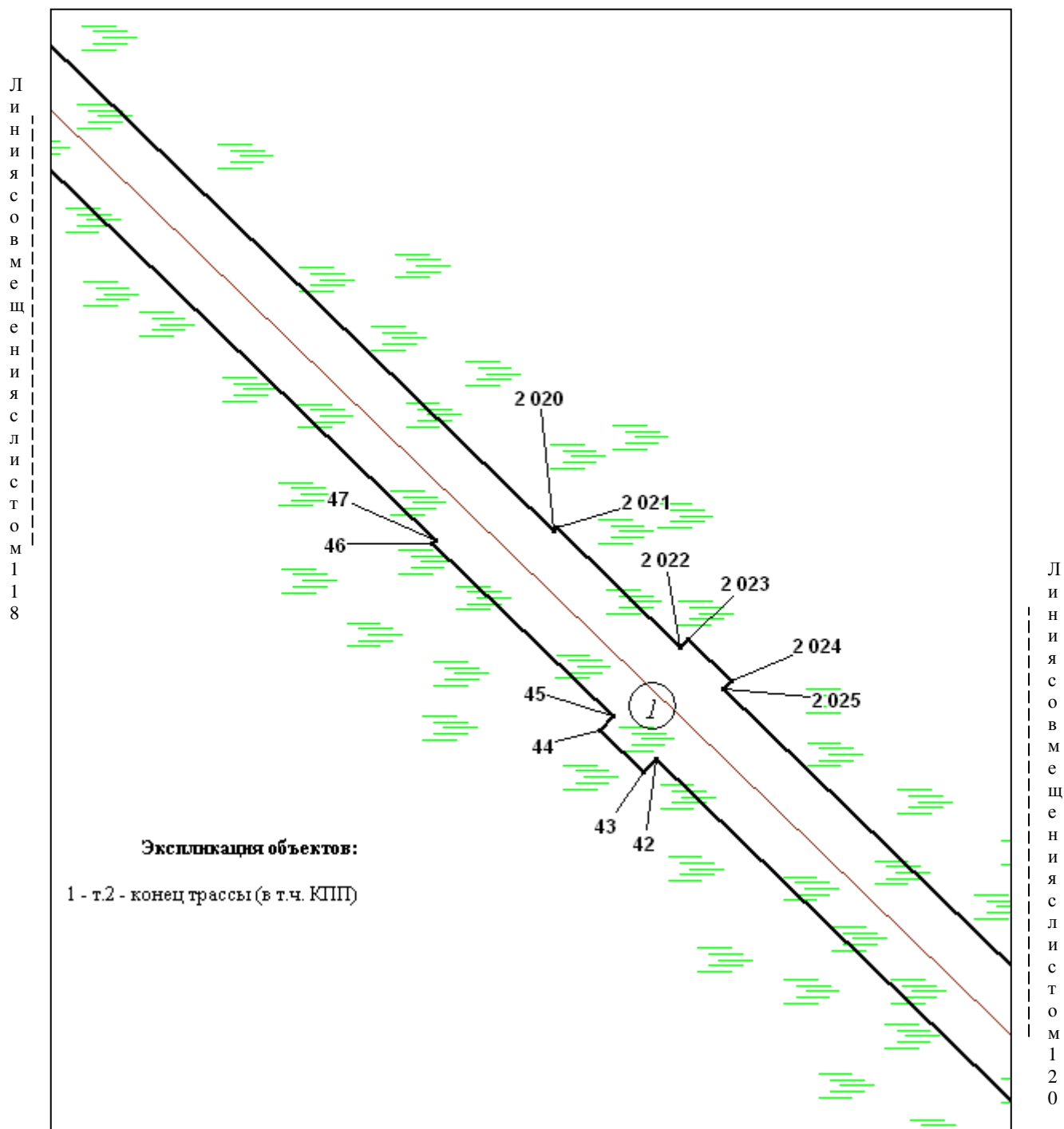
Основная часть проекта планировки территории для
размещения линейного объекта Ханты-Мансийского
автономного округа - Югры
«Автомобильная дорога на Приобское месторождение
Эргинский ЛУ».
Землепользователь: ПАО «НК «Роснефть»



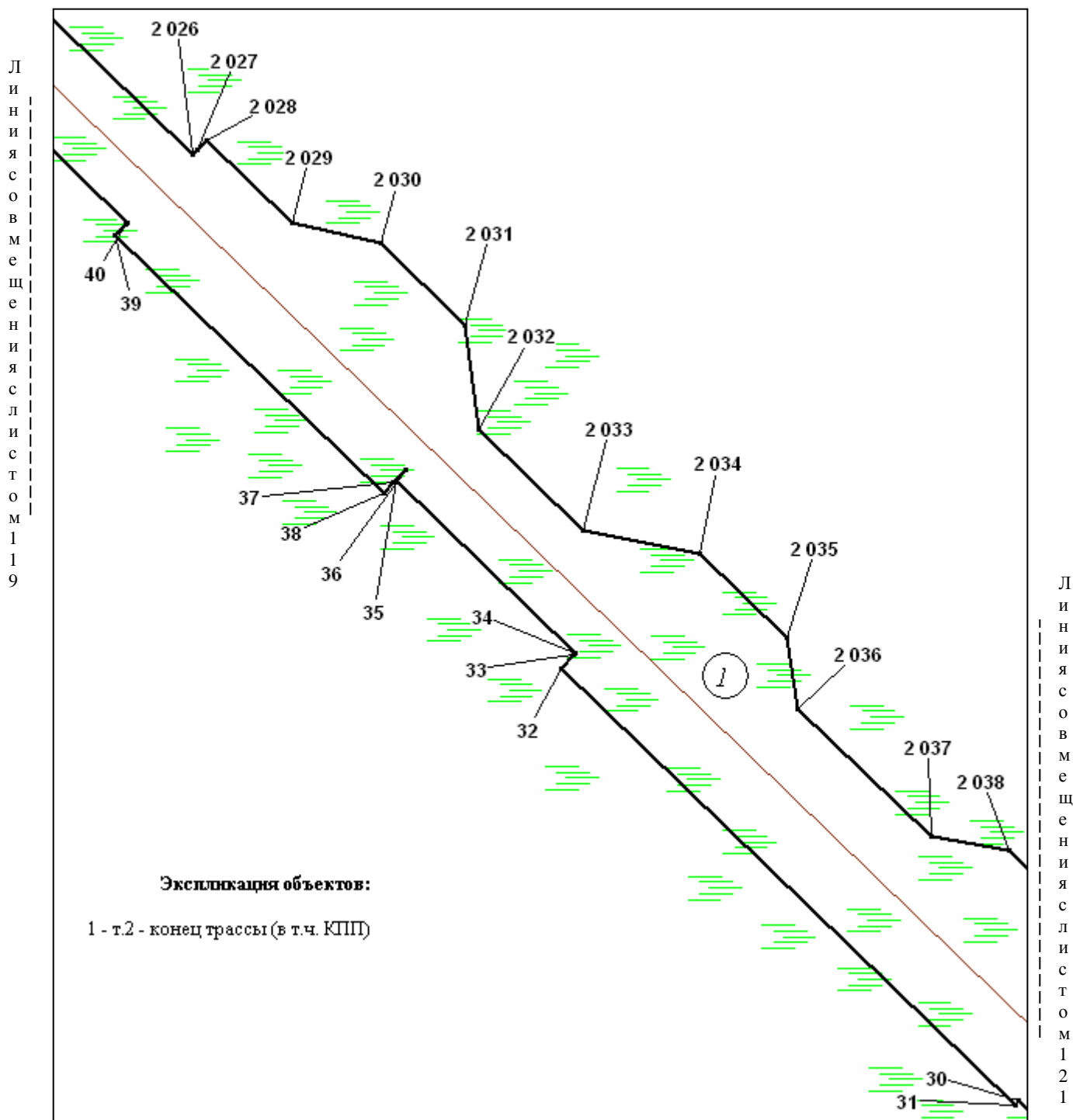
Основная часть проекта планировки территории для
размещения линейного объекта Ханты-Мансийского
автономного округа - Югры
«Автомобильная дорога на Приобское месторождение
Эргинский ЛУ».
Землепользователь: ПАО «НК «Роснефть»



Основная часть проекта планировки территории для
размещения линейного объекта Ханты-Мансийского
автономного округа - Югры
«Автомобильная дорога на Приобское месторождение
Эргинский ЛУ».
Землепользователь: ПАО «НК «Роснефть»

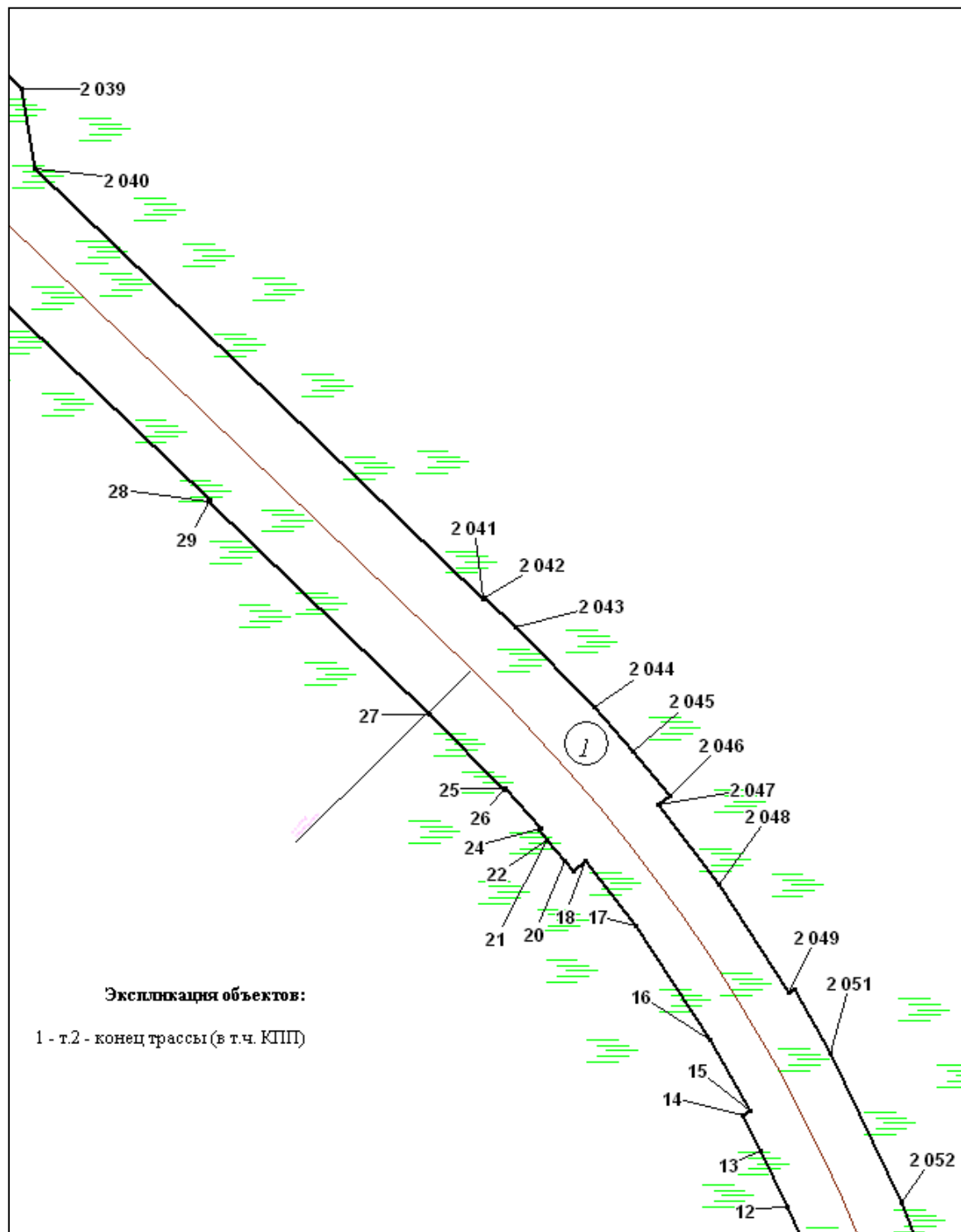


Основная часть проекта планировки территории для
размещения линейного объекта Ханты-Мансийского
автономного округа - Югры
«Автомобильная дорога на Приобское месторождение
Эргинский ЛУ».
Землепользователь: ПАО «НК «Роснефть»



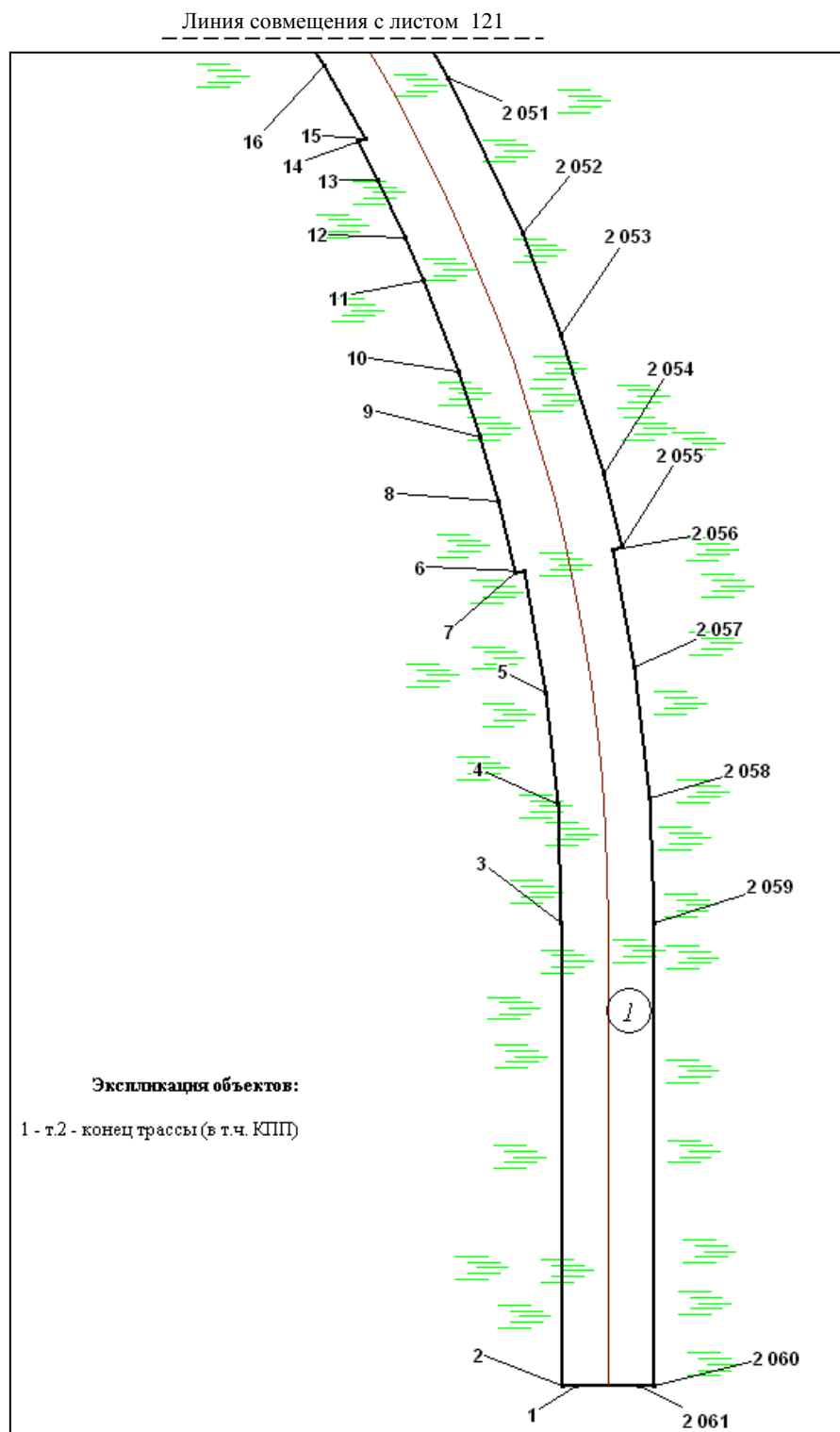
Основная часть проекта планировки территории для
размещения линейного объекта Ханты-Мансийского
автономного округа - Югры
«Автомобильная дорога на Приобское месторождение
Эргинский ЛУ».
Землепользователь: ПАО «НК «Роснефть»

Л
и
н
и
я
с
о
в
м
е
щ
е
н
и
я
с
л
и
с
т
о
м
1
2
0



Линия совмещения с листом 122

Основная часть проекта планировки территории для
размещения линейного объекта Ханты-Мансийского
автономного округа - Югры
«Автомобильная дорога на Приобское месторождение
Эргинский ЛУ».
Землепользователь: ПАО «НК «Роснефть»



Основная часть проекта планировки территории для
размещения линейного объекта Ханты-Мансийского
автономного округа - Югры
«Автомобильная дорога на Приобское месторождение
Эргинский ЛУ».
Землепользователь: ПАО «НК «Роснефть»

Каталог координатных точек зоны планируемого размещения объекта

№ точки	X	Y
1	2	3
1	932833.50	2678686.62
2	932833.05	2678681.64
3	932993.36	2678666.87
4	933034.34	2678661.63
5	933072.54	2678654.05
6	933114.53	2678642.56
7	933113.62	2678639.86
8	933137.72	2678631.58
9	933159.42	2678623.23
10	933181.63	2678613.60
11	933212.03	2678598.60
12	933226.47	2678590.68
13	933245.62	2678579.33
14	933257.88	2678571.54
15	933259.52	2678574.04
16	933283.54	2678557.46
17	933321.67	2678527.21
18	933343.27	2678507.57
19	933339.14	2678503.21
20	933342.61	2678499.88
21	933349.44	2678493.13

Основная часть проекта планировки территории для
размещения линейного объекта Ханты-Мансийского
автономного округа - Югры
«Автомобильная дорога на Приобское месторождение
Эргинский ЛУ».
Землепользователь: ПАО «НК «Роснефть»

1	2	3
22	933349.46	2678493.10
23	933352.84	2678489.68
24	933353.55	2678490.38
25	933366.82	2678476.37
26	933366.08	2678475.69
27	933390.54	2678447.18
28	933459.36	2678361.37
29	933460.14	2678361.98
30	933542.11	2678259.78
31	933540.55	2678258.52
32	933675.06	2678090.78
33	933679.74	2678094.53
34	933680.52	2678095.16
35	933733.71	2678028.84
36	933737.61	2678031.96
37	933732.93	2678028.21
38	933729.03	2678025.07
39	933808.49	2677925.99
40	933812.39	2677929.11
41	933813.17	2677929.74
42	933935.16	2677777.59
43	933930.48	2677773.85
44	933942.99	2677758.24
45	933947.68	2677761.99

Основная часть проекта планировки территории для размещения линейного объекта Ханты-Мансийского автономного округа - Югры «Автомобильная дорога на Приобское месторождение Эргинский ЛУ».

Землепользователь: ПАО «НК «Роснефть»

1	2	3
46	933999.61	2677697.23
47	934000.39	2677697.86
48	934416.45	2677179.00
49	934450.95	2677135.99
50	934486.70	2677094.35
51	934515.73	2677064.33
52	934545.51	2677036.51
53	934572.69	2677013.43
54	934600.85	2676991.54
55	934634.15	2676968.07
56	934666.80	2676947.35
57	934665.76	2676945.65
58	934710.23	2676918.69
59	934707.63	2676914.41
60	934724.73	2676904.04
61	934727.85	2676909.16
62	934744.95	2676898.80
63	934745.47	2676899.65
64	935024.25	2676730.58
65	935024.77	2676731.44
66	935318.92	2676553.02
67	935339.57	2676539.94
68	935375.26	2676514.31
69	935403.10	2676491.27

Основная часть проекта планировки территории для размещения линейного объекта Ханты-Мансийского автономного округа - Югры «Автомобильная дорога на Приобское месторождение Эргинский ЛУ».

Землепользователь: ПАО «НК «Роснефть»

1	2	3
70	935431.53	2676464.50
71	935443.73	2676451.84
72	935443.00	2676451.16
73	935459.28	2676433.01
74	935486.62	2676398.71
75	935501.77	2676377.18
76	935500.95	2676376.61
77	935509.96	2676362.74
78	935538.14	2676312.72
79	935544.91	2676298.70
80	935539.50	2676296.15
81	935547.34	2676278.58
82	935551.94	2676280.52
83	935557.85	2676266.16
84	935559.71	2676266.89
85	935568.22	2676244.04
86	935578.51	2676211.50
87	935587.92	2676173.66
88	935588.90	2676173.87
89	935592.67	2676154.70
90	935598.58	2676113.13
91	935602.04	2676080.31
92	935600.05	2676080.11

Основная часть проекта планировки территории для размещения линейного объекта Ханты-Мансийского автономного округа - Югры
«Автомобильная дорога на Приобское месторождение Эргинский ЛУ».
Землепользователь: ПАО «НК «Роснефть»

1	2	3
93	935620.53	2675886.17
94	935621.52	2675886.26
95	935663.00	2675493.42
96	935662.00	2675493.31
97	935684.47	2675280.47
98	935678.51	2675279.85
99	935680.61	2675259.95
100	935686.57	2675260.57
101	935738.02	2674773.23
102	935737.02	2674773.15
103	935743.63	2674710.47
104	935738.66	2674709.97
105	935740.78	2674690.07
106	935746.74	2674690.69
107	935748.52	2674673.79
108	935757.97	2674584.26
109	935758.96	2674584.38
110	935770.50	2674474.98
111	935793.08	2674261.14
112	935792.09	2674261.05
113	935813.51	2674058.15
114	935814.51	2674058.26
115	935815.56	2674048.30

Основная часть проекта планировки территории для
размещения линейного объекта Ханты-Мансийского
автономного округа - Югры
«Автомобильная дорога на Приобское месторождение
Эргинский ЛУ».
Землепользователь: ПАО «НК «Роснефть»

1	2	3
116	935809.58	2674047.69
117	935811.69	2674027.79
118	935816.66	2674028.32
119	935822.88	2673965.22
120	935824.33	2673927.21
121	935823.96	2673899.90
122	935824.96	2673899.85
123	935824.25	2673879.87
124	935820.69	2673779.93
125	935821.67	2673779.90
126	935818.10	2673679.96
127	935807.43	2673380.12
128	935806.43	2673380.15
129	935805.04	2673341.17
130	935797.06	2673341.46
131	935796.33	2673321.48
132	935804.34	2673321.19
133	935797.46	2673128.30
134	935798.46	2673128.27
135	935796.25	2673066.28
136	935716.32	2673069.88
137	935704.27	2672731.38
138	935784.21	2672728.53

Основная часть проекта планировки территории для размещения линейного объекта Ханты-Мансийского автономного округа - Югры «Автомобильная дорога на Приобское месторождение Эргинский ЛУ».

Землепользователь: ПАО «НК «Роснефть»

1	2	3
139	935780.67	2672628.55
140	935772.66	2672628.82
141	935771.95	2672608.84
142	935779.94	2672608.54
143	935766.72	2672237.76
144	935765.72	2672237.79
145	935747.14	2671716.09
146	935740.15	2671716.33
147	935739.43	2671696.36
148	935746.43	2671696.09
149	935744.19	2671633.12
150	935745.20	2671633.10
151	935728.20	2671156.37
152	935727.21	2671156.42
153	935724.89	2671091.45
154	935717.89	2671091.69
155	935717.18	2671071.71
156	935723.17	2671071.49
157	935722.35	2671046.34
158	935722.15	2671005.68
159	935723.61	2670965.07
160	935726.39	2670927.58
161	935730.68	2670889.20
162	935732.65	2670875.13
163	935734.62	2670875.41

Основная часть проекта планировки территории для
размещения линейного объекта Ханты-Мансийского
автономного округа - Югры
«Автомобильная дорога на Приобское месторождение
Эргинский ЛУ».
Землепользователь: ПАО «НК «Роснефть»

1	2	3
164	935739.63	2670844.38
165	935750.89	2670789.76
166	935757.24	2670764.17
167	935754.34	2670763.42
168	935763.67	2670730.13
169	935776.45	2670690.43
170	935783.25	2670671.27
171	935786.07	2670672.29
172	935798.88	2670639.19
173	935814.49	2670602.86
174	935828.82	2670572.63
175	935843.64	2670543.75
176	935863.45	2670508.38
177	935881.95	2670478.08
178	935901.48	2670448.45
179	935940.48	2670395.32
180	935973.44	2670355.47
181	936015.48	2670310.10
182	936016.89	2670308.66
183	936016.19	2670307.94
184	936053.51	2670272.08
185	936091.81	2670238.81
186	936139.27	2670201.37
187	936185.89	2670165.21
188	936186.50	2670165.99

Основная часть проекта планировки территории для размещения линейного объекта Ханты-Мансийского автономного округа - Югры
«Автомобильная дорога на Приобское месторождение Эргинский ЛУ».
Землепользователь: ПАО «НК «Роснефть»

1	2	3
189	936444.07	2669966.11
190	936443.45	2669965.33
191	936466.36	2669947.53
192	936462.08	2669942.01
193	936477.89	2669929.75
194	936482.17	2669935.28
195	936649.67	2669805.30
196	936649.05	2669804.51
197	936785.62	2669698.54
198	936803.34	2669684.36
199	936835.13	2669656.71
200	936846.58	2669646.00
201	936875.68	2669616.66
202	936906.16	2669582.35
203	936900.79	2669577.87
204	936913.07	2669562.82
205	936918.55	2669567.18
206	936945.59	2669531.10
207	936946.41	2669531.69
208	936959.16	2669513.04
209	936989.34	2669463.68
210	937008.15	2669428.11
211	937027.04	2669387.11
212	937042.89	2669346.96

Основная часть проекта планировки территории для размещения линейного объекта Ханты-Мансийского автономного округа - Югры «Автомобильная дорога на Приобское месторождение Эргинский ЛУ».

Землепользователь: ПАО «НК «Роснефть»

1	2	3
213	937054.47	2669312.55
214	937046.84	2669310.16
215	937052.37	2669291.56
216	937060.08	2669293.74
217	937064.70	2669276.71
218	937065.67	2669276.94
219	937067.62	2669269.33
220	937077.65	2669223.26
221	937083.08	2669190.31
222	937088.18	2669145.39
223	937090.41	2669109.12
224	937090.56	2669053.12
225	937090.37	2669048.22
226	937088.37	2669048.29
227	937085.22	2669002.34
228	937080.68	2668965.37
229	937079.21	2668955.69
230	937074.26	2668956.46
231	937070.96	2668937.28
232	937075.87	2668936.37
233	937069.11	2668903.75
234	937064.49	2668884.71
235	937065.47	2668884.46
236	937057.63	2668856.08

Основная часть проекта планировки территории для
размещения линейного объекта Ханты-Мансийского
автономного округа - Югры
«Автомобильная дорога на Приобское месторождение
Эргинский ЛУ».
Землепользователь: ПАО «НК «Роснефть»

1	2	3
237	937042.58	2668810.42
238	937025.51	2668767.58
239	937004.21	2668722.31
240	936978.05	2668675.12
241	936964.55	2668653.46
242	936624.66	2668127.76
243	936623.81	2668128.29
244	936535.86	2667992.25
245	936536.69	2667991.72
246	936465.56	2667881.71
247	936466.39	2667881.15
248	936317.08	2667650.21
249	936316.52	2667649.37
250	936315.69	2667649.92
251	936299.94	2667625.57
252	936293.23	2667629.90
253	936282.37	2667613.12
254	936289.09	2667608.77
255	936276.59	2667589.13
256	936257.87	2667557.75
257	936230.13	2667505.84
258	936217.84	2667480.21
259	936218.75	2667479.78
260	936200.52	2667437.96

Основная часть проекта планировки территории для
размещения линейного объекта Ханты-Мансийского
автономного округа - Югры
«Автомобильная дорога на Приобское месторождение
Эргинский ЛУ».
Землепользователь: ПАО «НК «Роснефть»

1	2	3
261	936182.47	2667390.59
262	936181.53	2667390.92
263	936167.33	2667347.51
264	936149.61	2667280.80
265	936148.65	2667281.03
266	936132.62	2667194.13
267	936126.02	2667133.54
268	936127.02	2667133.46
269	936126.08	2667120.30
270	936123.91	2667062.49
271	936125.22	2667001.61
272	936128.98	2666952.02
273	936135.48	2666900.68
274	936144.19	2666851.71
275	936193.14	2666611.64
276	936194.12	2666611.83
277	936212.29	2666522.67
278	936211.33	2666522.46
279	936242.70	2666368.63
280	936234.85	2666367.01
281	936238.84	2666347.43
282	936246.69	2666349.02
283	936287.26	2666150.12
284	936279.41	2666148.51

Основная часть проекта планировки территории для
размещения линейного объекта Ханты-Мансийского
автономного округа - Югры
«Автомобильная дорога на Приобское месторождение
Эргинский ЛУ».
Землепользователь: ПАО «НК «Роснефть»

1	2	3
285	936283.40	2666128.92
286	936094.30	2666090.37
287	936154.24	2665796.40
288	936352.18	2665836.76
289	936361.57	2665790.71
290	936360.59	2665790.51
291	936363.58	2665775.80
292	936356.72	2665774.40
293	936360.71	2665754.82
294	936367.58	2665756.21
295	936429.32	2665453.45
296	936430.31	2665453.64
297	936456.42	2665322.70
298	936454.44	2665322.37
299	936457.08	2665305.85
300	936464.25	2665246.27
301	936468.05	2665146.01
302	936470.05	2665145.98
303	936469.76	2665131.21
304	936466.68	2665076.08
305	936459.09	2665011.46
306	936458.10	2665011.61
307	936441.86	2664928.48

Основная часть проекта планировки территории для
размещения линейного объекта Ханты-Мансийского
автономного округа - Югры
«Автомобильная дорога на Приобское месторождение
Эргинский ЛУ».
Землепользователь: ПАО «НК «Роснефть»

1	2	3
308	936421.61	2664856.43
309	936411.79	2664827.53
310	936399.28	2664794.35
311	936388.32	2664767.96
312	936373.24	2664734.79
313	936330.94	2664652.59
314	936330.06	2664653.08
315	936320.32	2664634.47
316	936314.11	2664637.71
317	936304.82	2664620.00
318	936311.91	2664616.30
319	936240.40	2664479.90
320	936235.09	2664482.67
321	936225.81	2664464.97
322	936231.12	2664462.19
323	936045.37	2664107.91
324	936044.49	2664108.39
325	936007.36	2664037.52
326	936002.92	2664039.83
327	935993.63	2664022.13
328	935998.07	2664019.81
329	935993.43	2664010.96
330	935994.31	2664010.48
331	935864.30	2663762.49

Основная часть проекта планировки территории для
размещения линейного объекта Ханты-Мансийского
автономного округа - Югры
«Автомобильная дорога на Приобское месторождение
Эргинский ЛУ».
Землепользователь: ПАО «НК «Роснефть»

1	2	3
332	935865.19	2663762.03
333	935798.78	2663635.39
334	935797.00	2663636.31
335	935784.93	2663613.30
336	935780.50	2663615.61
337	935771.22	2663597.90
338	935775.66	2663595.57
339	935767.76	2663580.53
340	935768.64	2663580.07
341	935692.23	2663431.80
342	935691.33	2663432.23
343	935671.92	2663386.17
344	935656.29	2663341.93
345	935643.25	2663296.87
346	935637.26	2663272.10
347	935636.14	2663267.12
348	935629.30	2663268.61
349	935625.15	2663248.46
350	935632.02	2663247.13
351	935621.68	2663177.55
352	935618.24	2663132.79
353	935619.24	2663132.73
354	935618.24	2663094.05
355	935621.06	2663024.86

Основная часть проекта планировки территории для
размещения линейного объекта Ханты-Мансийского
автономного округа - Югры
«Автомобильная дорога на Приобское месторождение
Эргинский ЛУ».
Землепользователь: ПАО «НК «Роснефть»

1	2	3
356	935639.63	2662802.62
357	935638.64	2662802.55
358	935641.56	2662767.65
359	935635.57	2662767.16
360	935637.24	2662747.23
361	935643.23	2662747.72
362	935670.71	2662418.88
363	935664.75	2662418.38
364	935666.41	2662398.45
365	935672.38	2662398.94
366	935687.39	2662219.59
367	935681.40	2662219.07
368	935683.07	2662199.16
369	935689.06	2662199.65
370	935696.54	2662109.96
371	935697.91	2662110.01
372	935697.91	2662109.99
373	935708.00	2661989.44
374	935706.00	2661989.27
375	935717.17	2661855.73
376	935712.19	2661855.33
377	935713.86	2661835.39
378	935719.83	2661835.88
379	935738.60	2661611.67

Основная часть проекта планировки территории для
размещения линейного объекта Ханты-Мансийского
автономного округа - Югры
«Автомобильная дорога на Приобское месторождение
Эргинский ЛУ».
Землепользователь: ПАО «НК «Роснефть»

1	2	3
380	935739.59	2661611.77
381	935754.44	2661434.37
382	935753.45	2661434.31
383	935754.44	2661422.35
384	935746.46	2661421.67
385	935748.13	2661401.76
386	935756.10	2661402.41
387	935774.36	2661184.17
388	935768.38	2661183.68
389	935770.05	2661163.75
390	935775.04	2661164.17
391	935798.20	2660887.22
392	935797.60	2660882.44
393	935802.09	2660824.68
394	935803.60	2660782.46
395	935805.61	2660782.49
396	935804.34	2660716.51
397	935800.50	2660667.42
398	935797.68	2660642.95
399	935796.68	2660643.09
400	935794.70	2660628.47
401	935789.75	2660629.19
402	935786.77	2660609.83
403	935791.69	2660609.02

Основная часть проекта планировки территории для
размещения линейного объекта Ханты-Мансийского
автономного округа - Югры
«Автомобильная дорога на Приобское месторождение
Эргинский ЛУ».
Землепользователь: ПАО «НК «Роснефть»

1	2	3
404	935780.40	2660551.07
405	935769.89	2660509.08
406	935757.57	2660467.57
407	935755.66	2660468.18
408	935750.90	2660469.71
409	935719.94	2660382.15
410	935712.72	2660362.12
411	935719.29	2660359.76
412	935647.60	2660161.32
413	935648.55	2660160.97
414	935626.72	2660100.61
415	935551.50	2660127.79
416	935415.56	2659751.50
417	935490.82	2659724.42
418	935454.51	2659623.96
419	935455.47	2659623.63
420	935414.00	2659508.88
421	935412.13	2659509.58
422	935363.88	2659376.03
423	935359.18	2659377.72
424	935352.37	2659358.90
425	935357.08	2659357.21
426	935296.25	2659188.86
427	935290.61	2659190.91

Основная часть проекта планировки территории для
размещения линейного объекта Ханты-Мансийского
автономного округа - Югры
«Автомобильная дорога на Приобское месторождение
Эргинский ЛУ».
Землепользователь: ПАО «НК «Роснефть»

1	2	3
428	935283.81	2659172.09
429	935289.46	2659170.07
430	935254.12	2659072.25
431	935255.06	2659071.90
432	935092.97	2658623.30
433	935092.04	2658623.64
434	934956.46	2658248.42
435	934957.41	2658248.06
436	934909.16	2658114.52
437	934910.09	2658114.18
438	934865.92	2657991.92
439	934864.04	2657992.59
440	934780.79	2657762.18
441	934782.66	2657761.51
442	934726.60	2657606.33
443	934706.56	2657550.85
444	934705.63	2657551.20
445	934691.68	2657512.63
446	934646.84	2657388.49
447	934645.89	2657388.83
448	934595.61	2657249.64
449	934596.55	2657249.31
450	934541.51	2657096.94

Основная часть проекта планировки территории для
размещения линейного объекта Ханты-Мансийского
автономного округа - Югры
«Автомобильная дорога на Приобское месторождение
Эргинский ЛУ».
Землепользователь: ПАО «НК «Роснефть»

1	2	3
451	934540.56	2657097.29
452	934523.40	2657046.35
453	934506.03	2656982.65
454	934504.85	2656977.70
455	934499.01	2656979.06
456	934494.57	2656959.12
457	934500.44	2656957.88
458	934488.86	2656892.87
459	934489.85	2656892.71
460	934485.38	2656857.48
461	934481.15	2656806.92
462	934479.38	2656751.13
463	934481.23	2656686.21
464	934486.82	2656624.57
465	934495.64	2656566.36
466	934507.08	2656511.75
467	934520.66	2656460.74
468	934537.22	2656409.58
469	934556.06	2656360.28
470	934578.15	2656309.51
471	934577.23	2656309.11
472	934597.43	2656263.38
473	934592.85	2656261.35
474	934600.93	2656243.06

Основная часть проекта планировки территории для размещения линейного объекта Ханты-Мансийского автономного округа - Югры
«Автомобильная дорога на Приобское месторождение Эргинский ЛУ».
Землепользователь: ПАО «НК «Роснефть»

1	2	3
475	934605.53	2656245.09
476	934736.81	2655947.79
477	934730.41	2655944.97
478	934738.49	2655926.67
479	934743.99	2655929.11
480	934809.84	2655780.02
481	934810.76	2655780.41
482	934920.63	2655531.62
483	934915.15	2655529.19
484	934923.23	2655510.89
485	934928.72	2655513.33
486	935025.28	2655294.71
487	935024.38	2655294.31
488	935085.38	2655156.19
489	935088.20	2655149.79
490	935090.03	2655150.61
491	935206.39	2654887.17
492	935204.54	2654886.37
493	935206.58	2654881.80
494	935232.44	2654823.26
495	935226.94	2654820.82
496	935235.02	2654802.54
497	935240.50	2654804.96

Основная часть проекта планировки территории для
размещения линейного объекта Ханты-Мансийского
автономного округа - Югры
«Автомобильная дорога на Приобское месторождение
Эргинский ЛУ».
Землепользователь: ПАО «НК «Роснефть»

1	2	3
498	935255.05	2654772.04
499	935255.97	2654772.43
500	935328.70	2654607.78
501	935350.28	2654558.59
502	935361.71	2654530.31
503	935362.64	2654530.66
504	935372.85	2654502.94
505	935383.43	2654471.16
506	935396.01	2654427.66
507	935402.00	2654403.77
508	935407.79	2654377.81
509	935414.76	2654341.05
510	935419.27	2654311.84
511	935422.35	2654287.42
512	935425.65	2654253.09
513	935427.28	2654228.53
514	935428.37	2654199.98
515	935428.65	2654172.60
516	935427.80	2654129.77
517	935425.55	2654044.81
518	935424.55	2654044.84
519	935423.84	2654017.13
520	935398.07	2653995.77
521	935396.98	2653951.81
522	935415.60	2653932.01

Основная часть проекта планировки территории для размещения линейного объекта Ханты-Мансийского автономного округа - Югры
«Автомобильная дорога на Приобское месторождение Эргинский ЛУ».
Землепользователь: ПАО «НК «Роснефть»

1	2	3
523	935415.09	2653912.90
524	935395.62	2653896.21
525	935394.69	2653852.10
526	935418.88	2653828.37
527	935417.52	2653776.94
528	935415.54	2653777.00
529	935410.85	2653599.06
530	935412.86	2653599.02
531	935404.51	2653281.26
532	935399.44	2653276.50
533	935356.27	2653277.23
534	935355.67	2653272.24
535	935354.05	2653258.33
536	935353.47	2653253.35
537	935399.27	2653242.74
538	935402.43	2653239.07
539	935402.22	2653232.20
540	935397.23	2653232.32
541	935396.70	2653212.33
542	935402.70	2653212.18
543	935394.91	2652915.32
544	935396.89	2652915.26
545	935385.14	2652467.45
546	935384.15	2652467.46
547	935361.42	2651601.34

Основная часть проекта планировки территории для
размещения линейного объекта Ханты-Мансийского
автономного округа - Югры
«Автомобильная дорога на Приобское месторождение
Эргинский ЛУ».
Землепользователь: ПАО «НК «Роснефть»

1	2	3
548	935361.39	2651600.84
549	935361.09	2651567.35
550	935362.05	2651529.82
551	935361.06	2651529.78
552	935364.28	2651482.13
553	935358.31	2651481.60
554	935360.38	2651461.26
555	935366.35	2651461.92
556	935368.41	2651444.78
557	935369.40	2651444.91
558	935373.11	2651418.79
559	935389.95	2651334.21
560	935407.67	2651270.66
561	935425.13	2651219.81
562	935444.08	2651172.72
563	935465.77	2651125.73
564	935493.82	2651072.85
565	935511.40	2651043.15
566	935642.98	2650829.42
567	935642.13	2650828.90
568	935711.32	2650716.50
569	935706.21	2650713.35
570	935711.46	2650704.84
571	935716.70	2650696.32
572	935720.96	2650698.95

Основная часть проекта планировки территории для
размещения линейного объекта Ханты-Мансийского
автономного округа - Югры
«Автомобильная дорога на Приобское месторождение
Эргинский ЛУ».
Землепользователь: ПАО «НК «Роснефть»

1	2	3
573	935777.05	2650607.85
574	935772.80	2650605.24
575	935783.28	2650588.20
576	935788.39	2650591.33
577	935936.21	2650351.23
578	935937.06	2650351.76
579	936084.37	2650112.49
580	936120.53	2650053.73
581	936119.68	2650053.20
582	936235.52	2649865.04
583	936230.41	2649861.89
584	936240.91	2649844.87
585	936246.02	2649848.01
586	936286.37	2649782.44
587	936287.22	2649782.96
588	936647.34	2649198.02
589	936646.49	2649197.50
590	936679.01	2649144.69
591	936674.75	2649142.07
592	936685.21	2649125.04
593	936689.49	2649127.67
594	936790.13	2648964.19
595	936790.98	2648964.71
596	936903.68	2648781.63
597	936902.83	2648781.11

Основная часть проекта планировки территории для
размещения линейного объекта Ханты-Мансийского
автономного округа - Югры
«Автомобильная дорога на Приобское месторождение
Эргинский ЛУ».
Землепользователь: ПАО «НК «Роснефть»

1	2	3
598	936922.23	2648749.61
599	936944.76	2648713.01
600	936968.04	2648673.06
601	936962.80	2648670.16
602	936972.06	2648652.94
603	936977.38	2648655.73
604	936995.84	2648618.78
605	937007.28	2648593.71
606	937008.20	2648594.13
607	937019.68	2648566.91
608	937035.38	2648525.44
609	937054.71	2648464.43
610	937068.36	2648409.99
611	937079.52	2648350.96
612	937086.18	2648300.20
613	937089.94	2648253.60
614	937091.20	2648172.36
615	937085.23	2647945.46
616	937084.23	2647945.49
617	937082.59	2647882.50
618	937077.58	2647882.64
619	937077.05	2647862.65
620	937082.07	2647862.53
621	937069.21	2647373.37

Основная часть проекта планировки территории для
размещения линейного объекта Ханты-Мансийского
автономного округа - Югры
«Автомобильная дорога на Приобское месторождение
Эргинский ЛУ».
Землепользователь: ПАО «НК «Роснефть»

1	2	3
622	937067.76	2647369.94
623	937030.85	2647332.98
624	937034.11	2647329.19
625	937043.29	2647318.57
626	937046.59	2647314.75
627	937059.86	2647323.05
628	937067.79	2647318.81
629	937067.36	2647302.78
630	937061.37	2647302.96
631	937060.84	2647282.96
632	937066.83	2647282.80
633	937064.88	2647207.83
634	937065.86	2647207.80
635	937053.95	2646754.03
636	937052.97	2646754.04
637	937052.20	2646725.05
638	937046.21	2646725.22
639	937045.68	2646705.22
640	937051.67	2646705.08
641	937043.15	2646380.23
642	937037.16	2646380.39
643	937036.63	2646360.39
644	937042.62	2646360.23
645	937040.99	2646298.27

Основная часть проекта планировки территории для
размещения линейного объекта Ханты-Мансийского
автономного округа - Югры
«Автомобильная дорога на Приобское месторождение
Эргинский ЛУ».
Землепользователь: ПАО «НК «Роснефть»

1	2	3
646	937039.99	2646298.30
647	937033.91	2646059.03
648	937034.11	2646037.58
649	937035.68	2646001.87
650	937037.68	2646002.01
651	937041.10	2645963.97
652	937047.11	2645921.10
653	937055.96	2645876.14
654	937065.93	2645836.62
655	937079.48	2645792.85
656	937093.59	2645754.63
657	937111.92	2645712.08
658	937135.56	2645665.25
659	937134.69	2645664.77
660	937142.14	2645651.42
661	937167.67	2645609.65
662	937187.83	2645580.22
663	937201.77	2645561.34
664	937202.57	2645561.95
665	937226.10	2645532.51
666	937259.98	2645494.52
667	937296.20	2645458.71
668	937329.07	2645429.77
669	937361.83	2645403.87
670	937395.87	2645379.69

Основная часть проекта планировки территории для
размещения линейного объекта Ханты-Мансийского
автономного округа - Югры
«Автомобильная дорога на Приобское месторождение
Эргинский ЛУ».
Землепользователь: ПАО «НК «Роснефть»

1	2	3
671	937434.60	2645355.17
672	937470.13	2645335.24
673	937497.42	2645321.47
674	937515.89	2645312.88
675	937558.17	2645295.22
676	937584.96	2645285.46
677	937599.52	2645280.58
678	937604.30	2645279.04
679	937708.21	2645246.11
680	937707.59	2645244.21
681	937780.02	2645221.23
682	937778.52	2645216.48
683	937797.59	2645210.43
684	937799.09	2645215.19
685	937964.94	2645162.63
686	937965.22	2645163.57
687	938025.29	2645144.55
688	938023.18	2645137.88
689	938042.24	2645131.83
690	938044.64	2645139.46
691	938421.12	2645020.08
692	938420.81	2645019.15
693	938448.47	2645010.37
694	938446.94	2645005.61
695	938466.01	2644999.56

Основная часть проекта планировки территории для
размещения линейного объекта Ханты-Мансийского
автономного округа - Югры
«Автомобильная дорога на Приобское месторождение
Эргинский ЛУ».
Землепользователь: ПАО «НК «Роснефть»

1	2	3
696	938467.53	2645004.34
697	938534.25	2644983.19
698	938534.85	2644985.10
699	938812.18	2644897.17
700	938811.90	2644896.21
701	939031.11	2644826.70
702	939030.81	2644825.75
703	939052.72	2644818.80
704	939050.92	2644813.09
705	939069.98	2644807.04
706	939071.79	2644812.76
707	939212.85	2644768.04
708	939212.54	2644767.10
709	939229.69	2644761.64
710	939228.19	2644756.88
711	939247.26	2644750.84
712	939249.07	2644756.55
713	939398.70	2644709.11
714	939399.31	2644711.03
715	939509.85	2644675.98
716	939509.57	2644675.03
717	939750.70	2644598.57
718	939925.11	2644543.28
719	939925.42	2644544.23
720	940036.92	2644508.88

Основная часть проекта планировки территории для размещения линейного объекта Ханты-Мансийского автономного округа - Югры
«Автомобильная дорога на Приобское месторождение Эргинский ЛУ».
Землепользователь: ПАО «НК «Роснефть»

1	2	3
721	940036.94	2644508.88
722	940036.36	2644506.96
723	940102.10	2644486.12
724	940120.77	2644479.96
725	940162.35	2644464.74
726	940198.70	2644449.66
727	940234.42	2644433.13
728	940269.44	2644415.20
729	940303.73	2644395.87
730	940353.63	2644364.34
731	940389.76	2644338.78
732	940420.89	2644314.70
733	940451.04	2644289.40
734	940480.13	2644262.92
735	940511.58	2644231.76
736	940538.32	2644202.89
737	940562.65	2644174.52
738	940578.06	2644155.34
739	940570.99	2644149.80
740	940582.84	2644134.32
741	940590.04	2644139.74
742	940599.98	2644126.27
743	940622.43	2644093.95
744	940641.02	2644064.98

Основная часть проекта планировки территории для
размещения линейного объекта Ханты-Мансийского
автономного округа - Югры
«Автомобильная дорога на Приобское месторождение
Эргинский ЛУ».
Землепользователь: ПАО «НК «Роснефть»

1	2	3
745	940661.00	2644031.08
746	940662.74	2644032.04
747	940681.37	2643997.30
748	940698.63	2643961.84
749	940714.43	2643925.71
750	940718.22	2643916.49
751	940717.30	2643916.11
752	941080.96	2643034.29
753	941080.04	2643033.91
754	941111.90	2642954.73
755	941102.50	2642951.27
756	941107.45	2642937.53
757	941109.04	2642932.94
758	941118.49	2642936.19
759	941140.18	2642864.66
760	941141.14	2642864.92
761	941154.21	2642808.30
762	941162.65	2642759.79
763	941168.67	2642710.92
764	941171.69	2642671.65
765	941173.25	2642627.36
766	941172.42	2642573.21
767	941169.10	2642524.07

Основная часть проекта планировки территории для
размещения линейного объекта Ханты-Мансийского
автономного округа - Югры
«Автомобильная дорога на Приобское месторождение
Эргинский ЛУ».
Землепользователь: ПАО «НК «Роснефть»

1	2	3
768	941162.60	2642470.31
769	941154.14	2642421.81
770	941143.26	2642373.79
771	941128.54	2642321.66
772	941111.94	2642269.33
773	940839.46	2641411.72
774	940748.64	2641125.85
775	940597.26	2640649.40
776	940574.55	2640577.83
777	940562.57	2640533.30
778	940553.96	2640488.01
779	940549.19	2640447.30
780	940547.12	2640406.37
781	940547.80	2640365.40
782	940551.20	2640324.54
783	940553.91	2640304.24
784	940559.25	2640273.97
785	940563.65	2640253.95
786	940571.49	2640224.23
787	940586.03	2640180.47
788	940593.52	2640161.39
789	940592.60	2640161.01
790	940611.80	2640119.00
791	940631.48	2640082.99
792	940653.51	2640048.33

Основная часть проекта планировки территории для размещения линейного объекта Ханты-Мансийского автономного округа - Югры
«Автомобильная дорога на Приобское месторождение Эргинский ЛУ».
Землепользователь: ПАО «НК «Роснефть»

1	2	3
793	940677.78	2640015.25
794	940704.22	2639983.84
795	940732.69	2639954.27
796	940763.07	2639926.66
797	940795.22	2639901.12
798	940829.01	2639877.80
799	940864.26	2639856.77
800	940900.83	2639838.13
801	940937.62	2639822.35
802	940974.37	2639809.30
803	941198.34	2639738.19
804	941195.32	2639728.67
805	941214.39	2639722.63
806	941217.41	2639732.15
807	941287.29	2639710.11
808	941287.58	2639711.07
809	941307.18	2639705.50
810	941346.76	2639695.87
811	941386.78	2639688.22
812	941432.16	2639682.01
813	941472.78	2639678.64
814	941513.48	2639677.30
815	941554.23	2639678.00
816	941574.56	2639679.12
817	941594.86	2639680.73

Основная часть проекта планировки территории для
размещения линейного объекта Ханты-Мансийского
автономного округа - Югры
«Автомобильная дорога на Приобское месторождение
Эргинский ЛУ».
Землепользователь: ПАО «НК «Роснефть»

1	2	3
818	941635.32	2639685.50
819	941678.49	2639692.88
820	941715.29	2639701.07
821	941754.56	2639711.82
822	941793.28	2639724.54
823	941831.31	2639739.16
824	941868.54	2639755.67
825	941904.91	2639774.01
826	942375.43	2640028.56
827	942406.03	2640044.74
828	942432.56	2640057.73
829	942468.52	2640073.83
830	942505.07	2640088.45
831	942523.57	2640095.22
832	942524.24	2640093.33
833	942573.79	2640109.44
834	942611.69	2640119.81
835	942613.91	2640111.09
836	942632.84	2640115.68
837	942630.58	2640125.43
838	942661.35	2640132.04
839	942700.09	2640138.91
840	942739.09	2640144.22
841	942738.96	2640145.22

Основная часть проекта планировки территории для
размещения линейного объекта Ханты-Мансийского
автономного округа - Югры
«Автомобильная дорога на Приобское месторождение
Эргинский ЛУ».
Землепользователь: ПАО «НК «Роснефть»

1	2	3
842	942778.18	2640148.97
843	942812.58	2640150.98
844	942856.89	2640151.77
845	942906.12	2640150.33
846	942945.39	2640147.41
847	942981.60	2640143.30
848	943018.59	2640137.70
849	943141.16	2640114.62
850	943140.97	2640113.66
851	943247.05	2640093.55
852	943245.21	2640083.73
853	943264.85	2640080.00
854	943266.72	2640089.84
855	943769.67	2639994.55
856	943767.81	2639984.71
857	943787.45	2639981.00
858	943789.32	2639990.84
859	944211.73	2639910.81
860	944209.87	2639900.98
861	944229.50	2639897.25
862	944231.37	2639907.08
863	945046.72	2639752.62
864	945044.85	2639742.79
865	945064.58	2639739.05
866	945066.43	2639748.88

Основная часть проекта планировки территории для
размещения линейного объекта Ханты-Мансийского
автономного округа - Югры
«Автомобильная дорога на Приобское месторождение
Эргинский ЛУ».
Землепользователь: ПАО «НК «Роснефть»

1	2	3
867	945081.42	2639746.22
868	945121.62	2639740.22
869	945167.06	2639735.39
870	945187.33	2639733.91
871	945187.40	2639734.91
872	945219.82	2639733.38
873	945247.21	2639732.90
874	945309.09	2639734.51
875	945333.40	2639736.19
876	945333.31	2639737.18
877	945348.45	2639738.52
878	945393.75	2639743.90
879	945436.78	2639750.94
880	945436.95	2639749.96
881	945464.82	2639755.53
882	945512.19	2639766.91
883	945551.18	2639778.13
884	945596.41	2639793.27
885	945635.23	2639808.20
886	945669.73	2639823.05
887	945703.66	2639839.16
888	945735.15	2639855.52
889	945774.80	2639878.19
890	945812.54	2639902.06
891	945838.49	2639919.83

Основная часть проекта планировки территории для
размещения линейного объекта Ханты-Мансийского
автономного округа - Югры
«Автомобильная дорога на Приобское месторождение
Эргинский ЛУ».
Землепользователь: ПАО «НК «Роснефть»

1	2	3
892	946098.11	2640105.19
893	946097.52	2640106.00
894	946199.24	2640178.61
895	946199.83	2640177.80
896	946550.55	2640428.18
897	946549.96	2640429.00
898	946635.42	2640489.99
899	946635.99	2640489.17
900	947266.63	2640939.39
901	947267.22	2640938.57
902	947328.24	2640982.15
903	947334.07	2640974.00
904	947350.34	2640985.62
905	947344.54	2640993.77
906	947393.36	2641028.62
907	947392.77	2641029.44
908	947905.43	2641395.42
909	947906.02	2641394.61
910	947979.25	2641446.88
911	947984.48	2641439.55
912	948000.75	2641451.17
913	947995.52	2641458.50
914	948179.44	2641589.79
915	948185.24	2641581.65
916	948201.53	2641593.27

Основная часть проекта планировки территории для
размещения линейного объекта Ханты-Мансийского
автономного округа - Югры
«Автомобильная дорога на Приобское месторождение
Эргинский ЛУ».
Землепользователь: ПАО «НК «Роснефть»

1	2	3
917	948195.71	2641601.41
918	948391.00	2641740.81
919	948389.84	2641742.45
920	948454.42	2641783.27
921	948498.92	2641805.97
922	948500.19	2641803.24
923	948528.78	2641815.74
924	948582.89	2641835.33
925	948603.46	2641841.45
926	948629.90	2641848.31
927	948677.71	2641857.90
928	948727.06	2641864.15
929	948746.52	2641865.62
930	948754.31	2641866.05
931	948754.72	2641858.05
932	948773.97	2641858.71
933	948773.81	2641866.72
934	948776.72	2641866.78
935	948776.76	2641866.77
936	948823.55	2641865.96
937	948826.91	2641865.71
938	948826.75	2641870.78
939	948827.11	2641859.74
940	948826.80	2641854.75
941	948910.59	2641844.59

Основная часть проекта планировки территории для
размещения линейного объекта Ханты-Мансийского
автономного округа - Югры
«Автомобильная дорога на Приобское месторождение
Эргинский ЛУ».
Землепользователь: ПАО «НК «Роснефть»

1	2	3
942	948911.34	2641844.46
943	948929.43	2641840.83
944	948930.48	2641845.71
945	948933.00	2641857.45
946	948931.95	2641852.55
947	948948.14	2641848.87
948	948981.18	2641840.04
949	949018.33	2641827.93
950	949045.70	2641817.47
951	949046.61	2641817.10
952	949055.62	2641813.34
953	949069.42	2641807.48
954	949069.04	2641806.55
955	949067.07	2641801.95
956	949218.87	2641737.99
957	949216.73	2641732.38
958	949235.97	2641725.20
959	949239.38	2641734.59
960	949267.27	2641724.93
961	949313.04	2641711.02
962	949349.49	2641701.58
963	949368.34	2641697.27
964	949413.28	2641688.48
965	949434.39	2641685.06
966	949474.75	2641679.79

Основная часть проекта планировки территории для
размещения линейного объекта Ханты-Мансийского
автономного округа - Югры
«Автомобильная дорога на Приобское месторождение
Эргинский ЛУ».
Землепользователь: ПАО «НК «Роснефть»

1	2	3
967	949475.09	2641682.76
968	949490.23	2641681.21
969	949532.74	2641678.08
970	949573.29	2641676.76
971	949610.84	2641676.96
972	949639.24	2641678.05
973	949639.34	2641676.06
974	949674.85	2641678.54
975	949710.23	2641682.26
976	949743.47	2641686.90
977	949825.22	2641703.15
978	949825.94	2641700.24
979	949874.20	2641713.17
980	949876.17	2641706.45
981	949895.81	2641712.45
982	949892.20	2641723.89
983	949926.77	2641735.49
984	950162.65	2641818.16
985	950188.61	2641742.50
986	950472.26	2641839.80
987	950446.38	2641915.48
988	950510.53	2641937.97
989	950513.85	2641928.55
990	950521.40	2641931.19
991	950584.23	2641751.93

Основная часть проекта планировки территории для
размещения линейного объекта Ханты-Мансийского
автономного округа - Югры
«Автомобильная дорога на Приобское месторождение
Эргинский ЛУ».
Землепользователь: ПАО «НК «Роснефть»

1	2	3
992	950867.28	2641851.10
993	950803.15	2642034.18
994	950949.38	2642085.44
995	950966.03	2642087.02
996	950990.96	2642088.98
997	950990.48	2642094.97
998	951002.71	2642096.52
999	951073.26	2642121.25
1000	951075.23	2642115.59
1001	951094.11	2642122.20
1002	951092.45	2642126.91
1003	951164.28	2642151.00
1004	951179.95	2642165.19
1005	951198.82	2642171.79
1006	951195.51	2642181.23
1007	951268.80	2642206.91
1008	951313.45	2642222.57
1009	951314.46	2642219.73
1010	951453.16	2642268.36
1011	951452.49	2642270.25
1012	951516.66	2642292.73
1013	951518.71	2642286.86
1014	951520.37	2642282.13
1015	951551.08	2642292.90
1016	951557.80	2642284.80

Основная часть проекта планировки территории для
размещения линейного объекта Ханты-Мансийского
автономного округа - Югры
«Автомобильная дорога на Приобское месторождение
Эргинский ЛУ».
Землепользователь: ПАО «НК «Роснефть»

1	2	3
1017	951628.39	2642199.74
1018	951642.12	2642163.09
1019	951646.88	2642164.65
1020	951664.93	2642170.58
1021	951529.33	2642562.58
1022	951510.20	2642555.42
1023	951505.46	2642553.65
1024	951538.50	2642446.60
1025	951533.75	2642351.19
1026	951533.32	2642342.27
1027	951503.01	2642331.68
1028	951504.67	2642326.95
1029	951506.08	2642322.92
1030	951336.24	2642263.43
1031	951336.88	2642261.51
1032	951264.14	2642236.02
1033	951185.92	2642208.60
1034	951182.34	2642218.84
1035	951163.41	2642212.35
1036	951166.38	2642203.86
1037	951104.12	2642182.05
1038	951103.07	2642184.44
1039	951060.80	2642181.11
1040	951060.87	2642180.10
1041	951047.04	2642178.41

Основная часть проекта планировки территории для
размещения линейного объекта Ханты-Мансийского
автономного округа - Югры
«Автомобильная дорога на Приобское месторождение
Эргинский ЛУ».
Землепользователь: ПАО «НК «Роснефть»

1	2	3
1042	951046.96	2642178.39
1043	951046.85	2642178.36
1044	950975.08	2642153.20
1045	950972.94	2642159.86
1046	950954.77	2642153.49
1047	950957.02	2642146.93
1048	950907.93	2642130.91
1049	950901.25	2642120.68
1050	950777.49	2642077.10
1051	950779.14	2642072.39
1052	950782.12	2642063.90
1053	950780.46	2642068.62
1054	950518.16	2641976.67
1055	950514.85	2641986.11
1056	950495.99	2641979.49
1057	950499.30	2641970.07
1058	950482.31	2641964.11
1059	950313.41	2641904.90
1060	950310.77	2641912.46
1061	950291.90	2641905.86
1062	950295.21	2641896.41
1063	950294.25	2641896.08
1064	950047.99	2641809.77
1065	950048.32	2641808.81
1066	949917.17	2641762.84

Основная часть проекта планировки территории для размещения линейного объекта Ханты-Мансийского автономного округа - Югры
«Автомобильная дорога на Приобское месторождение Эргинский ЛУ».
Землепользователь: ПАО «НК «Роснефть»

1	2	3
1067	949891.90	2641754.24
1068	949891.27	2641756.14
1069	949882.85	2641753.44
1070	949879.24	2641764.88
1071	949860.65	2641759.19
1072	949862.63	2641752.49
1073	949811.54	2641738.95
1074	949812.47	2641735.05
1075	949738.22	2641720.48
1076	949706.09	2641715.99
1077	949652.29	2641710.88
1078	949652.41	2641708.90
1079	949610.12	2641706.95
1080	949573.67	2641706.74
1081	949534.32	2641708.03
1082	949493.07	2641711.07
1083	949473.48	2641713.13
1084	949473.70	2641715.12
1085	949439.60	2641719.65
1086	949419.24	2641722.95
1087	949375.84	2641731.45
1088	949376.05	2641732.42
1089	949357.86	2641736.60
1090	949322.69	2641745.69
1091	949278.56	2641759.12

Основная часть проекта планировки территории для размещения линейного объекта Ханты-Мансийского автономного округа - Югры
«Автомобильная дорога на Приобское месторождение Эргинский ЛУ».
Землепользователь: ПАО «НК «Роснефть»

1	2	3
1092	949251.65	2641768.44
1093	949255.04	2641777.83
1094	949236.84	2641784.63
1095	949233.26	2641775.30
1096	949216.83	2641781.81
1097	949216.08	2641779.96
1098	949068.15	2641842.77
1099	949058.70	2641846.72
1100	949057.75	2641847.11
1101	949029.10	2641858.04
1102	948990.20	2641870.71
1103	948955.63	2641879.97
1104	948938.68	2641883.84
1105	948937.63	2641878.96
1106	948939.94	2641889.70
1107	948941.01	2641894.59
1108	948921.43	2641898.52
1109	948920.64	2641898.66
1110	948832.06	2641909.53
1111	948825.86	2641909.87
1112	948825.82	2641909.88
1113	948776.04	2641910.76
1114	948776.00	2641910.76
1115	948772.88	2641910.71
1116	948772.91	2641909.70

Основная часть проекта планировки территории для
размещения линейного объекта Ханты-Мансийского
автономного округа - Югры
«Автомобильная дорога на Приобское месторождение
Эргинский ЛУ».
Землепользователь: ПАО «НК «Роснефть»

1	2	3
1117	948772.89	2641909.70
1118	948752.21	2641908.97
1119	948752.19	2641908.97
1120	948752.63	2641899.99
1121	948744.45	2641899.54
1122	948724.03	2641898.00
1123	948672.22	2641891.45
1124	948604.16	2641876.88
1125	948603.90	2641877.84
1126	948578.25	2641870.54
1127	948490.10	2641837.12
1128	948491.75	2641833.48
1129	948440.79	2641807.73
1130	948373.58	2641765.25
1131	948372.43	2641766.88
1132	948177.12	2641627.45
1133	948171.31	2641635.58
1134	948155.02	2641623.96
1135	948160.84	2641615.84
1136	947976.94	2641484.54
1137	947971.71	2641491.87
1138	947955.43	2641480.25
1139	947960.66	2641472.93
1140	947325.94	2641019.81
1141	947320.12	2641027.94

Основная часть проекта планировки территории для размещения линейного объекта Ханты-Мансийского автономного округа - Югры
«Автомобильная дорога на Приобское месторождение Эргинский ЛУ».
Землепользователь: ПАО «НК «Роснефть»

1	2	3
1142	947303.86	2641016.31
1143	947309.65	2641008.19
1144	947248.63	2640964.61
1145	947249.22	2640963.80
1146	946622.63	2640516.49
1147	946623.21	2640515.67
1148	946529.63	2640448.88
1149	946529.04	2640449.69
1150	946186.48	2640205.11
1151	946187.04	2640204.29
1152	946077.20	2640125.88
1153	946076.61	2640126.69
1154	945821.13	2639944.32
1155	945795.96	2639927.05
1156	945759.33	2639903.89
1157	945720.87	2639881.90
1158	945685.87	2639863.82
1159	945652.87	2639848.35
1160	945619.34	2639834.12
1161	945579.73	2639819.17
1162	945542.33	2639806.79
1163	945504.46	2639795.91
1164	945463.33	2639785.92
1165	945444.04	2639781.88
1166	945444.25	2639780.89

Основная часть проекта планировки территории для размещения линейного объекта Ханты-Мансийского автономного округа - Югры
«Автомобильная дорога на Приобское месторождение Эргинский ЛУ».
Землепользователь: ПАО «НК «Роснефть»

1	2	3
1167	945389.82	2639771.61
1168	945345.79	2639766.40
1169	945321.23	2639764.34
1170	945321.16	2639765.34
1171	945307.40	2639764.46
1172	945252.27	2639762.87
1173	945220.75	2639763.35
1174	945189.28	2639764.84
1175	945169.63	2639766.28
1176	945169.72	2639767.27
1177	945125.69	2639771.96
1178	945086.80	2639777.76
1179	945072.25	2639780.34
1180	945073.88	2639789.20
1181	945054.35	2639792.89
1182	945052.67	2639784.04
1183	944237.32	2639938.52
1184	944239.19	2639948.33
1185	944219.53	2639952.06
1186	944217.67	2639942.23
1187	943795.27	2640022.26
1188	943797.14	2640032.08
1189	943777.48	2640035.82
1190	943775.62	2640025.99
1191	943272.67	2640121.27

Основная часть проекта планировки территории для
размещения линейного объекта Ханты-Мансийского
автономного округа - Югры
«Автомобильная дорога на Приобское месторождение
Эргинский ЛУ».
Землепользователь: ПАО «НК «Роснефть»

1	2	3
1192	943274.35	2640130.12
1193	943254.68	2640133.83
1194	943253.01	2640124.99
1195	943151.83	2640144.15
1196	943151.64	2640143.18
1197	943023.65	2640167.25
1198	942985.53	2640173.04
1199	942949.22	2640177.18
1200	942907.74	2640180.28
1201	942857.04	2640181.78
1202	942811.38	2640180.95
1203	942775.90	2640178.88
1204	942730.47	2640174.42
1205	942730.34	2640175.41
1206	942695.13	2640170.51
1207	942655.13	2640163.42
1208	942623.36	2640156.59
1209	942621.10	2640166.34
1210	942601.15	2640161.50
1211	942603.61	2640151.82
1212	942564.43	2640141.08
1213	942522.83	2640127.78
1214	942523.14	2640126.83
1215	942494.50	2640116.53
1216	942456.81	2640101.45

Основная часть проекта планировки территории для
размещения линейного объекта Ханты-Мансийского
автономного округа - Югры
«Автомобильная дорога на Приобское месторождение
Эргинский ЛУ».
Землепользователь: ПАО «НК «Роснефть»

1	2	3
1217	942415.17	2640082.70
1218	942392.42	2640071.47
1219	942361.16	2640054.92
1220	941890.74	2639800.45
1221	941855.71	2639782.76
1222	941819.84	2639766.88
1223	941783.20	2639752.79
1224	941745.93	2639740.54
1225	941708.07	2639730.18
1226	941672.65	2639722.29
1227	941631.08	2639715.20
1228	941592.10	2639710.61
1229	941572.53	2639709.05
1230	941552.96	2639707.97
1231	941513.72	2639707.29
1232	941474.50	2639708.58
1233	941435.41	2639711.83
1234	941391.66	2639717.81
1235	941353.12	2639725.18
1236	941314.99	2639734.46
1237	941291.43	2639741.24
1238	941291.72	2639742.19
1239	941227.10	2639762.64
1240	941230.12	2639772.16
1241	941211.06	2639778.24

Основная часть проекта планировки территории для размещения линейного объекта Ханты-Мансийского автономного округа - Югры
«Автомобильная дорога на Приобское месторождение Эргинский ЛУ».
Землепользователь: ПАО «НК «Роснефть»

1	2	3
1242	941208.04	2639768.69
1243	941120.37	2639796.53
1244	941120.06	2639795.58
1245	940983.81	2639838.83
1246	940948.92	2639851.22
1247	940913.96	2639866.21
1248	940879.25	2639883.89
1249	940849.87	2639901.25
1250	940817.60	2639923.14
1251	940786.88	2639947.12
1252	940757.81	2639973.11
1253	940730.52	2640000.97
1254	940705.17	2640030.58
1255	940681.85	2640061.82
1256	940658.17	2640098.73
1257	940639.49	2640132.95
1258	940623.13	2640168.33
1259	940614.12	2640190.99
1260	940600.29	2640232.60
1261	940593.98	2640256.15
1262	940588.64	2640279.91
1263	940583.55	2640308.71
1264	940580.97	2640328.04
1265	940577.75	2640366.89
1266	940577.11	2640405.87

Основная часть проекта планировки территории для
размещения линейного объекта Ханты-Мансийского
автономного округа - Югры
«Автомобильная дорога на Приобское месторождение
Эргинский ЛУ».
Землепользователь: ПАО «НК «Роснефть»

1	2	3
1267	940579.07	2640444.80
1268	940583.61	2640483.52
1269	940591.80	2640526.61
1270	940603.20	2640568.95
1271	940625.84	2640640.33
1272	940777.22	2641116.77
1273	940777.22	2641116.79
1274	940868.85	2641402.87
1275	941140.51	2642260.24
1276	941157.27	2642312.76
1277	941172.35	2642366.44
1278	941184.53	2642420.88
1279	941192.25	2642465.90
1280	941197.43	2642506.15
1281	941202.39	2642571.92
1282	941201.65	2642673.35
1283	941193.05	2642759.16
1284	941183.62	2642814.17
1285	941170.16	2642872.52
1286	941171.13	2642872.76
1287	941148.74	2642946.63
1288	941158.20	2642949.89
1289	941156.52	2642954.73
1290	941153.07	2642964.39
1291	941153.07	2642964.40

Основная часть проекта планировки территории для
размещения линейного объекта Ханты-Мансийского
автономного округа - Югры
«Автомобильная дорога на Приобское месторождение
Эргинский ЛУ».
Землепользователь: ПАО «НК «Роснефть»

1	2	3
1292	941151.29	2642969.22
1293	941141.92	2642965.77
1294	941109.62	2643046.12
1295	941108.70	2643045.73
1296	940741.22	2643936.81
1297	940724.94	2643973.98
1298	940707.21	2644010.50
1299	940688.00	2644046.27
1300	940667.41	2644081.23
1301	940648.25	2644111.15
1302	940649.06	2644111.69
1303	940628.85	2644140.93
1304	940615.62	2644158.96
1305	940623.60	2644164.97
1306	940611.12	2644181.22
1307	940603.25	2644175.08
1308	940587.35	2644194.87
1309	940562.23	2644224.18
1310	940534.59	2644253.98
1311	940505.82	2644282.65
1312	940475.91	2644310.13
1313	940444.90	2644336.43
1314	940408.83	2644364.48
1315	940371.51	2644390.88
1316	940319.99	2644423.41

Основная часть проекта планировки территории для размещения линейного объекта Ханты-Мансийского автономного округа - Югры
«Автомобильная дорога на Приобское месторождение Эргинский ЛУ».
Землепользователь: ПАО «НК «Роснефть»

1	2	3
1317	940284.59	2644443.37
1318	940248.44	2644461.89
1319	940211.55	2644478.96
1320	940174.02	2644494.54
1321	940135.91	2644508.60
1322	940111.80	2644516.59
1323	940046.03	2644537.46
1324	940045.39	2644535.55
1325	939933.86	2644570.90
1326	939934.17	2644571.86
1327	939759.77	2644627.15
1328	939518.64	2644703.62
1329	939518.33	2644702.66
1330	939403.96	2644738.92
1331	939404.56	2644740.82
1332	939258.73	2644787.05
1333	939260.25	2644791.84
1334	939241.19	2644797.86
1335	939239.67	2644793.10
1336	939081.45	2644843.25
1337	939082.97	2644848.04
1338	939063.91	2644854.08
1339	939062.41	2644849.30
1340	939026.17	2644860.80

Основная часть проекта планировки территории для размещения линейного объекта Ханты-Мансийского автономного округа - Югры
«Автомобильная дорога на Приобское месторождение Эргинский ЛУ».
Землепользователь: ПАО «НК «Роснефть»

1	2	3
1341	939025.88	2644859.83
1342	938820.97	2644924.80
1343	938820.66	2644923.84
1344	938552.84	2645008.75
1345	938553.43	2645010.66
1346	938477.19	2645034.84
1347	938478.69	2645039.61
1348	938459.65	2645045.65
1349	938458.13	2645040.87
1350	938430.49	2645049.65
1351	938430.19	2645048.69
1352	938068.96	2645163.21
1353	938069.26	2645164.17
1354	938054.02	2645169.00
1355	938055.21	2645172.80
1356	938036.17	2645178.85
1357	938034.96	2645175.05
1358	937989.20	2645189.54
1359	937989.50	2645190.50
1360	937949.48	2645203.19
1361	937809.37	2645247.60
1362	937810.56	2645251.41
1363	937791.52	2645257.46
1364	937790.31	2645253.65
1365	937708.33	2645279.64

Основная часть проекта планировки территории для
размещения линейного объекта Ханты-Мансийского
автономного округа - Югры
«Автомобильная дорога на Приобское месторождение
Эргинский ЛУ».
Землепользователь: ПАО «НК «Роснефть»

1	2	3
1366	937707.73	2645277.73
1367	937613.39	2645307.65
1368	937608.71	2645309.14
1369	937570.77	2645322.52
1370	937528.22	2645340.21
1371	937484.15	2645361.77
1372	937454.15	2645378.47
1373	937412.61	2645404.58
1374	937379.82	2645427.86
1375	937348.29	2645452.83
1376	937316.62	2645480.69
1377	937281.74	2645515.17
1378	937249.09	2645551.77
1379	937226.43	2645580.13
1380	937227.23	2645580.74
1381	937194.46	2645627.16
1382	937172.38	2645663.02
1383	937148.31	2645707.92
1384	937147.40	2645707.48
1385	937138.93	2645725.17
1386	937121.45	2645765.73
1387	937107.86	2645802.54
1388	937094.81	2645844.70
1389	937085.20	2645882.75
1390	937077.52	2645921.23

Основная часть проекта планировки территории для размещения линейного объекта Ханты-Мансийского автономного округа - Югры
«Автомобильная дорога на Приобское месторождение Эргинский ЛУ».
Землепользователь: ПАО «НК «Роснефть»

1	2	3
1391	937070.89	2645967.36
1392	937067.60	2646003.98
1393	937069.60	2646004.12
1394	937067.91	2646058.40
1395	937073.71	2646287.40
1396	937072.71	2646287.43
1397	937074.61	2646359.40
1398	937079.59	2646359.27
1399	937080.12	2646379.26
1400	937075.13	2646379.38
1401	937083.67	2646704.23
1402	937088.65	2646704.10
1403	937089.18	2646724.09
1404	937084.19	2646724.23
1405	937084.94	2646753.22
1406	937083.94	2646753.23
1407	937095.60	2647197.02
1408	937096.60	2647196.99
1409	937098.83	2647281.95
1410	937103.82	2647281.83
1411	937104.34	2647301.83
1412	937099.36	2647301.94
1413	937103.25	2647450.45
1414	937104.52	2647452.84
1415	937134.75	2647479.38

Основная часть проекта планировки территории для
размещения линейного объекта Ханты-Мансийского
автономного округа - Югры
«Автомобильная дорога на Приобское месторождение
Эргинский ЛУ».
Землепользователь: ПАО «НК «Роснефть»

1	2	3
1416	937131.83	2647483.47
1417	937123.63	2647494.89
1418	937120.62	2647499.10
1419	937111.29	2647495.64
1420	937104.55	2647500.09
1421	937114.03	2647861.69
1422	937119.04	2647861.55
1423	937119.57	2647881.55
1424	937114.56	2647881.68
1425	937116.08	2647939.66
1426	937115.08	2647939.67
1427	937121.18	2648171.57
1428	937121.45	2648208.62
1429	937119.87	2648255.31
1430	937116.00	2648303.32
1431	937109.15	2648355.64
1432	937104.33	2648383.63
1433	937105.31	2648383.83
1434	937098.62	2648416.67
1435	937084.54	2648472.82
1436	937066.29	2648530.96
1437	937044.56	2648587.92
1438	937024.77	2648632.47
1439	937005.70	2648670.65
1440	937010.13	2648672.97

Основная часть проекта планировки территории для
размещения линейного объекта Ханты-Мансийского
автономного округа - Югры
«Автомобильная дорога на Приобское месторождение
Эргинский ЛУ».
Землепользователь: ПАО «НК «Роснефть»

1	2	3
1441	937000.43	2648690.93
1442	936996.06	2648688.52
1443	936972.11	2648729.61
1444	936949.48	2648766.39
1445	936716.74	2649144.44
1446	936720.99	2649147.07
1447	936710.51	2649164.09
1448	936706.24	2649161.47
1449	936673.74	2649214.25
1450	936672.89	2649213.73
1451	936296.00	2649825.94
1452	936296.85	2649826.46
1453	936273.25	2649864.77
1454	936277.51	2649867.40
1455	936267.02	2649884.45
1456	936262.77	2649881.82
1457	936152.17	2650061.48
1458	936151.32	2650060.95
1459	936109.91	2650128.20
1460	935827.37	2650587.15
1461	935828.22	2650587.68
1462	935815.63	2650608.11
1463	935819.89	2650610.74
1464	935809.40	2650627.76
1465	935805.99	2650625.66

Основная часть проекта планировки территории для
размещения линейного объекта Ханты-Мансийского
автономного округа - Югры
«Автомобильная дорога на Приобское месторождение
Эргинский ЛУ».
Землепользователь: ПАО «НК «Роснефть»

1	2	3
1466	935749.91	2650716.77
1467	935753.31	2650718.88
1468	935748.07	2650727.39
1469	935742.83	2650735.90
1470	935738.57	2650733.28
1471	935669.37	2650845.68
1472	935670.22	2650846.20
1473	935547.56	2651045.46
1474	935545.86	2651044.40
1475	935519.90	2651087.69
1476	935492.68	2651139.01
1477	935471.61	2651184.60
1478	935453.25	2651230.28
1479	935436.28	2651279.65
1480	935420.29	2651336.53
1481	935402.76	2651423.40
1482	935399.27	2651447.76
1483	935400.27	2651447.89
1484	935398.14	2651465.47
1485	935402.12	2651465.93
1486	935400.13	2651485.41
1487	935396.15	2651485.05
1488	935393.25	2651526.27
1489	935392.24	2651526.22
1490	935391.07	2651567.57

Основная часть проекта планировки территории для
размещения линейного объекта Ханты-Мансийского
автономного округа - Югры
«Автомобильная дорога на Приобское месторождение
Эргинский ЛУ».
Землепользователь: ПАО «НК «Роснефть»

1	2	3
1491	935391.38	2651600.08
1492	935391.38	2651600.56
1493	935414.13	2652466.69
1494	935413.15	2652466.71
1495	935425.02	2652919.52
1496	935427.02	2652919.46
1497	935431.79	2653101.39
1498	935430.79	2653101.42
1499	935433.26	2653195.38
1500	935434.26	2653195.35
1501	935434.68	2653211.33
1502	935439.67	2653211.22
1503	935440.20	2653231.20
1504	935436.21	2653231.30
1505	935436.26	2653233.62
1506	935440.43	2653237.01
1507	935483.07	2653235.72
1508	935483.85	2653240.71
1509	935486.00	2653254.55
1510	935486.78	2653259.52
1511	935440.24	2653271.06
1512	935437.34	2653274.53
1513	935440.77	2653405.23
1514	935441.77	2653405.20
1515	935448.14	2653647.09

Основная часть проекта планировки территории для
размещения линейного объекта Ханты-Мансийского
автономного округа - Югры
«Автомобильная дорога на Приобское месторождение
Эргинский ЛУ».
Землепользователь: ПАО «НК «Роснефть»

1	2	3
1516	935445.13	2653647.19
1517	935448.66	2653781.12
1518	935443.64	2653781.25
1519	935450.66	2653781.07
1520	935455.65	2653780.94
1521	935460.39	2653961.87
1522	935459.40	2653961.89
1523	935459.91	2653981.89
1524	935454.92	2653982.00
1525	935458.78	2654128.96
1526	935459.66	2654172.50
1527	935459.37	2654200.74
1528	935458.24	2654230.18
1529	935456.56	2654255.52
1530	935453.16	2654290.92
1531	935449.97	2654316.11
1532	935445.32	2654346.24
1533	935438.13	2654384.17
1534	935436.16	2654383.74
1535	935430.20	2654410.46
1536	935424.04	2654435.05
1537	935411.10	2654479.85
1538	935400.21	2654512.57
1539	935403.05	2654513.56
1540	935392.47	2654542.19

Основная часть проекта планировки территории для
размещения линейного объекта Ханты-Мансийского
автономного округа - Югры
«Автомобильная дорога на Приобское месторождение
Эргинский ЛУ».
Землепользователь: ПАО «НК «Роснефть»

1	2	3
1541	935380.67	2654571.42
1542	935358.89	2654621.12
1543	935354.85	2654630.27
1544	935353.01	2654629.47
1545	935285.95	2654781.29
1546	935286.85	2654781.70
1547	935270.71	2654818.28
1548	935275.27	2654820.31
1549	935267.19	2654838.61
1550	935262.62	2654836.57
1551	935236.76	2654895.12
1552	935136.56	2655121.96
1553	935137.48	2655122.38
1554	935057.49	2655303.48
1555	935056.57	2655303.07
1556	934958.00	2655526.26
1557	934962.56	2655528.27
1558	934954.48	2655546.57
1559	934949.92	2655544.56
1560	934838.41	2655797.00
1561	934839.34	2655797.42
1562	934775.08	2655942.84
1563	934777.82	2655944.06
1564	934769.74	2655962.35
1565	934766.08	2655960.74

Основная часть проекта планировки территории для
размещения линейного объекта Ханты-Мансийского
автономного округа - Югры
«Автомобильная дорога на Приобское месторождение
Эргинский ЛУ».
Землепользователь: ПАО «НК «Роснефть»

1	2	3
1566	934688.91	2656135.44
1567	934689.83	2656135.84
1568	934635.70	2656258.40
1569	934638.44	2656259.62
1570	934630.36	2656277.91
1571	934626.70	2656276.30
1572	934606.51	2656322.04
1573	934605.60	2656321.63
1574	934583.79	2656371.71
1575	934565.51	2656419.56
1576	934549.56	2656468.84
1577	934536.72	2656516.79
1578	934525.15	2656571.71
1579	934516.62	2656628.18
1580	934511.18	2656688.02
1581	934509.40	2656751.02
1582	934511.09	2656805.16
1583	934515.21	2656854.22
1584	934518.86	2656883.55
1585	934519.85	2656883.42
1586	934531.75	2656951.23
1587	934535.67	2656950.41
1588	934539.91	2656969.54
1589	934536.02	2656970.44
1590	934537.14	2656975.24

Основная часть проекта планировки территории для
размещения линейного объекта Ханты-Мансийского
автономного округа - Югры
«Автомобильная дорога на Приобское месторождение
Эргинский ЛУ».
Землепользователь: ПАО «НК «Роснефть»

1	2	3
1591	934553.98	2657036.92
1592	934568.93	2657081.61
1593	934642.69	2657285.78
1594	934641.76	2657286.13
1595	934673.35	2657373.59
1596	934672.42	2657373.94
1597	934718.96	2657502.77
1598	934719.91	2657502.43
1599	934753.88	2657596.48
1600	934769.16	2657638.80
1601	934768.23	2657639.14
1602	934805.61	2657742.60
1603	934807.50	2657741.90
1604	934846.23	2657849.13
1605	934845.30	2657849.46
1606	934891.50	2657977.36
1607	934890.55	2657977.71
1608	934958.50	2658165.81
1609	934960.39	2658165.11
1610	935064.02	2658451.95
1611	935063.09	2658452.30
1612	935285.66	2659068.29
1613	935286.59	2659067.97
1614	935319.56	2659159.20

Основная часть проекта планировки территории для размещения линейного объекта Ханты-Мансийского автономного округа - Югры
«Автомобильная дорога на Приобское месторождение Эргинский ЛУ».
Землепользователь: ПАО «НК «Роснефть»

1	2	3
1615	935324.26	2659157.48
1616	935331.05	2659176.30
1617	935326.34	2659177.99
1618	935387.16	2659346.34
1619	935390.93	2659344.99
1620	935397.73	2659363.79
1621	935393.97	2659365.16
1622	935441.87	2659497.75
1623	935444.70	2659496.72
1624	935505.19	2659664.13
1625	935508.24	2659672.59
1626	935504.49	2659673.96
1627	935595.54	2659926.02
1628	935597.42	2659925.32
1629	935655.53	2660086.14
1630	935652.71	2660087.17
1631	935723.38	2660282.78
1632	935726.21	2660281.76
1633	935791.45	2660465.25
1634	935790.51	2660465.54
1635	935800.77	2660500.64
1636	935811.60	2660544.01
1637	935823.27	2660603.84
1638	935827.23	2660603.18
1639	935830.32	2660623.34

Основная часть проекта планировки территории для
размещения линейного объекта Ханты-Мансийского
автономного округа - Югры
«Автомобильная дорога на Приобское месторождение
Эргинский ЛУ».
Землепользователь: ПАО «НК «Роснефть»

1	2	3
1640	935826.38	2660623.91
1641	935828.43	2660639.01
1642	935831.34	2660664.25
1643	935835.28	2660714.88
1644	935836.66	2660777.84
1645	935834.67	2660777.82
1646	935834.59	2660782.91
1647	935833.04	2660826.47
1648	935829.35	2660874.68
1649	935831.35	2660874.87
1650	935806.93	2661166.83
1651	935810.91	2661167.16
1652	935809.25	2661187.10
1653	935805.26	2661186.76
1654	935802.42	2661220.64
1655	935801.43	2661220.55
1656	935786.00	2661404.91
1657	935790.98	2661405.34
1658	935789.31	2661425.25
1659	935784.33	2661424.84
1660	935782.92	2661441.79
1661	935781.92	2661441.70
1662	935767.50	2661614.09
1663	935768.49	2661614.18
1664	935749.75	2661838.38

Основная часть проекта планировки территории для размещения линейного объекта Ханты-Мансийского автономного округа - Югры
«Автомобильная дорога на Приобское месторождение Эргинский ЛУ».
Землепользователь: ПАО «НК «Роснефть»

1	2	3
1665	935754.72	2661838.81
1666	935753.06	2661858.75
1667	935749.07	2661858.41
1668	935739.23	2661976.00
1669	935737.24	2661975.82
1670	935725.82	2662112.33
1671	935728.44	2662112.64
1672	935720.93	2662202.31
1673	935725.92	2662202.74
1674	935724.24	2662222.66
1675	935719.26	2662222.25
1676	935704.28	2662401.63
1677	935709.26	2662402.03
1678	935707.59	2662421.97
1679	935702.61	2662421.54
1680	935675.10	2662750.41
1681	935680.09	2662750.81
1682	935678.42	2662770.75
1683	935673.43	2662770.34
1684	935671.36	2662795.25
1685	935670.35	2662795.17
1686	935650.95	2663027.34
1687	935648.25	2663093.99
1688	935649.19	2663131.26

Основная часть проекта планировки территории для
размещения линейного объекта Ханты-Мансийского
автономного округа - Югры
«Автомобильная дорога на Приобское месторождение
Эргинский ЛУ».
Землепользователь: ПАО «НК «Роснефть»

1	2	3
1689	935650.19	2663131.21
1690	935653.51	2663174.20
1691	935663.45	2663241.07
1692	935668.35	2663240.12
1693	935672.28	2663259.18
1694	935667.40	2663260.25
1695	935668.46	2663265.04
1696	935674.22	2663288.85
1697	935686.77	2663332.14
1698	935701.77	2663374.65
1699	935720.41	2663418.89
1700	935719.50	2663419.32
1701	935792.89	2663561.70
1702	935793.77	2663561.24
1703	935803.99	2663580.72
1704	935807.54	2663578.87
1705	935816.81	2663596.58
1706	935813.27	2663598.43
1707	935891.74	2663748.11
1708	935890.86	2663748.57
1709	936012.06	2663979.73
1710	936012.94	2663979.27
1711	936026.42	2664004.95
1712	936030.84	2664002.63
1713	936040.12	2664020.34

Основная часть проекта планировки территории для размещения линейного объекта Ханты-Мансийского автономного округа - Югры «Автомобильная дорога на Приобское месторождение Эргинский ЛУ».

Землепользователь: ПАО «НК «Роснефть»

1	2	3
1714	936035.69	2664022.68
1715	936084.45	2664115.67
1716	936082.69	2664116.59
1717	936183.90	2664309.66
1718	936184.78	2664309.20
1719	936242.37	2664419.02
1720	936243.25	2664418.56
1721	936258.58	2664447.79
1722	936261.23	2664446.39
1723	936270.52	2664464.10
1724	936266.98	2664465.98
1725	936333.38	2664592.62
1726	936334.27	2664592.16
1727	936339.37	2664601.89
1728	936342.92	2664600.04
1729	936352.19	2664617.75
1730	936348.65	2664619.62
1731	936358.41	2664638.20
1732	936357.52	2664638.67
1733	936400.32	2664721.87
1734	936415.85	2664756.07
1735	936427.14	2664783.26
1736	936439.71	2664816.47
1737	936450.16	2664847.22
1738	936456.19	2664866.61

Основная часть проекта планировки территории для размещения линейного объекта Ханты-Мансийского автономного округа - Югры
«Автомобильная дорога на Приобское месторождение Эргинский ЛУ».
Землепользователь: ПАО «НК «Роснефть»

1	2	3
1739	936455.23	2664866.90
1740	936470.05	2664921.70
1741	936486.99	2665002.10
1742	936495.58	2665073.64
1743	936498.75	2665130.39
1744	936499.09	2665169.97
1745	936500.07	2665169.98
1746	936496.96	2665238.99
1747	936488.73	2665310.62
1748	936486.76	2665310.32
1749	936484.04	2665327.37
1750	936464.53	2665425.92
1751	936465.51	2665426.13
1752	936396.98	2665762.22
1753	936400.89	2665763.00
1754	936396.90	2665782.61
1755	936392.97	2665781.80
1756	936380.99	2665840.60
1757	936380.01	2665840.40
1758	936329.06	2666090.25
1759	936330.02	2666090.47
1760	936320.65	2666136.51
1761	936325.54	2666137.51
1762	936321.55	2666157.10
1763	936316.64	2666156.10

Основная часть проекта планировки территории для размещения линейного объекта Ханты-Мансийского автономного округа - Югры «Автомобильная дорога на Приобское месторождение Эргинский ЛУ».

Землепользователь: ПАО «НК «Роснефть»

1	2	3
1764	936276.07	2666355.02
1765	936280.00	2666355.83
1766	936276.01	2666375.41
1767	936272.08	2666374.61
1768	936239.73	2666533.35
1769	936238.74	2666533.16
1770	936214.76	2666650.75
1771	936215.74	2666650.94
1772	936173.58	2666857.67
1773	936165.14	2666905.18
1774	936158.83	2666955.03
1775	936155.19	2667003.15
1776	936153.89	2667057.31
1777	936155.67	2667112.92
1778	936157.32	2667136.01
1779	936158.20	2667145.83
1780	936159.20	2667145.72
1781	936164.74	2667192.63
1782	936179.82	2667273.87
1783	936178.86	2667274.11
1784	936196.05	2667338.83
1785	936209.83	2667380.95
1786	936227.34	2667426.98
1787	936257.01	2667492.47
1788	936256.11	2667492.91

Основная часть проекта планировки территории для
размещения линейного объекта Ханты-Мансийского
автономного округа - Югры
«Автомобильная дорога на Приобское месторождение
Эргинский ЛУ».
Землепользователь: ПАО «НК «Роснефть»

1	2	3
1789	936283.04	2667543.35
1790	936303.84	2667578.02
1791	936304.69	2667577.49
1792	936314.28	2667592.48
1793	936318.47	2667589.76
1794	936329.32	2667606.57
1795	936325.97	2667608.74
1796	936342.26	2667633.92
1797	936344.98	2667638.13
1798	936343.31	2667639.21
1799	936498.05	2667878.55
1800	936498.89	2667878.01
1801	936561.88	2667975.43
1802	936562.72	2667974.87
1803	936647.98	2668106.72
1804	936647.12	2668107.26
1805	936989.78	2668637.19
1806	937003.77	2668659.66
1807	937030.93	2668708.67
1808	937053.06	2668755.67
1809	937070.57	2668799.68
1810	937086.39	2668847.56
1811	937094.54	2668877.01
1812	937095.50	2668876.77
1813	937100.31	2668896.59

Основная часть проекта планировки территории для
размещения линейного объекта Ханты-Мансийского
автономного округа - Югры
«Автомобильная дорога на Приобское месторождение
Эргинский ЛУ».
Землепользователь: ПАО «НК «Роснефть»

1	2	3
1814	937107.34	2668930.55
1815	937111.29	2668929.83
1816	937114.76	2668950.02
1817	937110.81	2668950.66
1818	937112.35	2668960.75
1819	937111.36	2668960.88
1820	937116.07	2668999.30
1821	937119.53	2669052.16
1822	937119.39	2669110.21
1823	937117.08	2669147.84
1824	937111.79	2669194.40
1825	937106.16	2669228.58
1826	937095.76	2669276.35
1827	937088.93	2669301.94
1828	937093.74	2669303.33
1829	937087.89	2669322.97
1830	937083.11	2669321.48
1831	937071.43	2669356.23
1832	937053.03	2669402.63
1833	937035.02	2669441.43
1834	937012.98	2669482.80
1835	936987.50	2669524.53
1836	936967.97	2669553.13
1837	936968.79	2669553.72

Основная часть проекта планировки территории для
размещения линейного объекта Ханты-Мансийского
автономного округа - Югры
«Автомобильная дорога на Приобское месторождение
Эргинский ЛУ».
Землепользователь: ПАО «НК «Роснефть»

1	2	3
1838	936943.60	2669587.10
1839	936947.52	2669590.21
1840	936934.53	2669606.10
1841	936930.70	2669602.90
1842	936900.27	2669637.24
1843	936870.90	2669667.02
1844	936860.52	2669676.82
1845	936827.60	2669705.81
1846	936784.02	2669740.28
1847	936782.79	2669738.70
1848	936675.35	2669822.09
1849	936675.97	2669822.87
1850	936530.59	2669935.68
1851	936531.21	2669936.47
1852	936501.19	2669959.77
1853	936503.63	2669962.94
1854	936487.84	2669975.19
1855	936485.38	2669972.02
1856	936481.43	2669975.09
1857	936480.81	2669974.31
1858	936374.94	2670056.46
1859	936374.32	2670055.67
1860	936199.72	2670191.17
1861	936200.34	2670191.96
1862	936157.68	2670225.07

Основная часть проекта планировки территории для
размещения линейного объекта Ханты-Мансийского
автономного округа - Югры
«Автомобильная дорога на Приобское месторождение
Эргинский ЛУ».
Землепользователь: ПАО «НК «Роснефть»

1	2	3
1863	936110.91	2670261.94
1864	936073.73	2670294.22
1865	936036.14	2670330.43
1866	935995.31	2670374.53
1867	935966.35	2670409.36
1868	935954.26	2670424.91
1869	935953.46	2670424.32
1870	935924.59	2670464.28
1871	935905.59	2670493.08
1872	935887.61	2670522.55
1873	935881.68	2670532.77
1874	935883.42	2670533.78
1875	935872.44	2670553.57
1876	935857.89	2670581.49
1877	935841.82	2670615.24
1878	935826.66	2670650.49
1879	935814.23	2670682.63
1880	935807.64	2670701.16
1881	935795.29	2670739.58
1882	935785.03	2670776.55
1883	935783.09	2670776.04
1884	935777.02	2670800.96
1885	935767.21	2670849.26
1886	935763.06	2670874.57
1887	935765.03	2670874.87

Основная часть проекта планировки территории для
размещения линейного объекта Ханты-Мансийского
автономного округа - Югры
«Автомобильная дорога на Приобское месторождение
Эргинский ЛУ».
Землепользователь: ПАО «НК «Роснефть»

1	2	3
1888	935762.04	2670896.32
1889	935758.25	2670930.55
1890	935755.55	2670966.85
1891	935754.16	2671006.18
1892	935754.33	2671045.55
1893	935755.16	2671070.36
1894	935759.14	2671070.22
1895	935759.87	2671090.20
1896	935755.87	2671090.34
1897	935759.43	2671190.28
1898	935757.43	2671190.36
1899	935768.83	2671510.18
1900	935769.83	2671510.14
1901	935775.25	2671662.05
1902	935776.25	2671662.02
1903	935777.41	2671695.00
1904	935781.41	2671694.85
1905	935782.12	2671714.85
1906	935777.13	2671715.03
1907	935788.09	2672022.53
1908	935795.90	2672028.63
1909	935819.11	2672023.45
1910	935820.50	2672028.26
1911	935823.53	2672038.85
1912	935824.90	2672043.67

Основная часть проекта планировки территории для
размещения линейного объекта Ханты-Мансийского
автономного округа - Югры
«Автомобильная дорога на Приобское месторождение
Эргинский ЛУ».
Землепользователь: ПАО «НК «Роснефть»

1	2	3
1913	935793.23	2672055.14
1914	935789.45	2672061.27
1915	935791.19	2672109.80
1916	935790.19	2672109.83
1917	935797.84	2672324.70
1918	935798.84	2672324.68
1919	935802.83	2672436.60
1920	935801.83	2672436.65
1921	935806.92	2672579.56
1922	935807.92	2672579.53
1923	935808.92	2672607.51
1924	935812.92	2672607.37
1925	935813.63	2672627.37
1926	935809.63	2672627.52
1927	935814.68	2672769.42
1928	935813.69	2672769.47
1929	935825.84	2673110.27
1930	935827.84	2673110.21
1931	935835.31	2673320.08
1932	935839.31	2673319.95
1933	935840.02	2673339.93
1934	935835.04	2673340.11
1935	935836.42	2673379.09
1936	935835.42	2673379.12
1937	935846.45	2673688.95

Основная часть проекта планировки территории для
размещения линейного объекта Ханты-Мансийского
автономного округа - Югры
«Автомобильная дорога на Приобское месторождение
Эргинский ЛУ».
Землепользователь: ПАО «НК «Роснефть»

1	2	3
1938	935847.45	2673688.92
1939	935850.66	2673778.87
1940	935854.21	2673878.81
1941	935855.32	2673927.46
1942	935853.81	2673967.32
1943	935854.80	2673967.40
1944	935848.49	2674031.67
1945	935852.46	2674032.11
1946	935850.37	2674051.98
1947	935845.40	2674051.45
1948	935841.83	2674085.28
1949	935842.83	2674085.37
1950	935824.97	2674254.47
1951	935823.98	2674254.35
1952	935788.80	2674587.52
1953	935789.79	2674587.64
1954	935778.56	2674694.05
1955	935783.53	2674694.58
1956	935781.44	2674714.48
1957	935777.46	2674714.04
1958	935770.83	2674776.71
1959	935769.83	2674776.60
1960	935718.38	2675263.94
1961	935723.35	2675264.47
1962	935721.26	2675284.36

Основная часть проекта планировки территории для размещения линейного объекта Ханты-Мансийского автономного округа - Югры «Автомобильная дорога на Приобское месторождение Эргинский ЛУ».

Землепользователь: ПАО «НК «Роснефть»

1	2	3
1963	935716.29	2675283.84
1964	935683.74	2675592.14
1965	935682.75	2675592.04
1966	935651.36	2675889.42
1967	935652.35	2675889.52
1968	935632.93	2676073.52
1969	935631.94	2676073.42
1970	935627.41	2676116.19
1971	935621.21	2676159.82
1972	935617.25	2676179.93
1973	935607.36	2676219.73
1974	935596.54	2676253.92
1975	935589.49	2676273.16
1976	935591.34	2676273.87
1977	935583.21	2676293.89
1978	935587.81	2676295.85
1979	935579.34	2676314.77
1980	935574.81	2676312.67
1981	935567.65	2676327.49
1982	935537.89	2676380.33
1983	935512.39	2676417.70
1984	935486.88	2676449.96
1985	935466.38	2676473.02
1986	935453.53	2676486.35
1987	935423.59	2676514.54

Основная часть проекта планировки территории для
размещения линейного объекта Ханты-Мансийского
автономного округа - Югры
«Автомобильная дорога на Приобское месторождение
Эргинский ЛУ».
Землепользователь: ПАО «НК «Роснефть»

1	2	3
1988	935394.28	2676538.80
1989	935393.05	2676537.21
1990	935355.59	2676564.12
1991	935336.57	2676576.23
1992	935292.06	2676603.23
1993	935291.54	2676602.37
1994	935070.06	2676736.70
1995	935070.58	2676737.56
1996	934906.40	2676837.13
1997	934906.92	2676837.98
1998	934744.45	2676936.52
1999	934747.55	2676941.66
2000	934730.46	2676952.02
2001	934727.86	2676947.77
2002	934687.67	2676972.13
2003	934686.63	2676970.43
2004	934650.82	2676993.01
2005	934618.73	2677015.63
2006	934592.38	2677036.09
2007	934569.13	2677055.69
2008	934540.27	2677082.30
2009	934509.45	2677113.93
2010	934474.37	2677154.75
2011	934439.86	2677197.76
2012	934362.51	2677294.22

Основная часть проекта планировки территории для размещения линейного объекта Ханты-Мансийского автономного округа - Югры
«Автомобильная дорога на Приобское месторождение Эргинский ЛУ».
Землепользователь: ПАО «НК «Роснефть»

1	2	3
2013	934361.62	2677297.65
2014	934371.57	2677373.05
2015	934366.63	2677373.94
2016	934354.81	2677376.09
2017	934349.90	2677376.98
2018	934340.28	2677337.85
2019	934329.50	2677335.41
2020	934007.52	2677736.92
2021	934008.30	2677737.54
2022	933972.65	2677782.02
2023	933975.77	2677784.51
2024	933963.26	2677800.13
2025	933960.14	2677797.62
2026	933838.12	2677949.77
2027	933839.68	2677951.01
2028	933843.58	2677954.15
2029	933818.15	2677985.85
2030	933813.72	2678016.16
2031	933788.46	2678047.67
2032	933753.56	2678055.22
2033	933722.42	2678094.07
2034	933718.29	2678134.46
2035	933692.38	2678166.79
2036	933668.51	2678172.49
2037	933629.08	2678221.64

ДОКУМЕНТАЦИЯ

по планировке территории, на которой предусматривается размещение линейного объекта регионального значения «Автомобильная дорога на Приобское месторождение Эргинский ЛУ».

I. Проект планировки территории

1. Положения о характеристиках планируемого развития территории

1.1 Общие положения

Проект планировки территории для линейного объекта регионального значения «Автомобильная дорога на Приобское месторождение Эргинский ЛУ» подготовлен на основании:

- Градостроительного кодекса Российской Федерации;
- Земельного кодекса Российской Федерации;
- Приказа Департамента строительства, архитектуры и ЖКХ Ханты-Мансийского автономного округа - Югры от 01.06.2018г. № 67-н «О подготовке документации по планировке территории, на которой предусматривается размещение линейного объекта регионального значения «Автомобильная дорога на Приобское месторождение Эргинский ЛУ»;
- технического задания на разработку, согласование и утверждение Документации по планировке территории по объекту: «Автомобильная дорога на Приобское месторождение Эргинский ЛУ»;
- инженерных изысканий, выполненных ПАО «Гипротюменнефтегаз».

Проект планировки территории для размещения объекта регионального значения «Автомобильная дорога на Приобское месторождение Эргинский ЛУ» расположенного на территории Ханты – Мансийского автономного округа – Югры, Ханты-Мансийского района, представлен в приложении № 1 к настоящей документации.

2. Положение о размещении линейных объектов

2.1 Наименование, основные характеристики и назначение планируемого для размещения линейного объекта

Проектом предусматривается строительство автомобильной дороги на Приобское месторождение Эргинский ЛУ технической категории III-в, общей протяженностью 56,739 км. Автомобильная дорога предназначена для организации

бесперебойного движения технологического транспорта на Приобское месторождение Эргинский ЛУ.

Начало проектируемой автодороги ПК0 соответствует существующей автодороге общего пользования регионального значения Ханты-Мансийского автономного округа – Югры «ЮГРА» (г. Ханты-Мансийск – пгт. Таллинка) на км 29+115.

Конец автодороги ПК 564+73,43 соответствует подъезду к подстанции трансформаторной в районе ДНС с УПСВ Эргинского месторождения.

Проектируемая автодорога по расположению относится к межплощадочным дорогам по назначению – к основным, по срокам использования - к постоянным. Техническая категория автодороги принята по заданию заказчика и в соответствии с п. 7.2.2 СП 37.13330.2012 – III-в.

При проектировании элементов продольных и поперечных профилей автомобильной дороги, конструкции дорожных одежд принимаются автомобили с расчетной шириной 2,5 м.

В районе примыкания автомобильной дороги на Приобское месторождение (Эргинский ЛУ) к автомобильной дороге регионального значения (Югра) на участке г. Ханты-Мансийск – ПГТ Талинка предусмотрено размещение площадки КПП, а также 2 временных городка строителей и 3 площадки складирования леса.

2.2 Перечень субъектов Российской Федерации и муниципальных районов, на территориях которых устанавливается зона планируемого размещения линейного объекта

В административном отношении район работ расположен на территории Ханты-Мансийского района Ханты-Мансийского автономного округа-Югра Тюменской области РФ на землях территориального отдела (ТО) Самаровское лесничество.

2.3 Перечень координат характерных точек границ зон планируемого размещения объекта

Каталог координат характерных точек устанавливаемых красных линий и поворотных точек зоны планируемого размещения линейного объекта регионального значения «Автомобильная дорога на Приобское месторождение Эргинский ЛУ», расположенного на территории расположенного на территории Ханты – Мансийского автономного округа – Югры, Ханты-Мансийского района, представлен в приложении № 1 к настоящей документации.

2.4 Перечень координат характерных точек границ зон планируемого размещения линейных объектов, подлежащих переносу (переустройству) из зон планируемого размещения объекта

Проектом планировки территории не предусматривается перенос (переустройство) линейных объектов из зон планируемого размещения объекта.

2.5 Предельные параметры разрешенного строительства, реконструкции объектов капитального строительства, входящих в состав линейного объекта в границах зон его планируемого размещения

Границы зон планируемого размещения линейных объектов определены в данном проекте из расчета потребности отвода земельных участков, необходимых для размещения линейных объектов.

Красные линии, обозначающие границы территорий, предназначенных для строительства, реконструкции линейных объектов, устанавливаются по границам зон планируемого размещения линейных объектов.

Расчет полосы отвода земельных участков для выполнения работ по строительству проектируемого объекта производится с учетом действующих норм отвода земель.

Площадь зоны планируемого размещения объекта составляет 201,2470 га.

2.6 Информация о необходимости осуществления мероприятий по сохранению объектов культурного наследия от возможного негативного воздействия в связи с размещением линейного объекта

На участках строительства нет объектов историко-культурного наследия (ИКН), внесенных в Реестр объектов культурного наследия ХМАО-Югры, выявленные объекты культурного наследия и объекты, обладающие признаками объекта культурного наследия, отсутствуют.

Испрашиваемая территория для размещения объекта регионального значения «Автомобильная дорога на Приобское месторождение Эргинский ЛУ» расположена вне зон охраны/защитных зон объектов культурного наследия.

2.7 Информация о необходимости осуществления мероприятий по охране окружающей среды

С целью уменьшения загрязнения атмосферного воздуха вредными веществами, выбрасываемыми двигателями внутреннего сгорания строительной и транспортной техники осуществляются следующие мероприятия:

- комплектация парка техники строительными машинами с силовыми установками, обеспечивающими минимальные удельные выбросы загрязняющих веществ в атмосферу;
- осуществление запуска и прогрева двигателей транспортных средств по утверждённому графику с обязательной диагностикой выхлопа загрязняющих веществ;
- запрет на оставление техники, не задействованной в технологии строительства с работающими двигателями в ночное время;
- движение транспорта по запланированной схеме, недопущение неконтролируемых поездок.

С целью уменьшения загрязнения атмосферного воздуха и предотвращения аварийных ситуаций при эксплуатации предусмотрены технические решения, позволяющие свести до минимума вредное воздействие на атмосферный воздух.

Технические решения, предусмотренные проектом, представлены комплексом технологических, технических и организационных мероприятий, направленных, в первую очередь, на повышение эксплуатационной надежности, противопожарной и экологической безопасности и обеспечивают минимальные потери углеводородного сырья.

Технологическая схема и комплектация основного оборудования гарантируют непрерывность производственного процесса за счет создания необходимого запаса вспомогательных материалов и оснащения технологического оборудования системами автоматического регулирования, блокировки и сигнализации.

Для уменьшения выделений взрывоопасных и вредных паров и газов в производственные помещения проектируется система вытяжной вентиляции.

Проектируемые объекты и сооружения размещаются на безопасном расстоянии от смежных предприятий и при аварии, взрыве или пожаре не могут для них представлять серьезной опасности. В целях предотвращения разлива нефти кустовые площадки имеют обвалование, а площадки наружных технологических установок – бордюрное ограждение.

Технологическое оборудование выбрано в соответствии с заданными теплотехническими параметрами, по возможности размещено на открытых площадках, что уменьшает вероятность образования взрывоопасных смесей.

Вся аппаратура, в которой может возникнуть давление, превышающее расчетное, оснащена предохранительными клапанами.

2.8 Информация о необходимости осуществления мероприятий по защите территорий от чрезвычайных ситуаций природного и техногенного характера, в том числе по обеспечению пожарной безопасности и гражданской обороне

Пожарная безопасность проектируемых объектов обеспечивается предусмотренными настоящим проектом системами предотвращения пожара и противопожарной защиты.

Технологические решения проекта разработаны на основании технического задания. При проектировании в обязательном порядке выполнены требования

действующих на территории Российской Федерации нормативных документов в том числе:

- Федерального закона от 22 июля 2008 года № 123-ФЗ «Технический регламент о требованиях пожарной безопасности»;
- сводов правил системы и национальных стандартов, включенных в «Перечень документов в области стандартизации, в результате применения которых на добровольной основе обеспечивается соблюдение требований Федерального закона от 22 июля 2008 года № 123-ФЗ «Технический регламент о требованиях пожарной безопасности», утверждённый приказом Федерального агентства по техническому регулированию и метрологии от 16 апреля 2014 г. № 474;
- Федерального закона от 30 декабря 2009 года № 384-ФЗ «Технический регламент о безопасности зданий и сооружений»;
- сводов правил, национальных стандартов, включенных в «Перечень национальных стандартов и сводов правил (частей таких стандартов и сводов правил), в результате применения которых на обязательной основе обеспечивается соблюдение требований Федерального закона от 30 декабря 2009 г. № 384-ФЗ «Технический регламент о безопасности зданий и сооружений», утверждённый постановлением Правительства Российской Федерации от 26 декабря 2014 г. № 1521.

Для обеспечения противопожарной защиты предусмотренных настоящим проектом объектов предусмотрено:

применяемые блочные здания выполняется заводом-изготовителем из негорючих строительных материалов;

в качестве утеплителя в ограждающих конструкциях блочных зданий заводом-изготовителем применяется негорючий материал;

применение первичных средств пожаротушения;

применение автоматических установок пожаротушения и пожарной сигнализации в блочных зданиях.

Проектируемая автомобильная дорога размещается на безопасном расстоянии от смежных предприятий и при аварии не может для них представлять серьезной опасности.

Ближайший населенный пункт от начала трассы – г. Ханты-Мансийск, находится на расстоянии 17,7 км к северо-востоку по воздушной прямой. Конец трассы автодороги расположен в 27,7 км юго-восточнее г. Ханты-Мансийск и в 16,7 км северо-западнее пос. Тюли по воздушной прямой.

Проектируемая автодорога частично проходит в лесной местности. Предусмотрена вырубка деревьев и кустарников в пределах полосы отвода.

Подъезды пересекают существующие линии электропередачи ВЛ 6 кВ, ВЛ 35 кВ, ВЛ 110 кВ.

Переустройство линий электропередач не требуется так как, габарит между дорогой и проводами ВЛ соответствует нормам.

Проектной документацией предусмотрено устройство 1 примыкания тип 3-Б-2 и 6 съездов на зимники тип 4-Б-2 в одном уровне.

В соответствии с указаниями ГОСТ Р 52289 предусмотрено обустройство примыканий в части безопасности дорожного движения:

установка направляющих устройств в виде полимерных столбиков;
установка боковых дорожных односторонних ограждений барьерного типа;
на подходах к примыканию расставляются дорожные знаки на металлических стойках.

Конструкция сигнальных столбиков (тип С1) принята в соответствии с ГОСТ Р 50970. Класс сигнальных столбиков по устойчивости к статической нагрузке по ГОСТ Р 50970 соответствует ВД0. По способу крепления корпуса столбика к удерживающему устройству, сигнальные столбики относятся к несъемным. Световозвращатели, размещаемые на сигнальных столбиках, соответствуют требованиям ГОСТ Р 50971.

Расстановка дорожных знаков на примыканиях, их номера приняты по ГОСТ Р 52289, размеры по ГОСТ Р 52290.

На закруглениях предусмотрена установка сигнальных столбиков на расстоянии 0,35 м от бровки земляного полотна и не менее 1,0 м от кромки проезжей части. Расстояние между столбиками в пределах кривых согласно п. 8.2.2 ГОСТ Р 52289 принято 3 м..

II. Проект межевания территории

Проект планировки территории является основанием для разработки проекта межевания территории.

Проект межевания территории выполнен по результатам анализа ранее созданных и ранее сформированных земельных участков в границах межевания согласно разработанному проекту планировки.

Проектом межевания определены площади и границы земельных участков под строительство объектов.

В соответствии со статьей 43 Градостроительного кодекса Российской Федерации проект межевания территории разрабатывается в целях определения местоположения границ, образуемых и изменяемых земельных участков, предназначенных для размещения объектов капитального строительства регионального значения.

Задачей проекта является реализация проектных решений по проекту «Автомобильная дорога на Приобское месторождение Эргинский ЛУ».

Общая площадь земель, необходимых для строительства и эксплуатации проектируемых объектов составляет 124,0258 га.

Проект межевания территории для размещения линейного объекта регионального значения «Автомобильная дорога на Приобское месторождение Эргинский ЛУ» представлен в приложении № 2 к настоящей документации.

Каталог координат характерных точек границ образуемых земельных участков линейного объекта регионального значения «Автомобильная дорога на Приобское месторождение Эргинский ЛУ» представлен в приложении № 2 к настоящей документации.

Объект «Автомобильная дорога на Приобское месторождение Эргинский ЛУ» расположен в границах кадастрового квартала:

Способ образования земельных участков:

1. Образование земельных участков путем раздела исходного земельного участка с кадастровым номером 86:02:0000000:6726 сохранением исходного в измененных границах;
2. Образование земельных участков из государственной и муниципальной собственности.

Экспликация образованных земельных участков и их частей

№ п/п	Условный № ЗУ	Категория земель	Наименование	Вид разрешенного использования	Площадь ЗУ, га
1	2	3	4	5	6
1	:6726:ЗУ 1	Земли лесного фонда	«Автомобильная дорога на Приобское месторождение Эргинский ЛУ».	Выполнение работ по геологическому изучению недр, разработка месторождений полезных ископаемых, заготовка древесины.	0.3722
2	:6726:ЗУ 2	Земли лесного фонда			5.9804
3	:6726:ЗУ 3	Земли лесного фонда			2.4012
4	:6726:ЗУ 4	Земли лесного фонда			92.2749
5	:6726:ЗУ 5	Земли лесного фонда			7.4975
6	:ЗУ1	Земли лесного фонда			3.2019
7	:ЗУ2	Земли лесного фонда			6.0037
8	:ЗУ3	Земли лесного фонда	«Автомобильная дорога на Приобское месторождение Эргинский ЛУ».	Выполнение работ по геологическому изучению недр, разработка месторождений полезных ископаемых, заготовка древесины.	3.2021
9	:ЗУ4	Земли лесного фонда			3.0919
Всего:					124.0258

Границы и координаты земельных участков, необходимых для строительства и эксплуатации линейных объектов, в графических материалах проекта определены в МСК - 86.





Границы территорий объектов культурного наследия и границы зон действия публичных сервитутов в районе работ отсутствуют, и их отображение в проекте межевания территории не требуется.

Проектом планировки территории определены красные линии в соответствии с приказом Министерства строительства и жилищно-коммунального хозяйства Российской Федерации от 25 апреля 2017 года № 742/пр «О порядке установления и отображения красных линий, обозначающих границы территорий, занятых линейными объектами и (или) предназначенных для размещения линейных объектов».

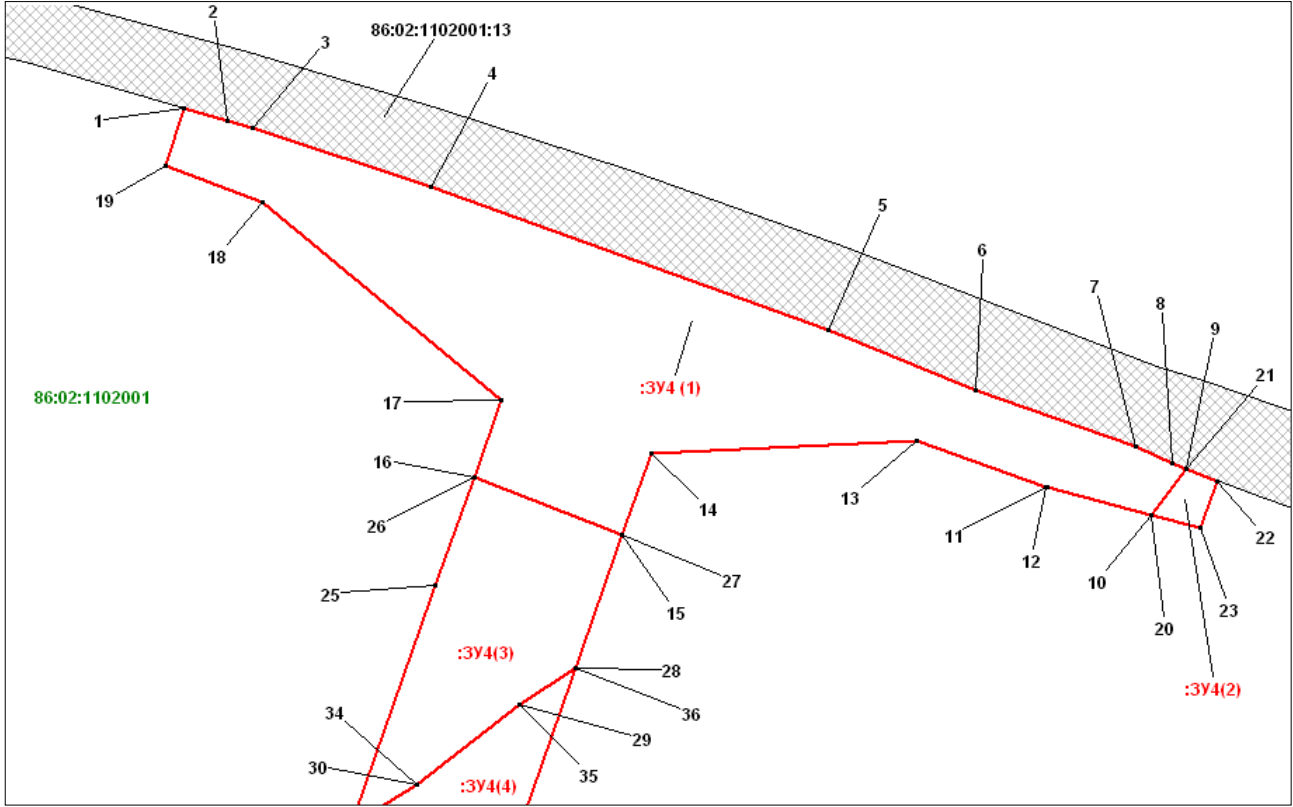
Проект межевания территории для размещения линейного
объекта Ханты-Мансийского автономного округа - Югры
«Автомобильная дорога на Приобское месторождение
Эргинский ЛУ».

Землепользователь: ПАО «НК «Роснефть»

Приложение 2
к постановлению Правительства
Ханты-Мансийского
автономного округа – Югры
от 22.06.2018 № 79-н

Условные обозначения:	
	- граница образуемого земельного участка
	- граница земельных участков по сведениям ГКН
	- граница изменяемого земельного участка
:3У1	- условный номер образуемого земельного участка
:316	- кадастровый номер земельных участков по сведениям ГКН
86:02:0000000:6736	- кадастровый номер изменяемого земельного участка
<u>86:02:1102001</u>	- номер и граница кадастрового квартала
	- поворотная точка образуемого земельного участка

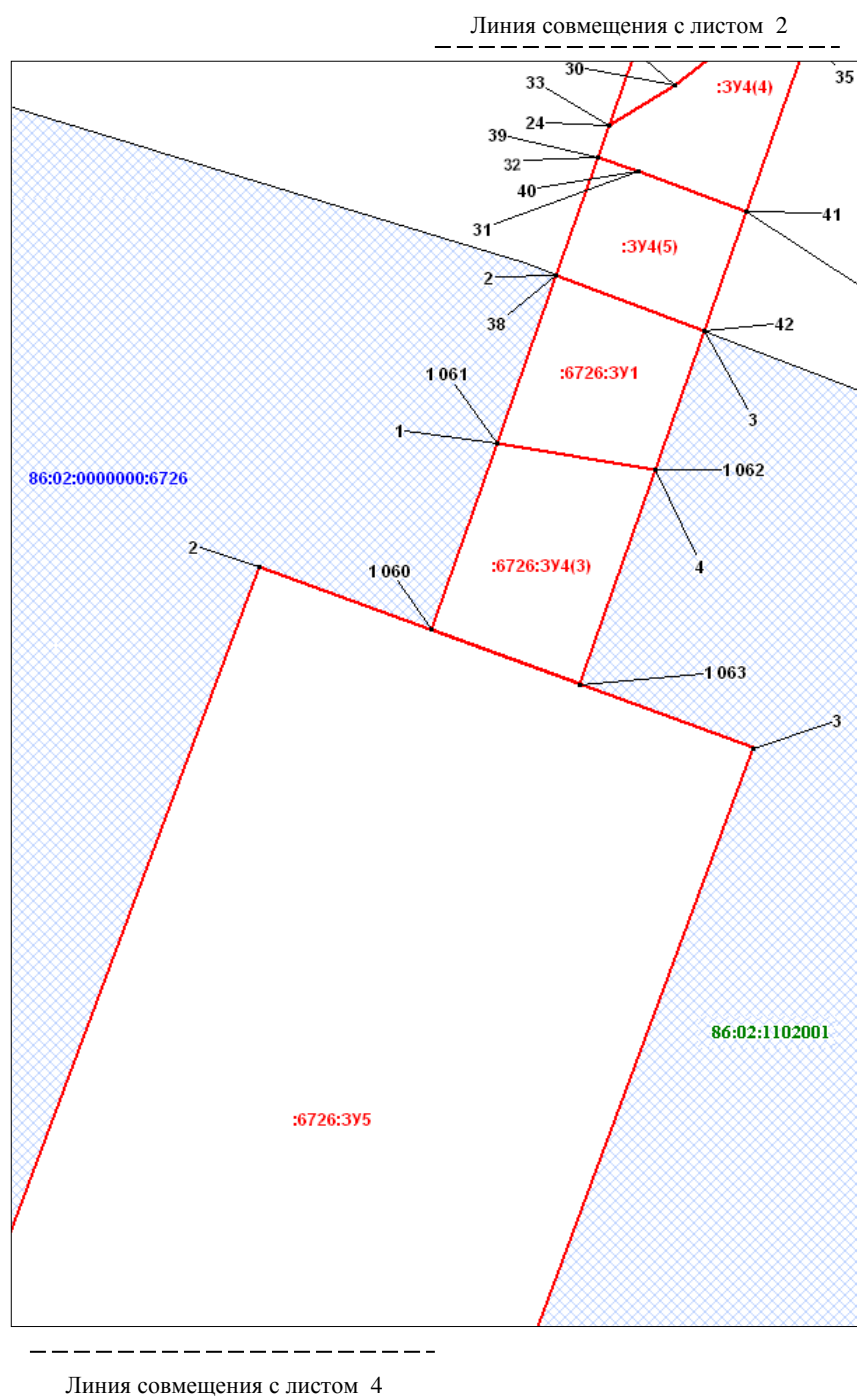
Проект межевания территории для размещения линейного
объекта Ханты-Мансийского автономного округа - Югры
«Автомобильная дорога на Приобское месторождение
Эргинский ЛУ».
Землепользователь: ПАО «НК «Роснефть»



Линия совмещения с листом 3

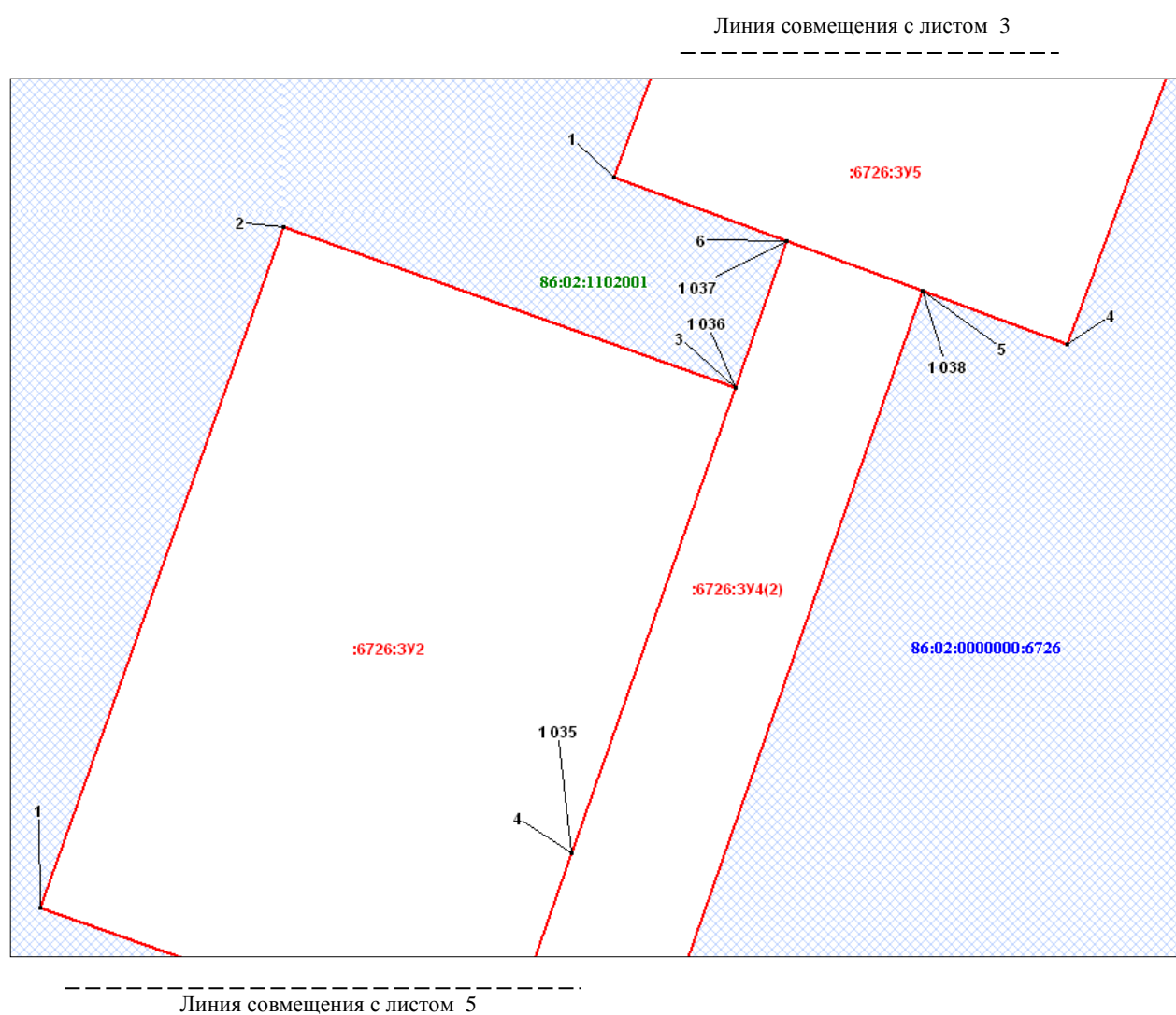
Проект межевания территории для размещения линейного
объекта Ханты-Мансийского автономного округа - Югры
«Автомобильная дорога на Приобское месторождение
Эргинский ЛУ».

Землепользователь: ПАО «НК «Роснефть»



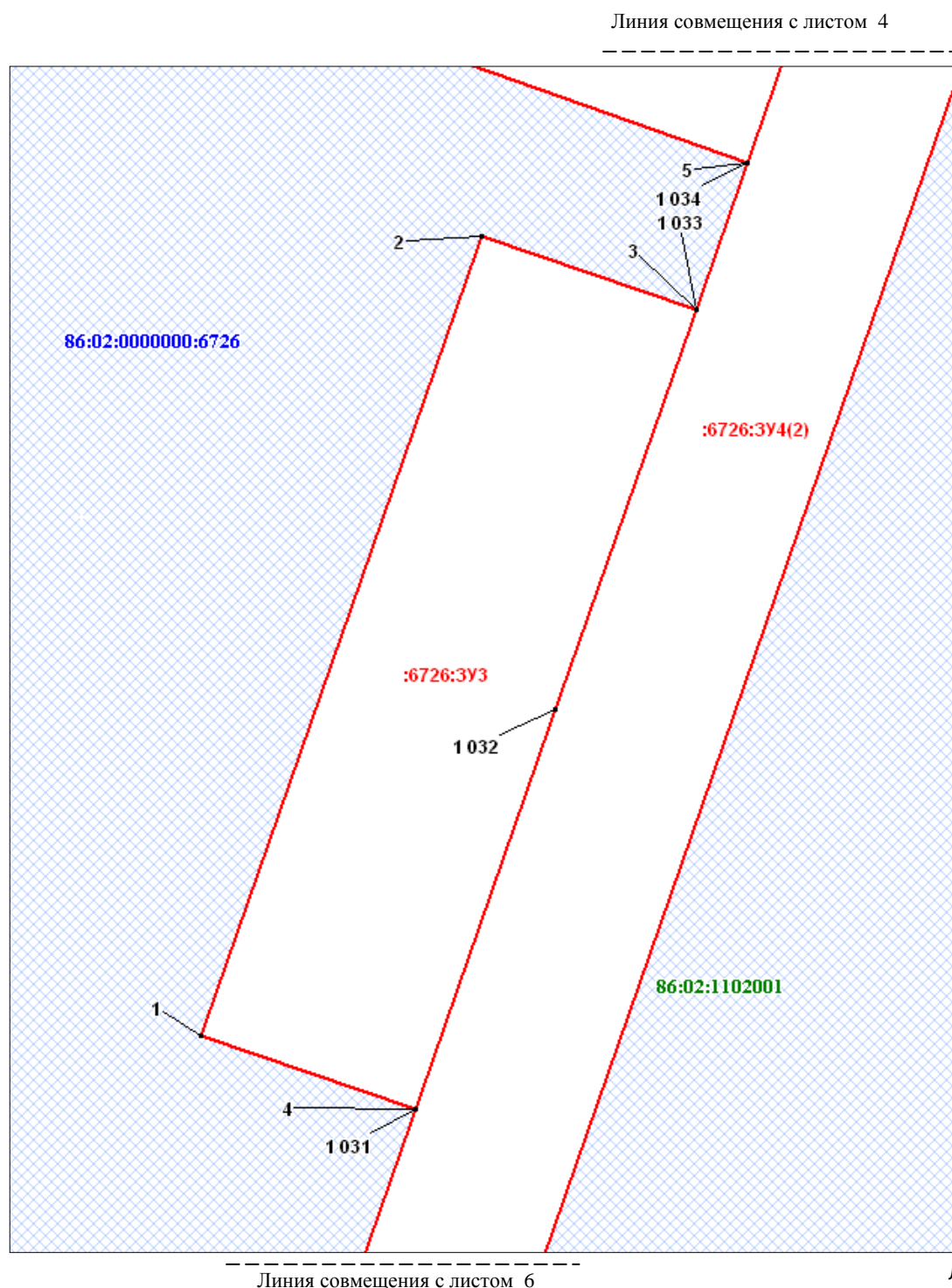
Проект межевания территории для размещения линейного
объекта Ханты-Мансийского автономного округа - Югры
«Автомобильная дорога на Приобское месторождение
Эргинский ЛУ».

Землепользователь: ПАО «НК «Роснефть»

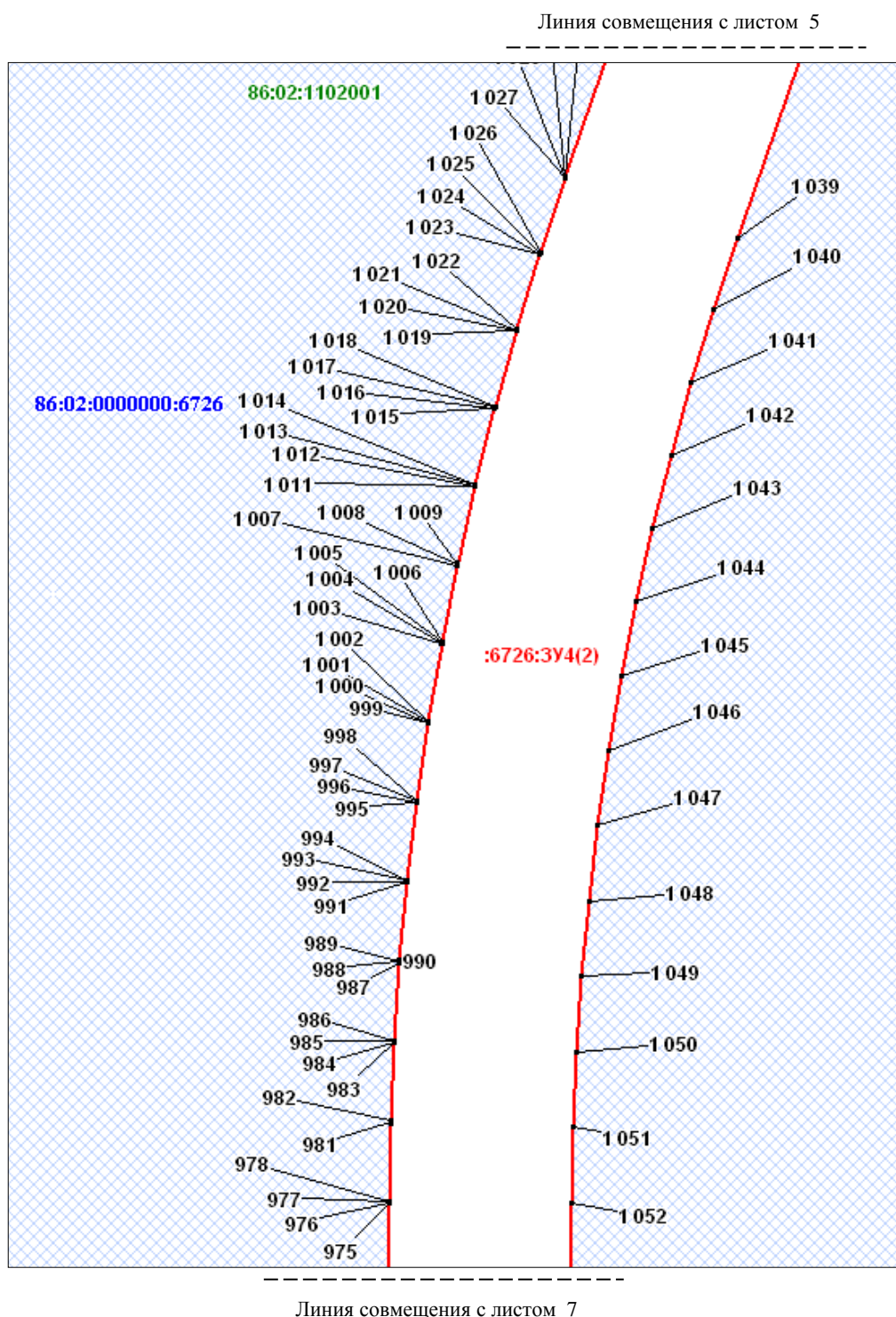


Проект межевания территории для размещения линейного
объекта Ханты-Мансийского автономного округа - Югры
«Автомобильная дорога на Приобское месторождение
Эргинский ЛУ».

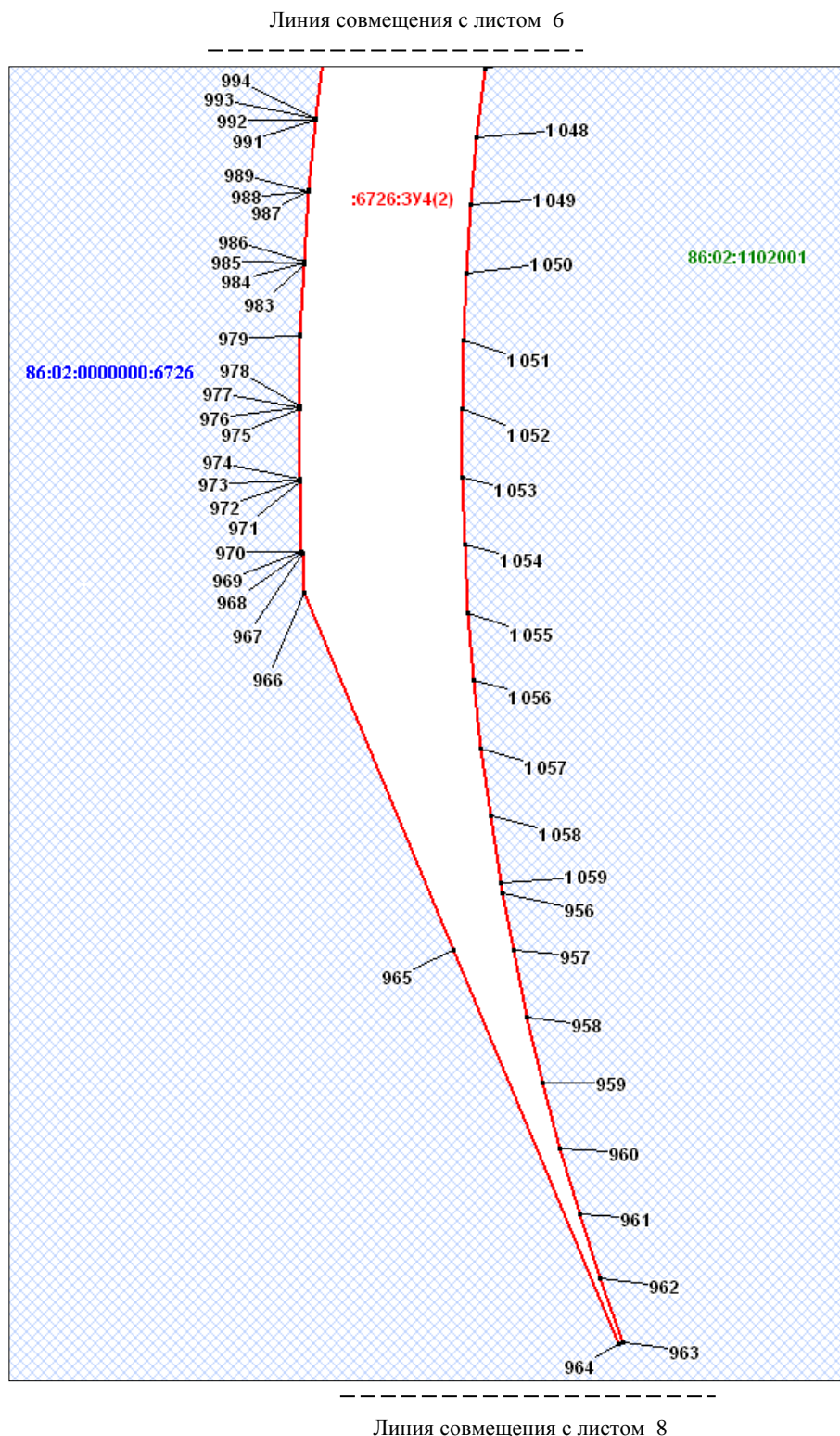
Землепользователь: ПАО «НК «Роснефть»



Проект межевания территории для размещения линейного
объекта Ханты-Мансийского автономного округа - Югры
«Автомобильная дорога на Приобское месторождение
Эргинский ЛУ».
Землепользователь: ПАО «НК «Роснефть»




Проект межевания территории для размещения линейного
объекта Ханты-Мансийского автономного округа - Югры
«Автомобильная дорога на Приобское месторождение
Эргинский ЛУ».
Землепользователь: ПАО «НК «Роснефть»



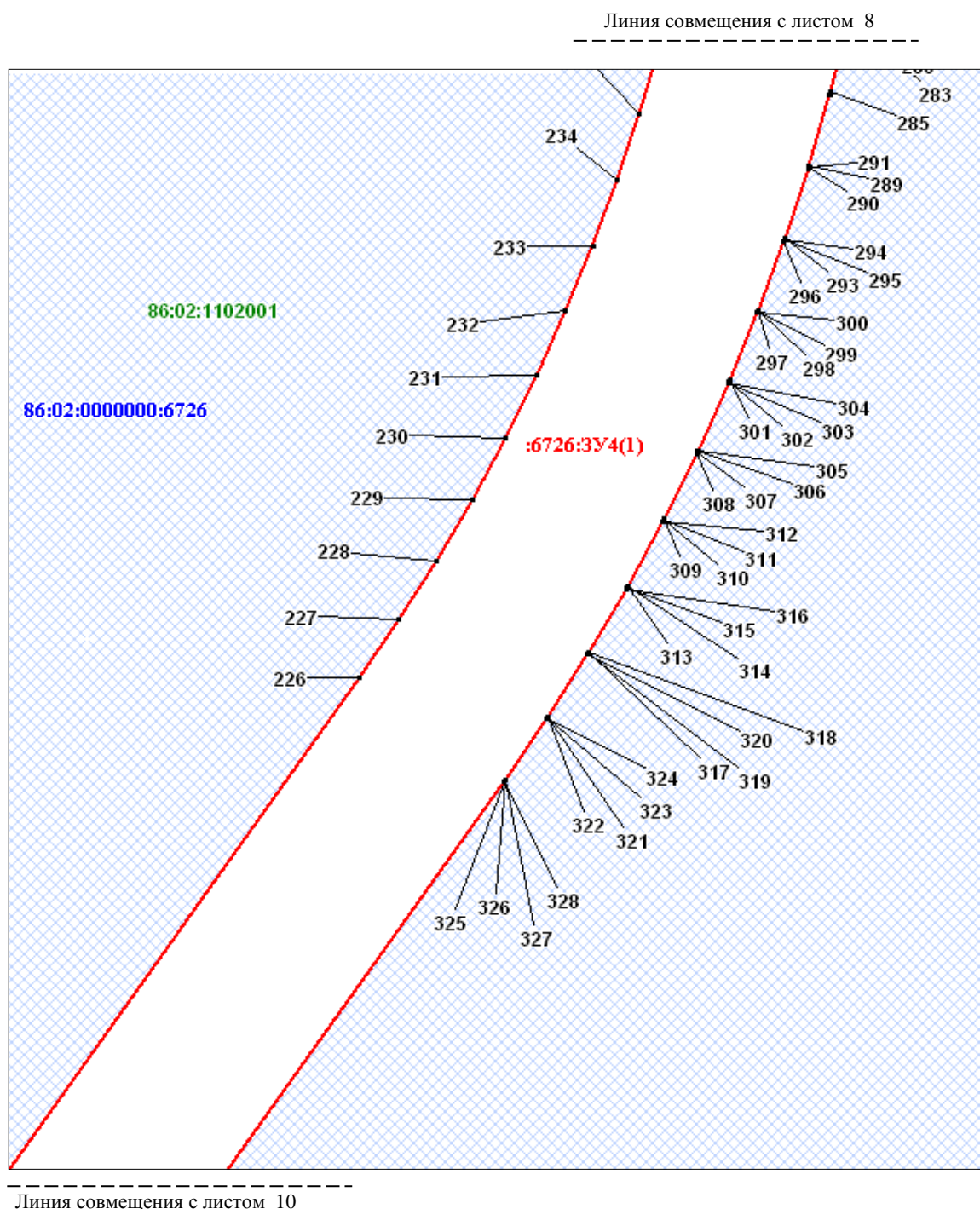
Проект межевания территории для размещения линейного
объекта Ханты-Мансийского автономного округа - Югры
«Автомобильная дорога на Приобское месторождение
Эргинский ЛУ».

Землепользователь: ПАО «НК «Роснефть»

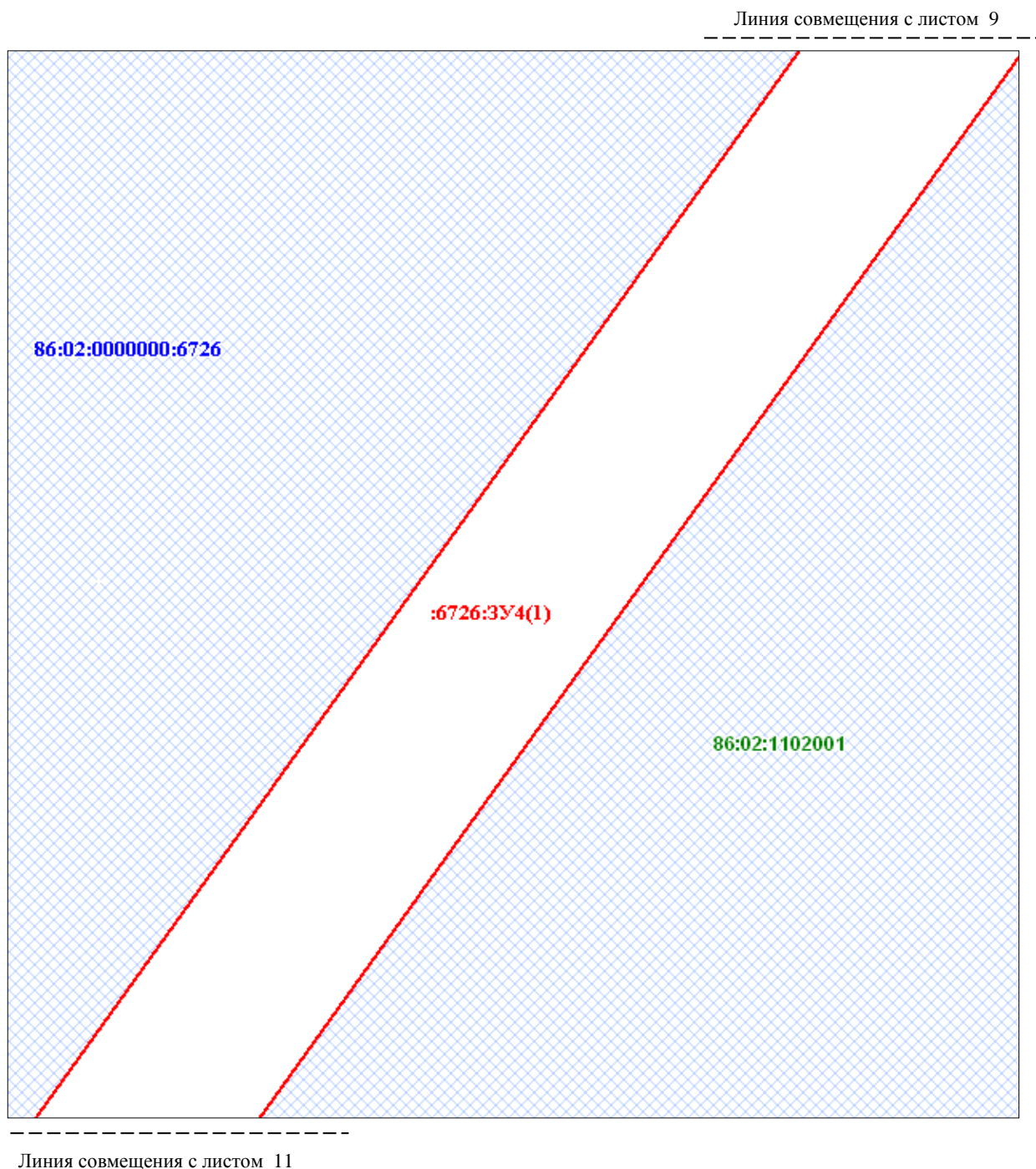


Проект межевания территории для размещения линейного
объекта Ханты-Мансийского автономного округа - Югры
«Автомобильная дорога на Приобское месторождение
Эргинский ЛУ».

Землепользователь: ПАО «НК «Роснефть»



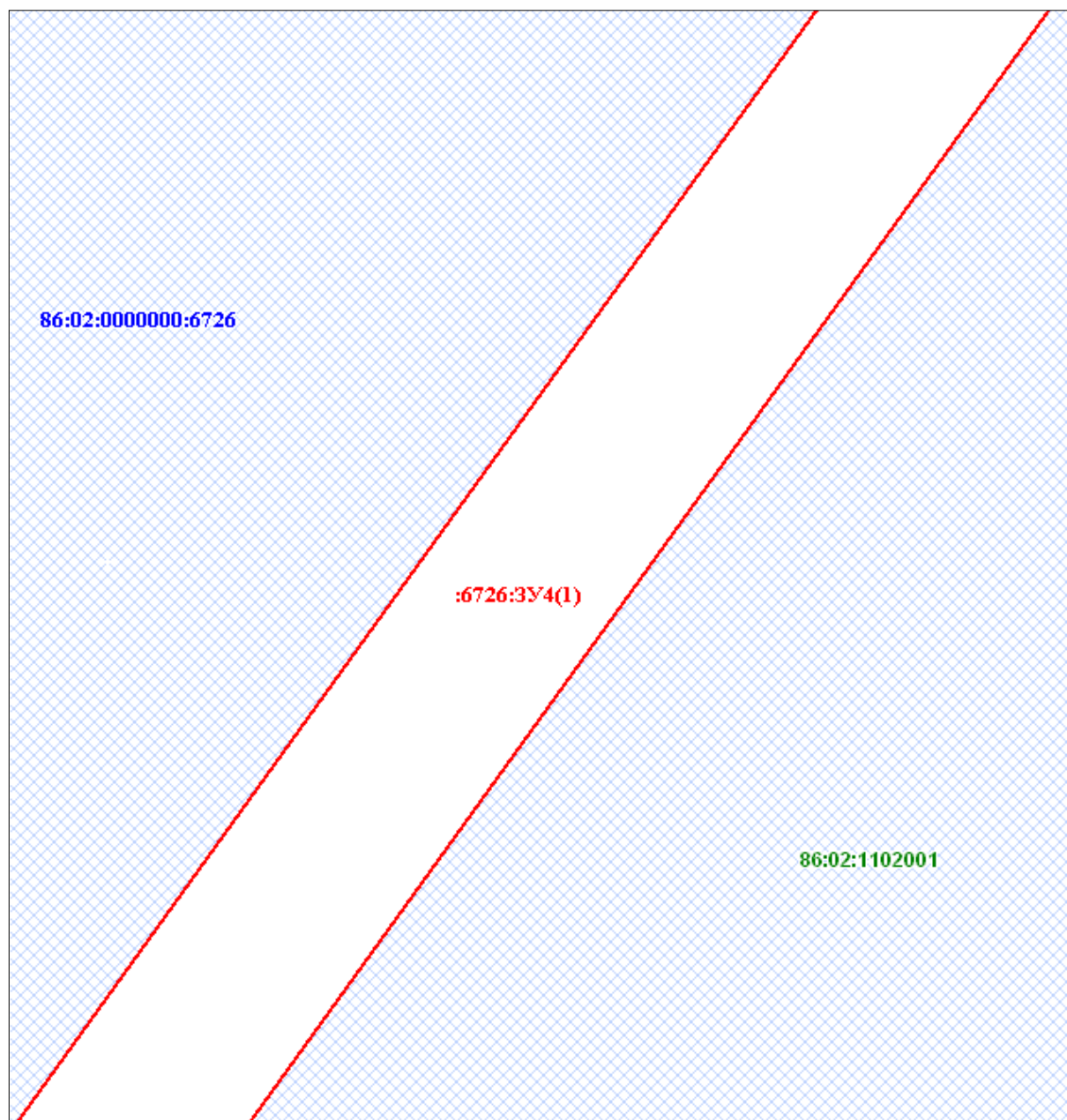
Проект межевания территории для размещения линейного
объекта Ханты-Мансийского автономного округа - Югры
«Автомобильная дорога на Приобское месторождение
Эргинский ЛУ».
Землепользователь: ПАО «НК «Роснефть»



Проект межевания территории для размещения линейного
объекта Ханты-Мансийского автономного округа - Югры
«Автомобильная дорога на Приобское месторождение
Эргинский ЛУ».

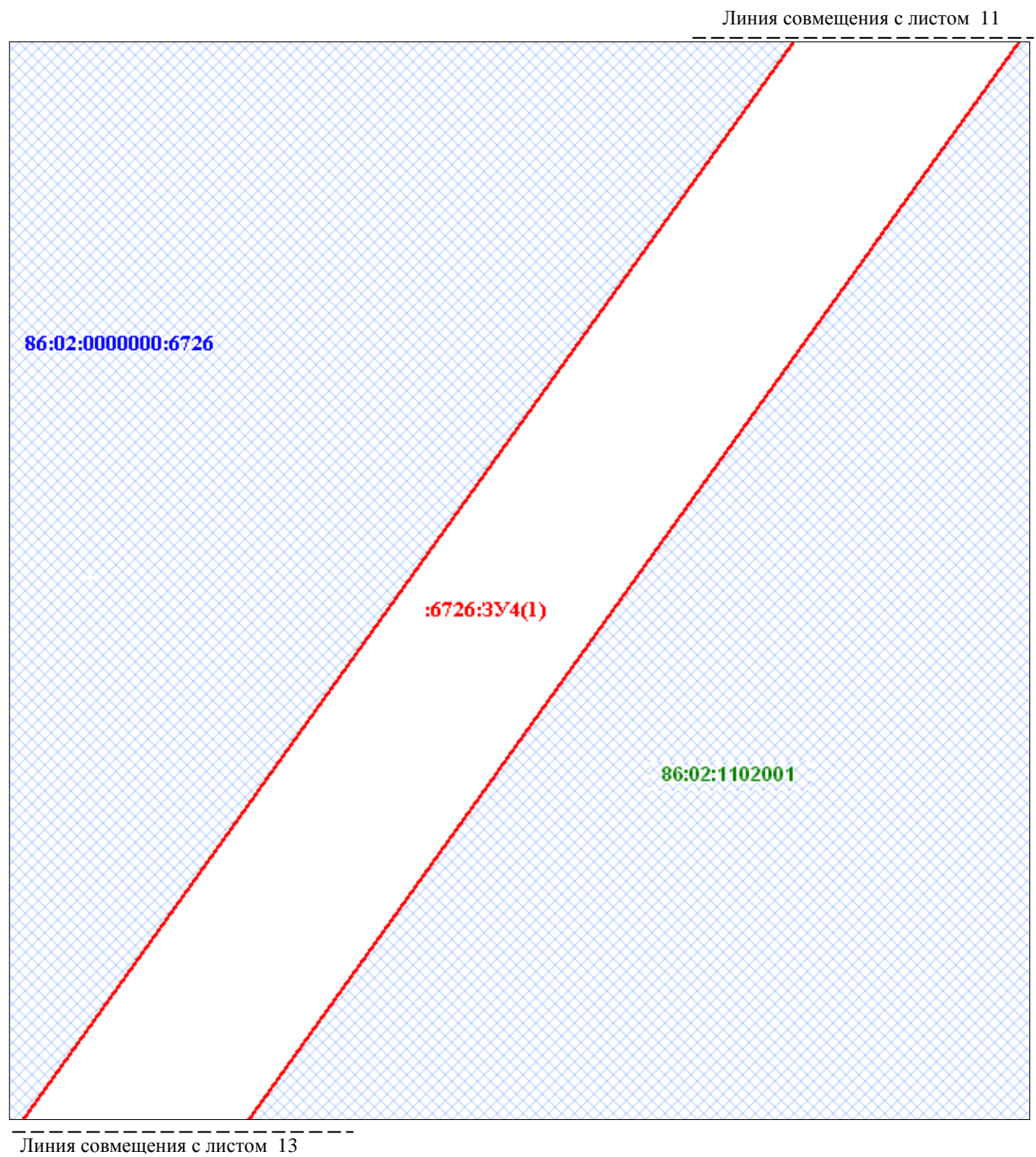
Землепользователь: ПАО «НК «Роснефть»

Линия совмещения с листом 10

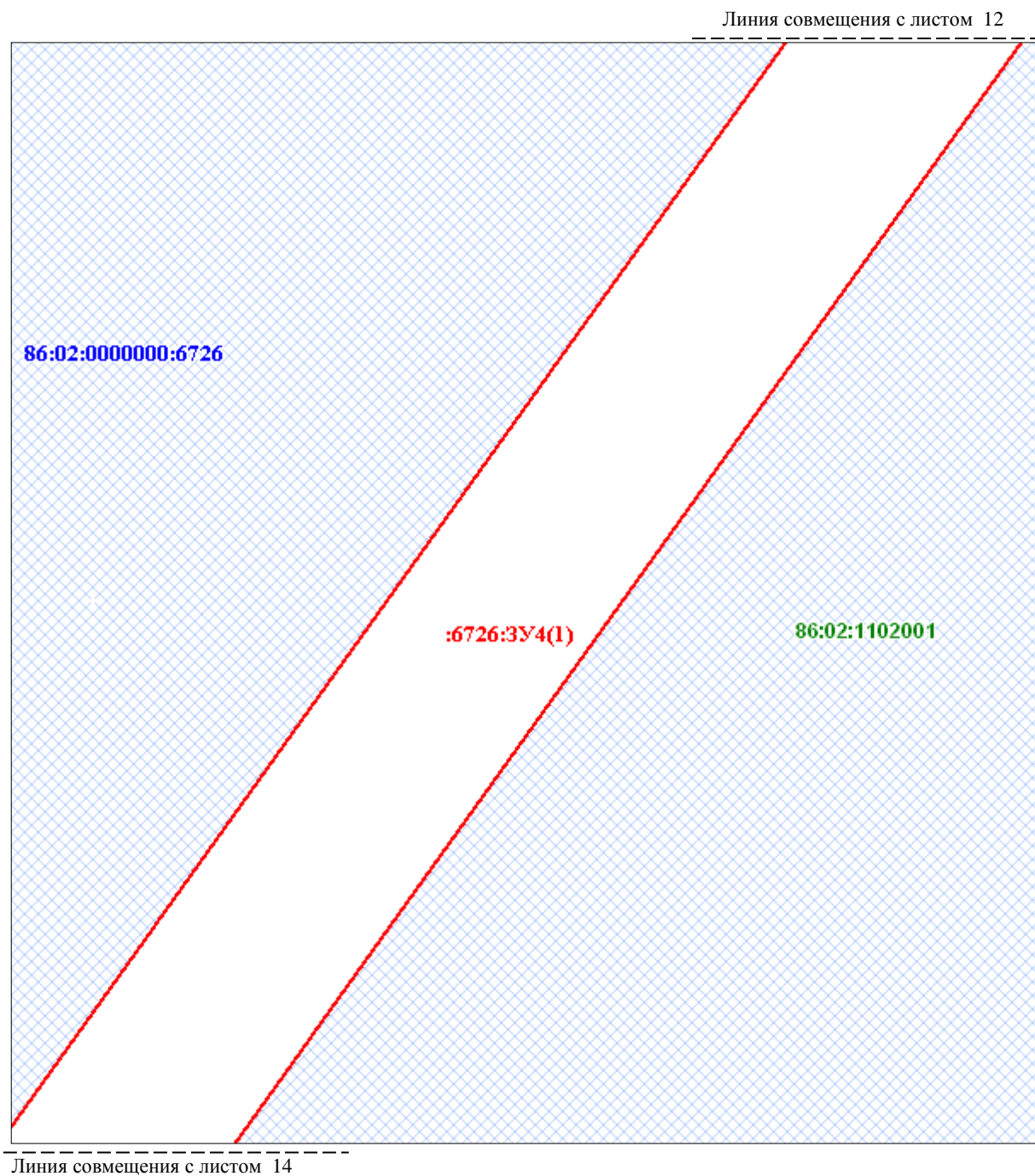


Линия совмещения с листом 12

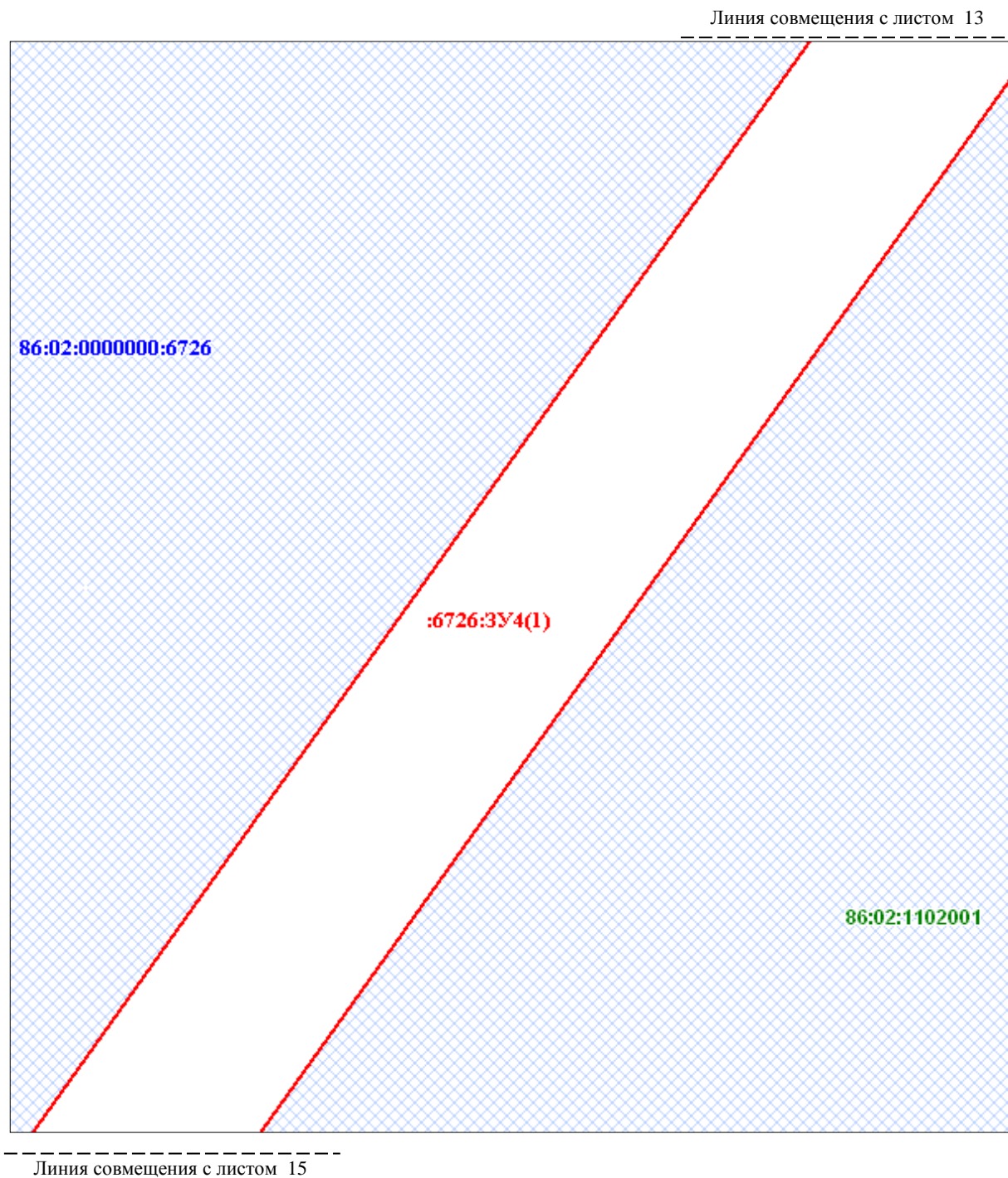
Проект межевания территории для размещения линейного
объекта Ханты-Мансийского автономного округа - Югры
«Автомобильная дорога на Приобское месторождение
Эргинский ЛУ».
Землепользователь: ПАО «НК «Роснефть»



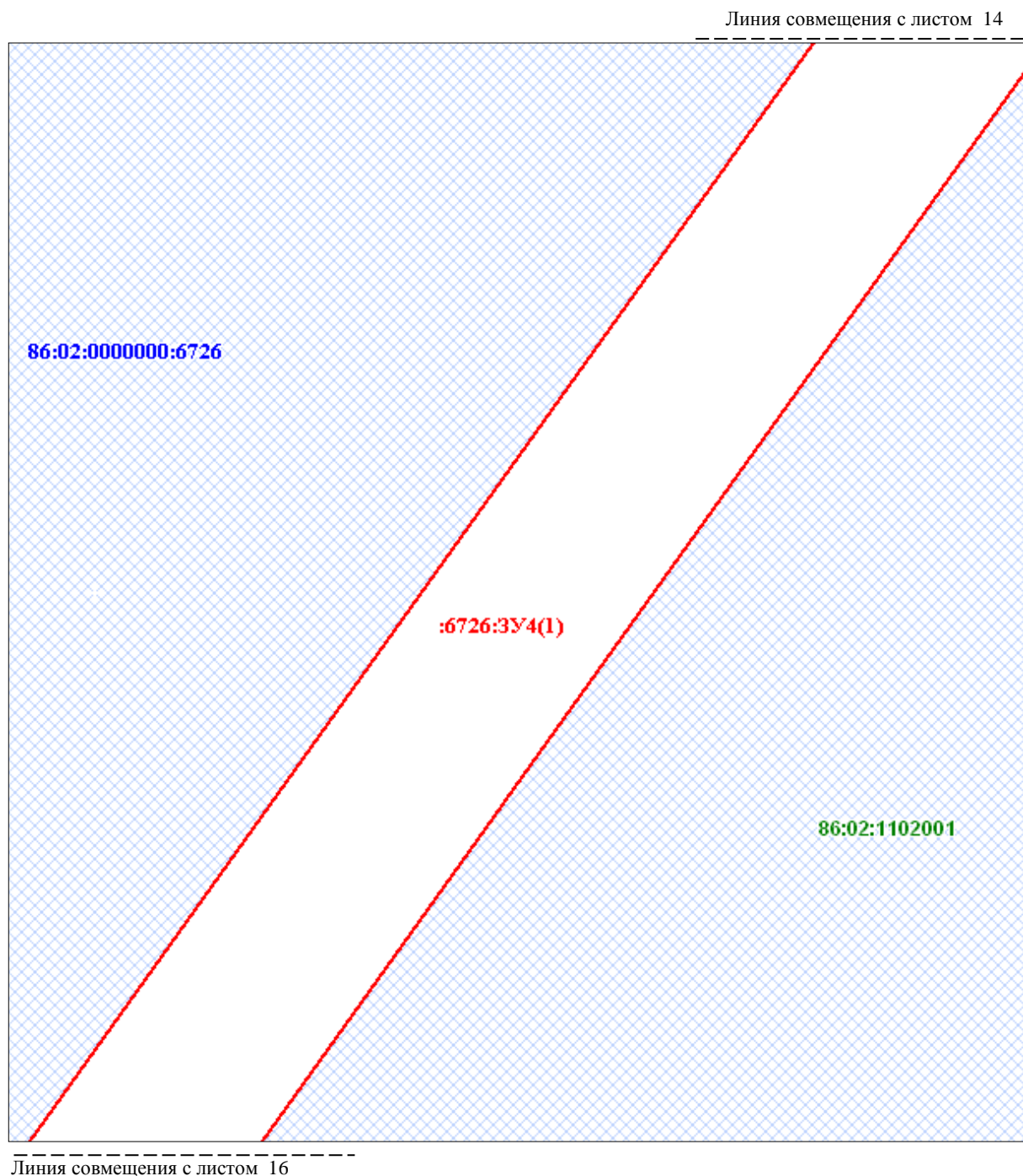
Проект межевания территории для размещения линейного
объекта Ханты-Мансийского автономного округа - Югры
«Автомобильная дорога на Приобское месторождение
Эргинский ЛУ».
Землепользователь: ПАО «НК «Роснефть»




Проект межевания территории для размещения линейного
объекта Ханты-Мансийского автономного округа - Югры
«Автомобильная дорога на Приобское месторождение
Эргинский ЛУ».
Землепользователь: ПАО «НК «Роснефть»



Проект межевания территории для размещения линейного
объекта Ханты-Мансийского автономного округа - Югры
«Автомобильная дорога на Приобское месторождение
Эргинский ЛУ».
Землепользователь: ПАО «НК «Роснефть»




Проект межевания территории для размещения линейного
объекта Ханты-Мансийского автономного округа - Югры
«Автомобильная дорога на Приобское месторождение
Эргинский ЛУ».
Землепользователь: ПАО «НК «Роснефть»



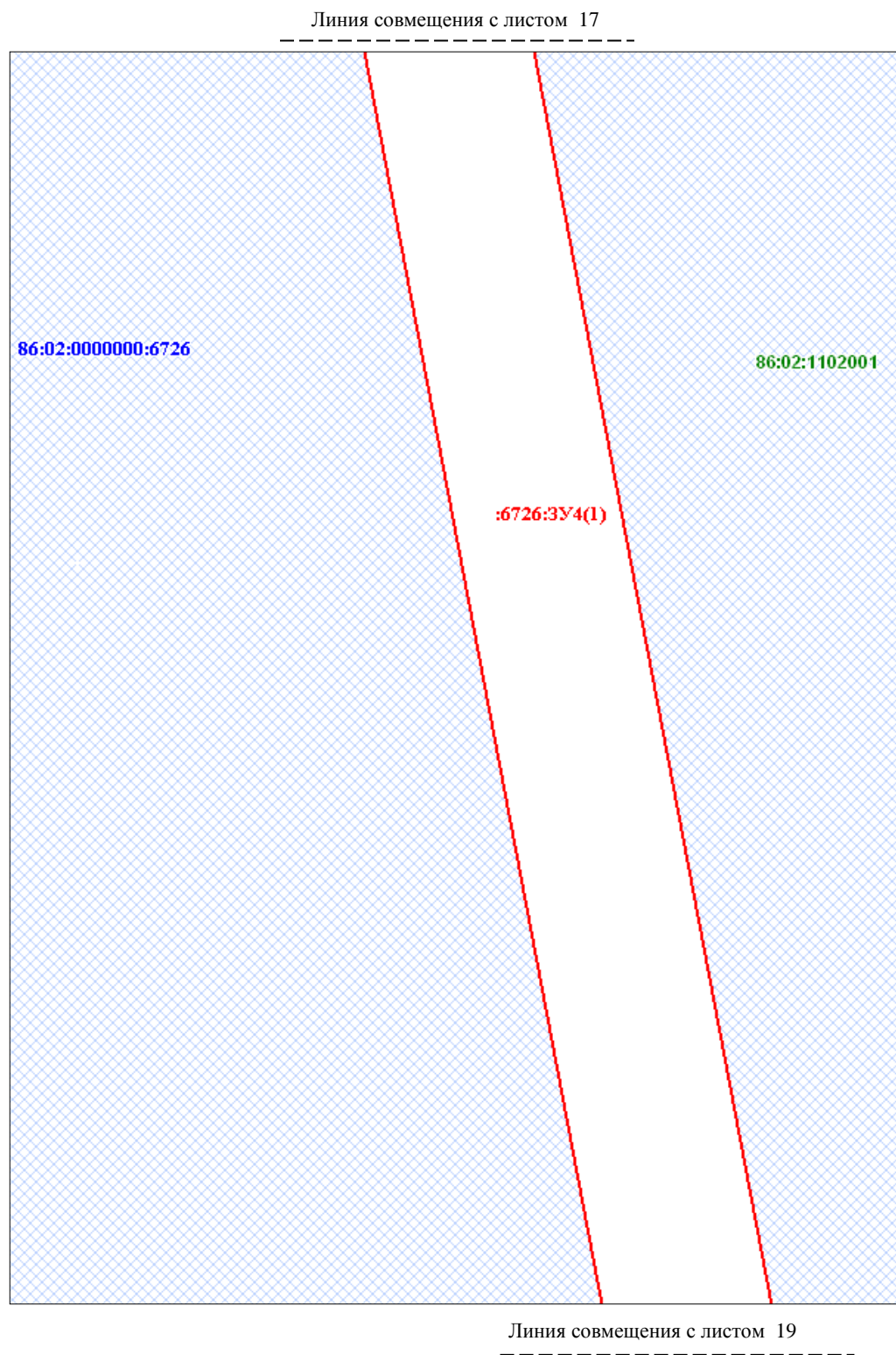
Линия совмещения с листом 17

Л
и
н
и
я
с
о
в
м
е
щ
е
н
и
я
с
л
и
с
т
о
м
1
5

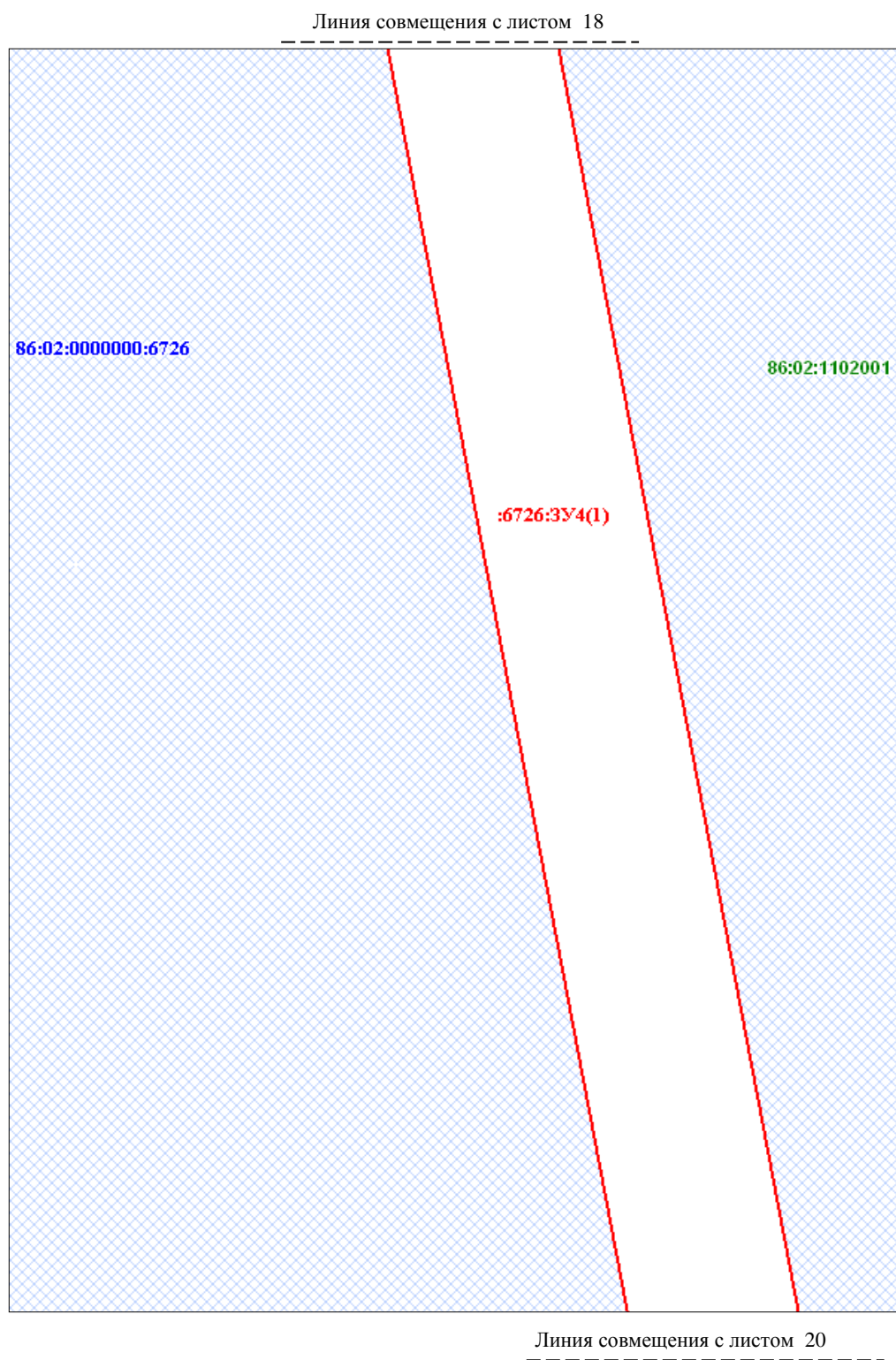
Проект межевания территории для размещения линейного
объекта Ханты-Мансийского автономного округа - Югры
«Автомобильная дорога на Приобское месторождение
Эргинский ЛУ».
Землепользователь: ПАО «НК «Роснефть»



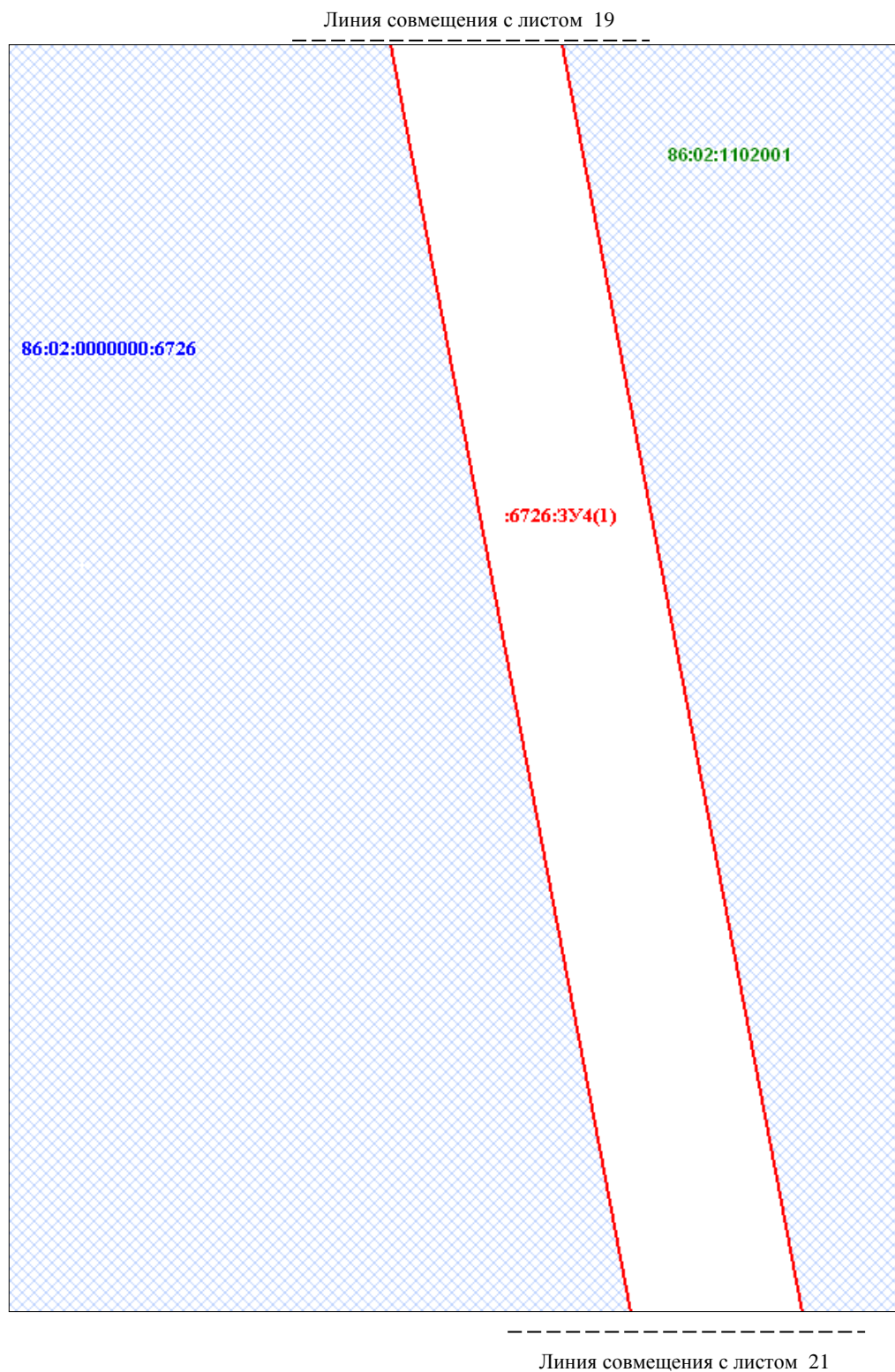
Проект межевания территории для размещения линейного
объекта Ханты-Мансийского автономного округа - Югры
«Автомобильная дорога на Приобское месторождение
Эргинский ЛУ».
Землепользователь: ПАО «НК «Роснефть»



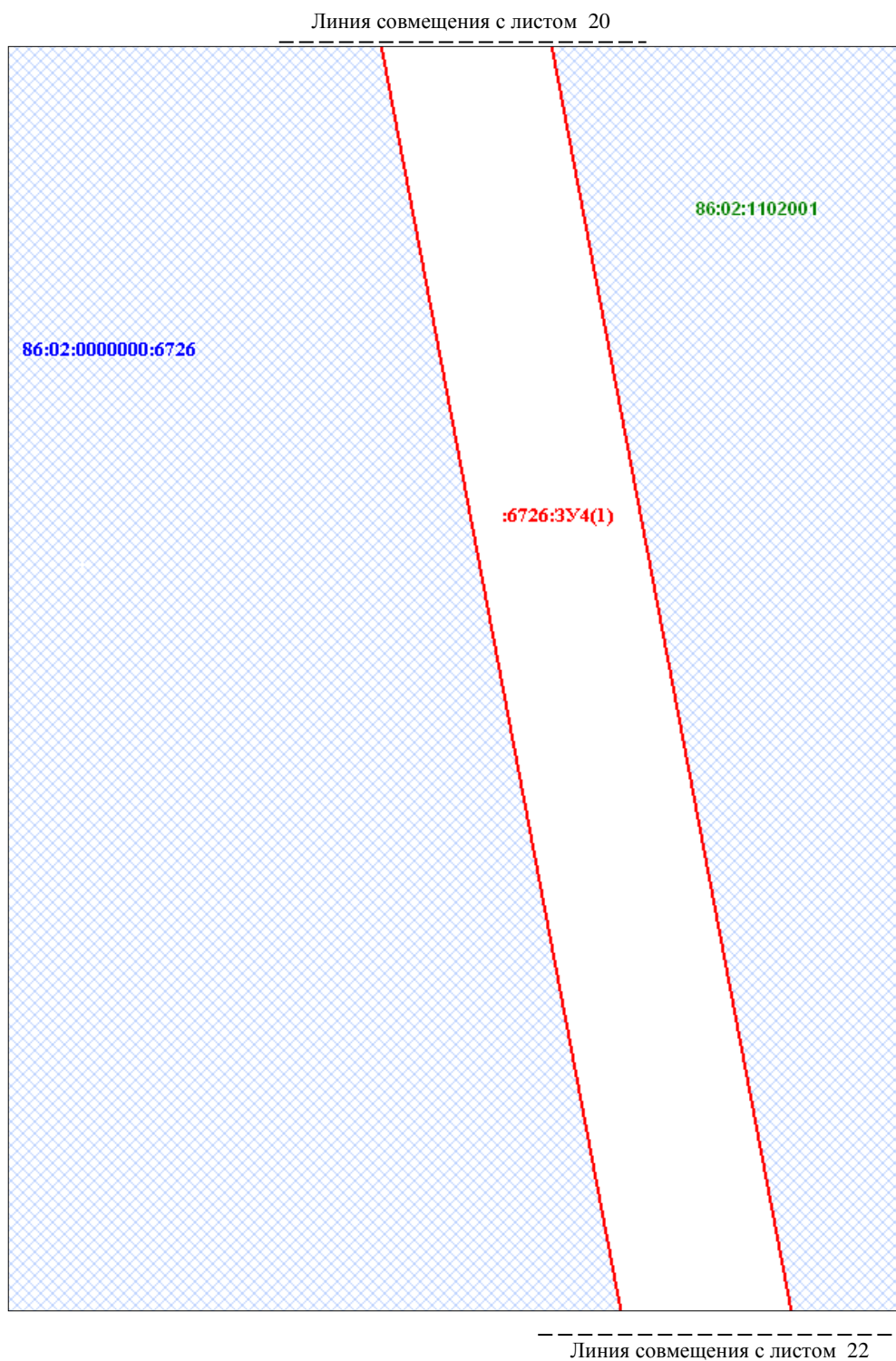
Проект межевания территории для размещения линейного
объекта Ханты-Мансийского автономного округа - Югры
«Автомобильная дорога на Приобское месторождение
Эргинский ЛУ».
Землепользователь: ПАО «НК «Роснефть»




Проект межевания территории для размещения линейного
объекта Ханты-Мансийского автономного округа - Югры
«Автомобильная дорога на Приобское месторождение
Эргинский ЛУ».
Землепользователь: ПАО «НК «Роснефть»



Проект межевания территории для размещения линейного
объекта Ханты-Мансийского автономного округа - Югры
«Автомобильная дорога на Приобское месторождение
Эргинский ЛУ».
Землепользователь: ПАО «НК «Роснефть»



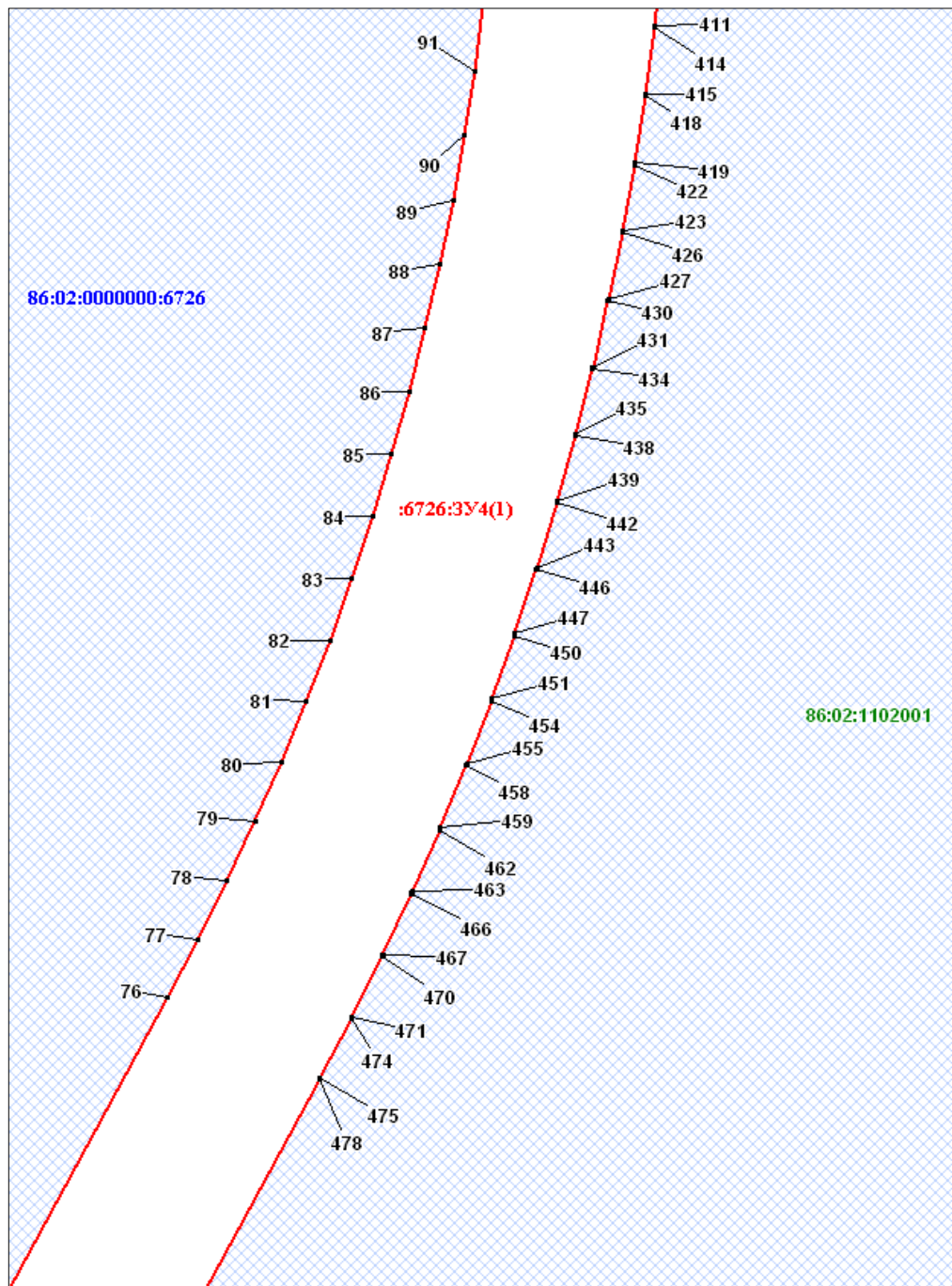
Проект межевания территории для размещения линейного
объекта Ханты-Мансийского автономного округа - Югры
«Автомобильная дорога на Приобское месторождение
Эргинский ЛУ».
Землепользователь: ПАО «НК «Роснефть»



Проект межевания территории для размещения линейного
объекта Ханты-Мансийского автономного округа - Югры
«Автомобильная дорога на Приобское месторождение
Эргинский ЛУ».

Землепользователь: ПАО «НК «Роснефть»

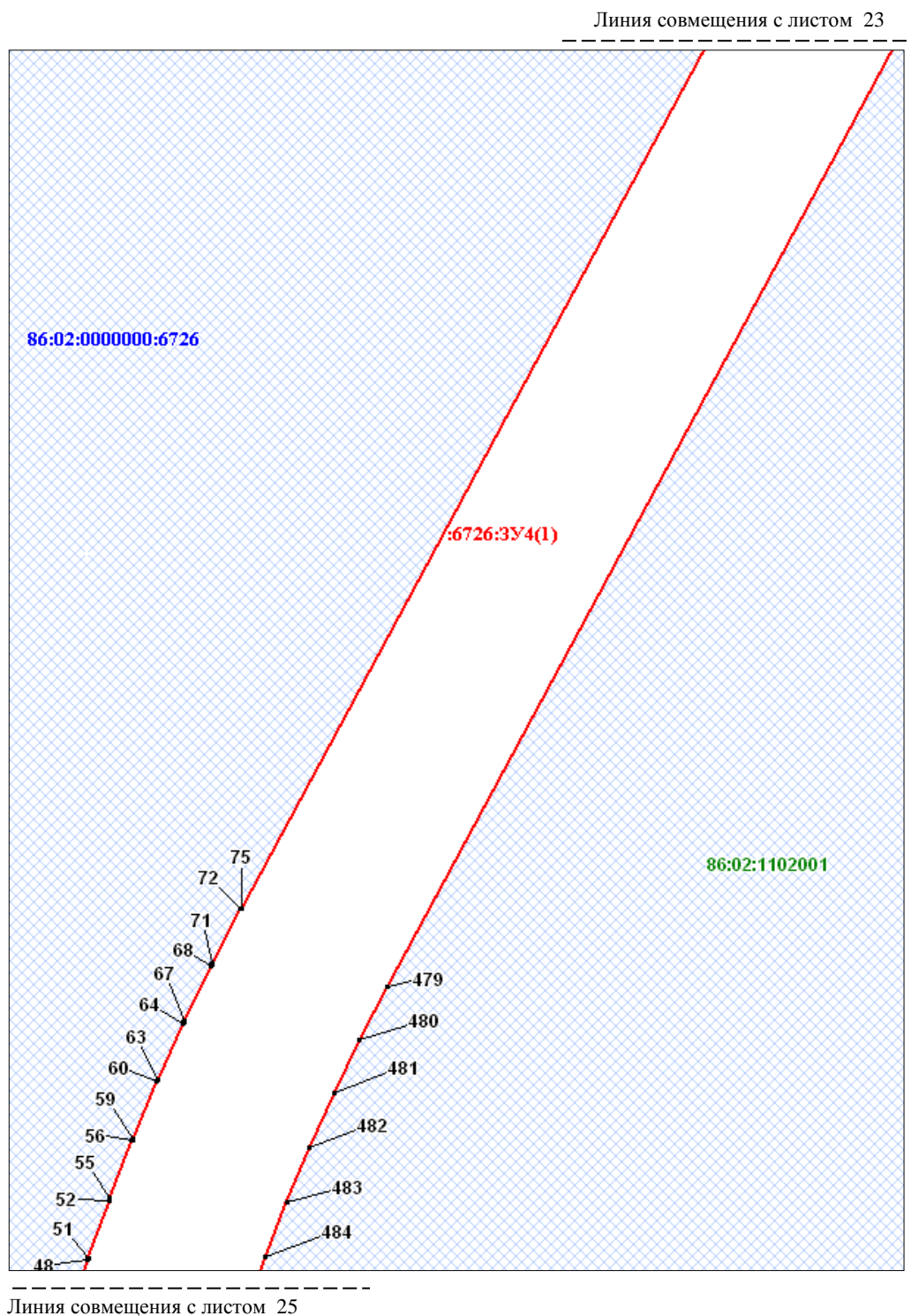
Линия совмещения с листом 22



Линия совмещения с листом 24


Проект межевания территории для размещения линейного
объекта Ханты-Мансийского автономного округа - Югры
«Автомобильная дорога на Приобское месторождение
Эргинский ЛУ».

Землепользователь: ПАО «НК «Роснефть»

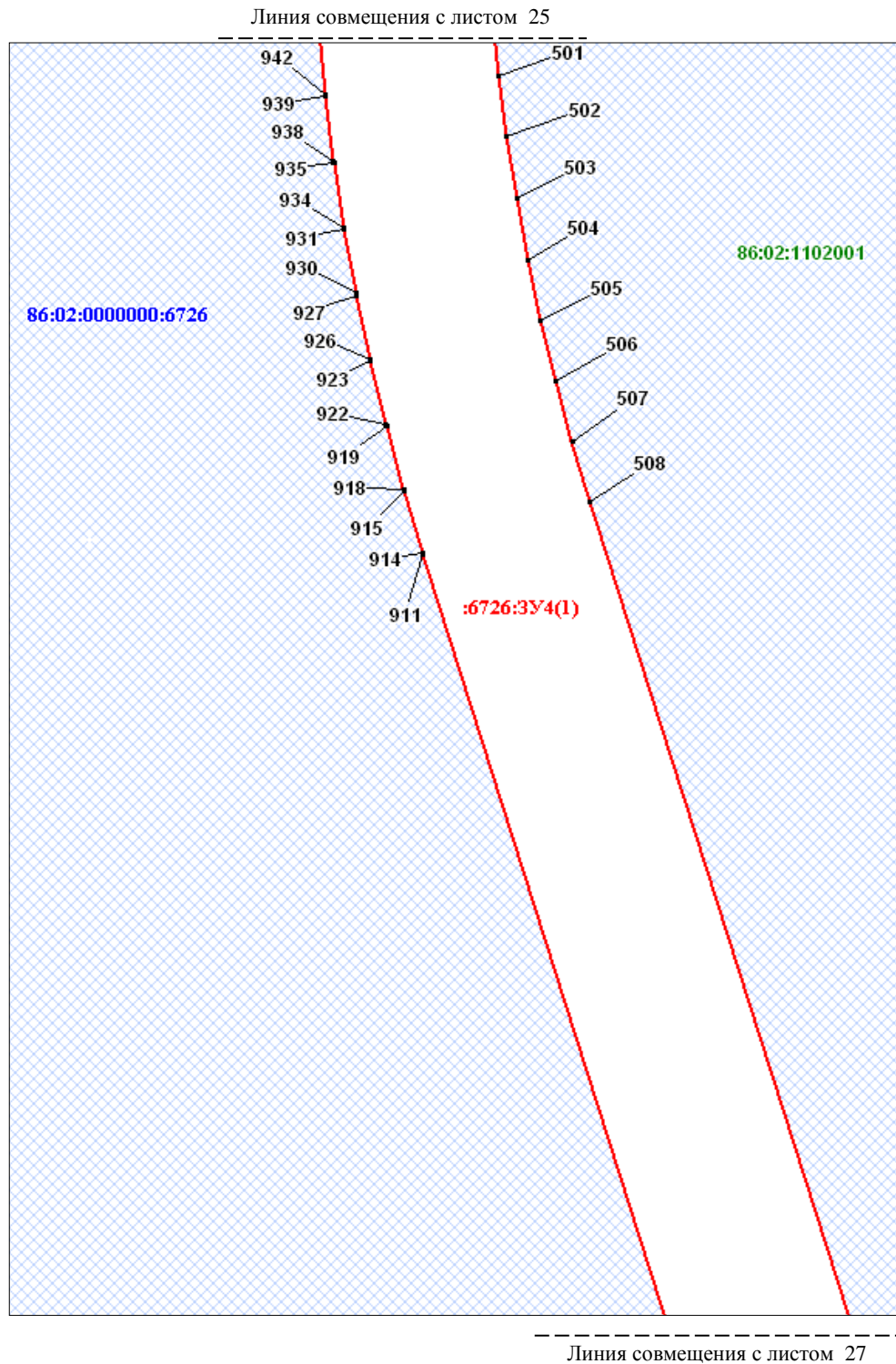


Проект межевания территории для размещения линейного
объекта Ханты-Мансийского автономного округа - Югры
«Автомобильная дорога на Приобское месторождение
Эргинский ЛУ».

Землепользователь: ПАО «НК «Роснефть»

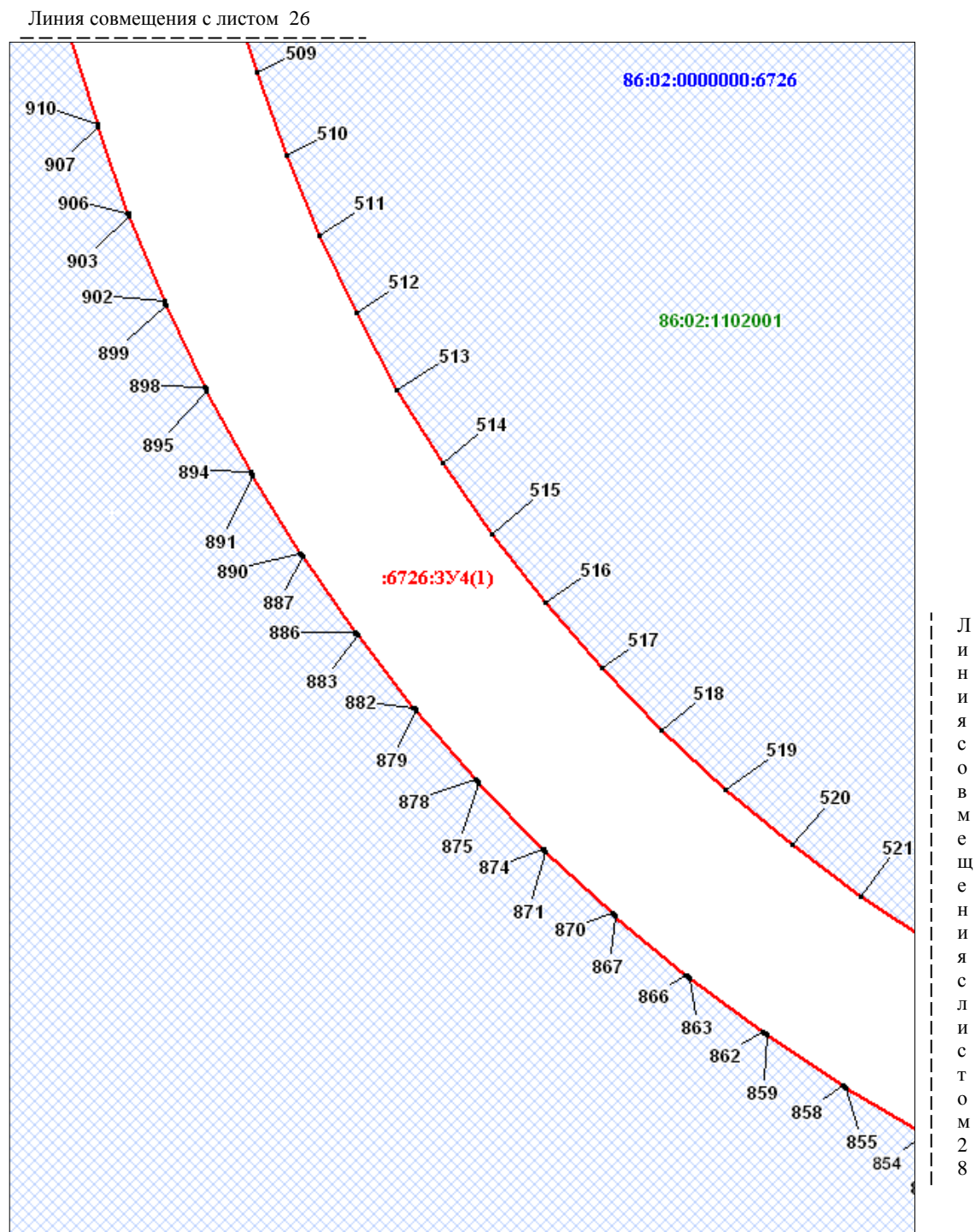


Проект межевания территории для размещения линейного
объекта Ханты-Мансийского автономного округа - Югры
«Автомобильная дорога на Приобское месторождение
Эргинский ЛУ».
Землепользователь: ПАО «НК «Роснефть»

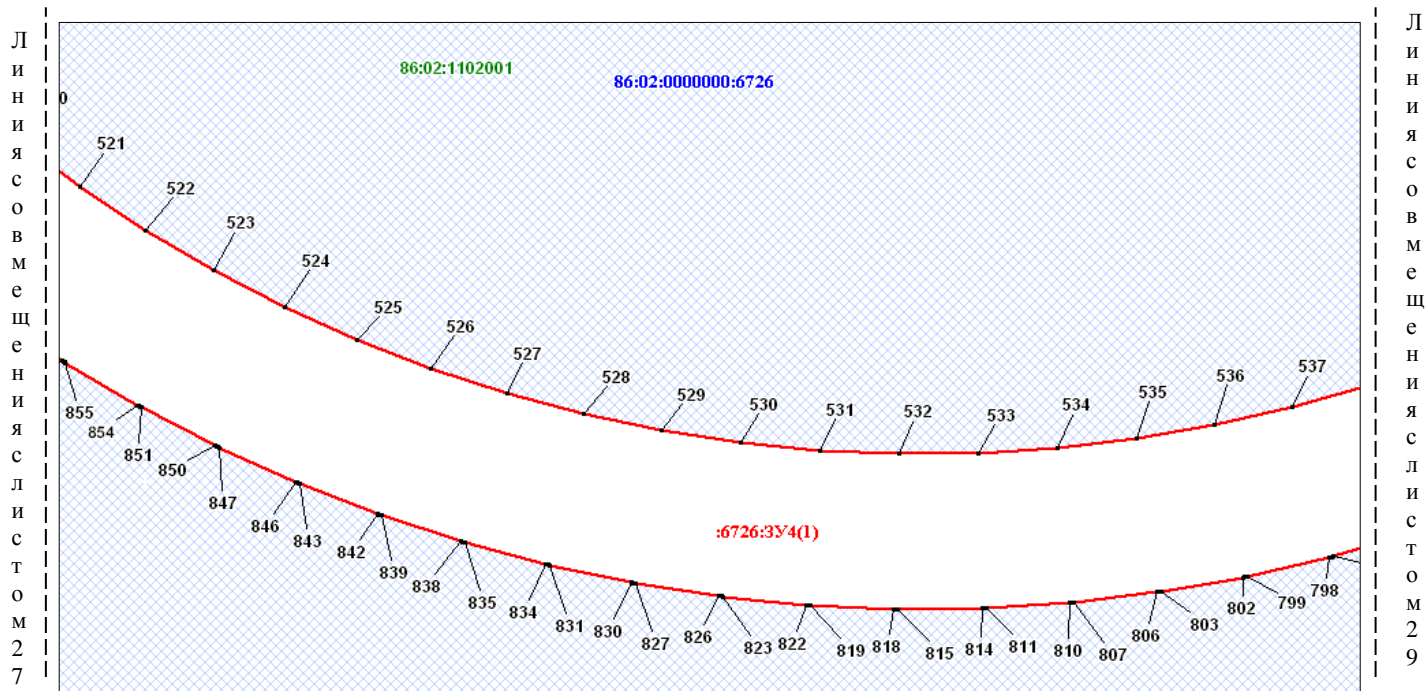


Проект межевания территории для размещения линейного
объекта Ханты-Мансийского автономного округа - Югры
«Автомобильная дорога на Приобское месторождение
Эргинский ЛУ».

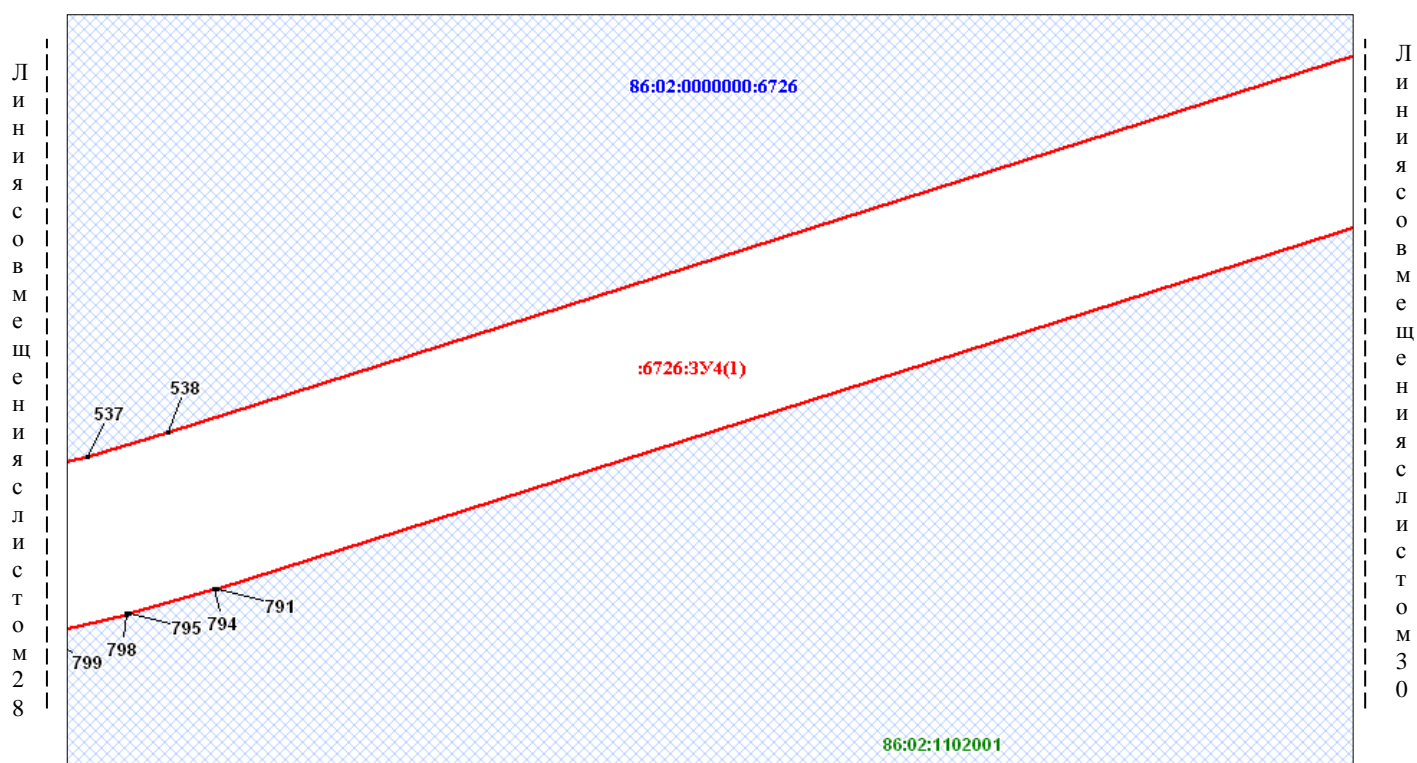
Землепользователь: ПАО «НК «Роснефть»



Проект межевания территории для размещения линейного
 объекта Ханты-Мансийского автономного округа - Югры
 «Автомобильная дорога на Приобское месторождение
 Эргинский ЛУ».
 Землепользователь: ПАО «НК «Роснефть»

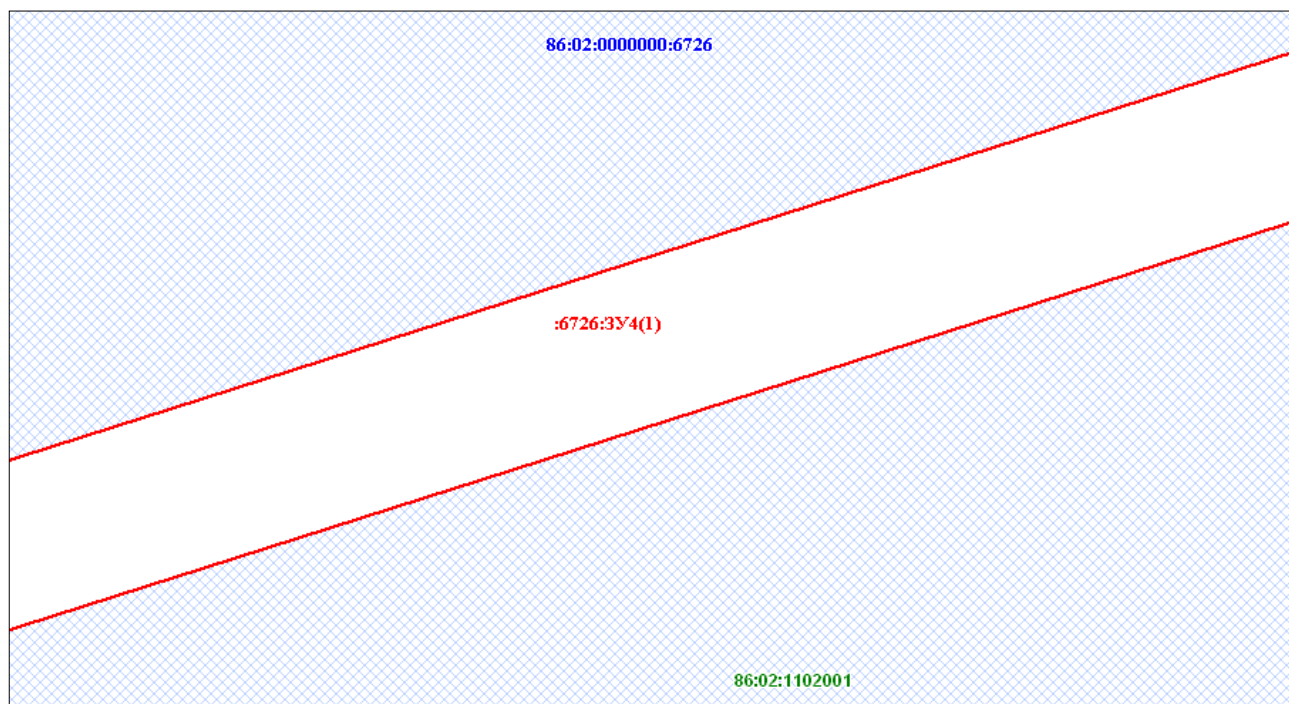


Проект межевания территории для размещения линейного
объекта Ханты-Мансийского автономного округа - Югры
«Автомобильная дорога на Приобское месторождение
Эргинский ЛУ».
Землепользователь: ПАО «НК «Роснефть»



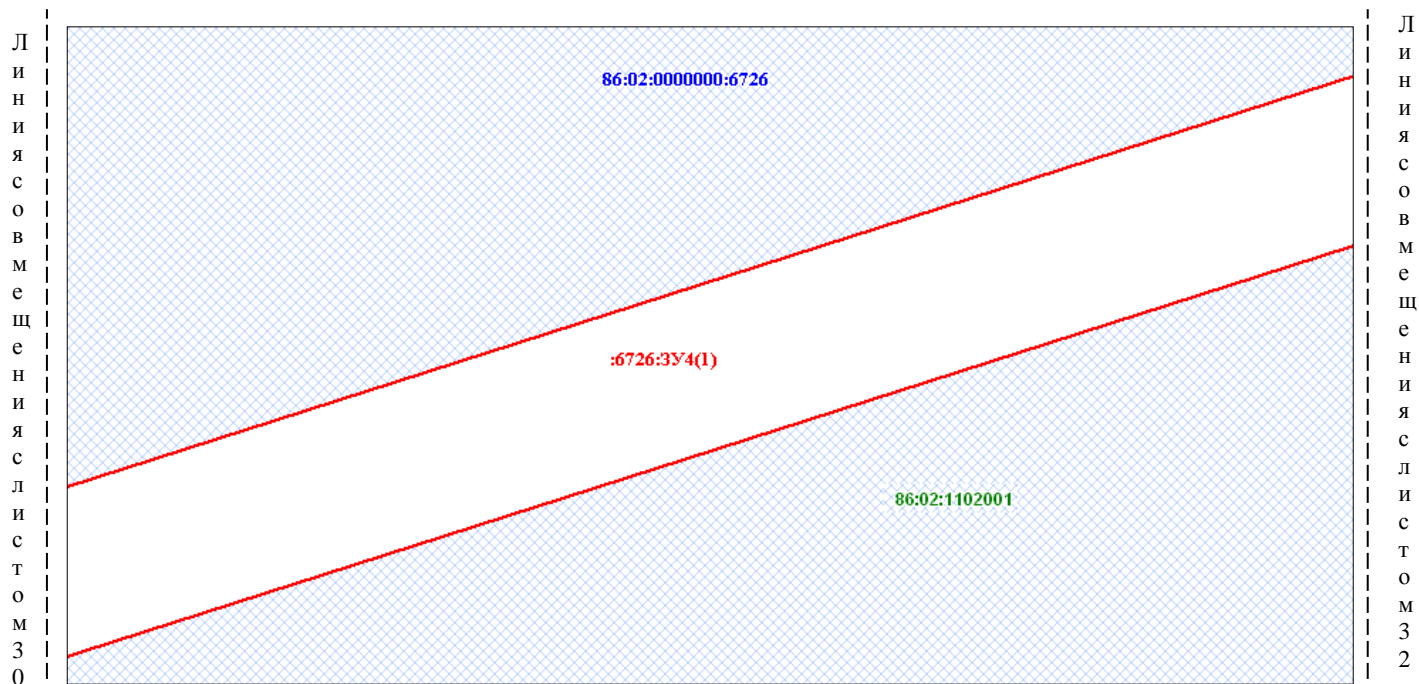
Проект межевания территории для размещения линейного
объекта Ханты-Мансийского автономного округа - Югры
«Автомобильная дорога на Приобское месторождение
Эргинский ЛУ».
Землепользователь: ПАО «НК «Роснефть»

Л
и
н
и
я
с
о
в
м
е
щ
е
н
и
я
с
л
и
с
т
о
м
2
9

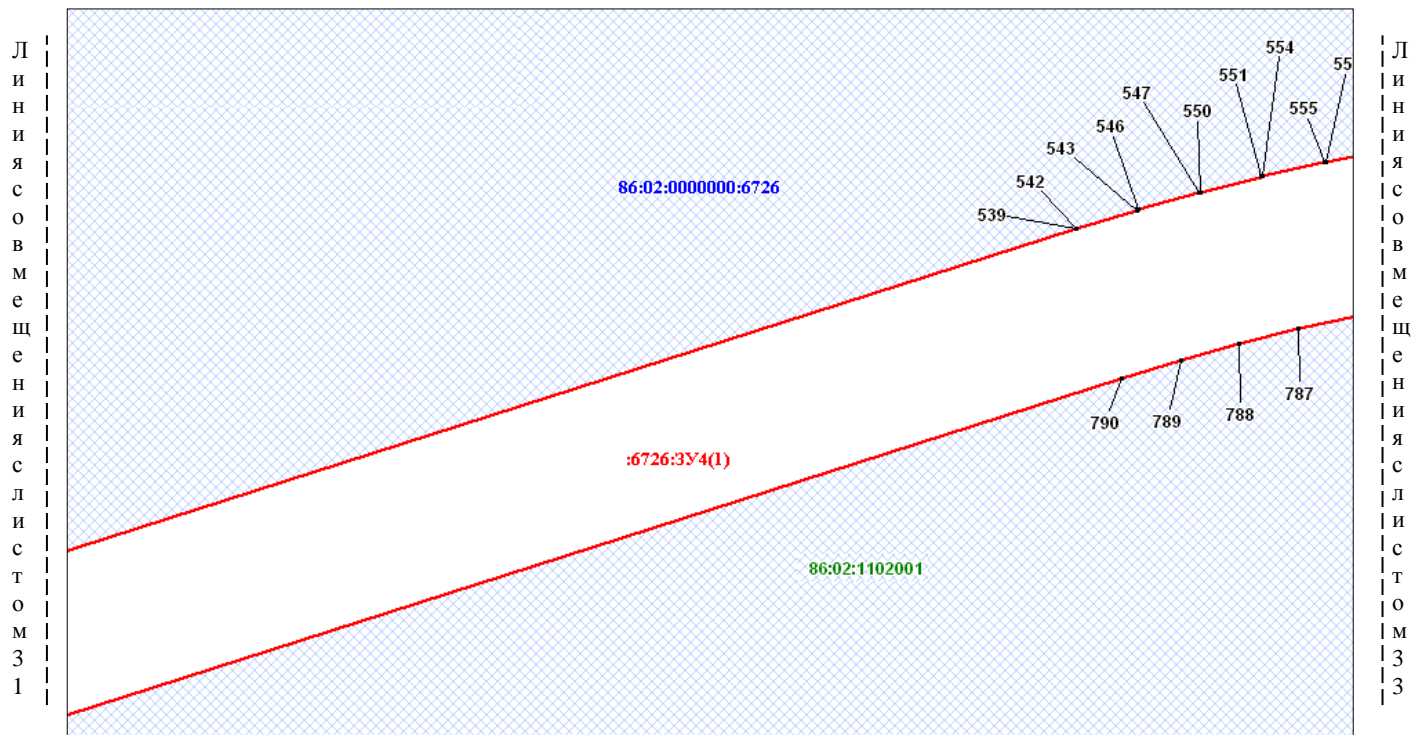


Л
и
н
и
я
с
о
в
м
е
щ
е
н
и
я
с
л
и
с
т
о
м
3
1

Проект межевания территории для размещения линейного
объекта Ханты-Мансийского автономного округа - Югры
«Автомобильная дорога на Приобское месторождение
Эргинский ЛУ».
Землепользователь: ПАО «НК «Роснефть»

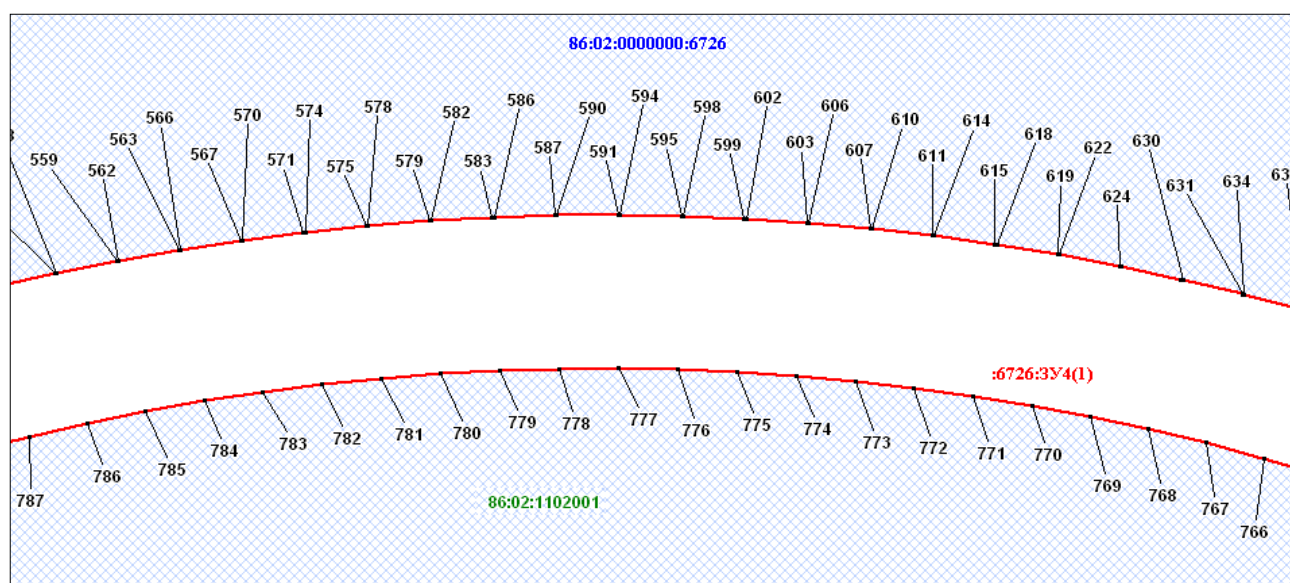


Проект межевания территории для размещения линейного
объекта Ханты-Мансийского автономного округа - Югры
«Автомобильная дорога на Приобское месторождение
Эргинский ЛУ».
Землепользователь: ПАО «НК «Роснефть»



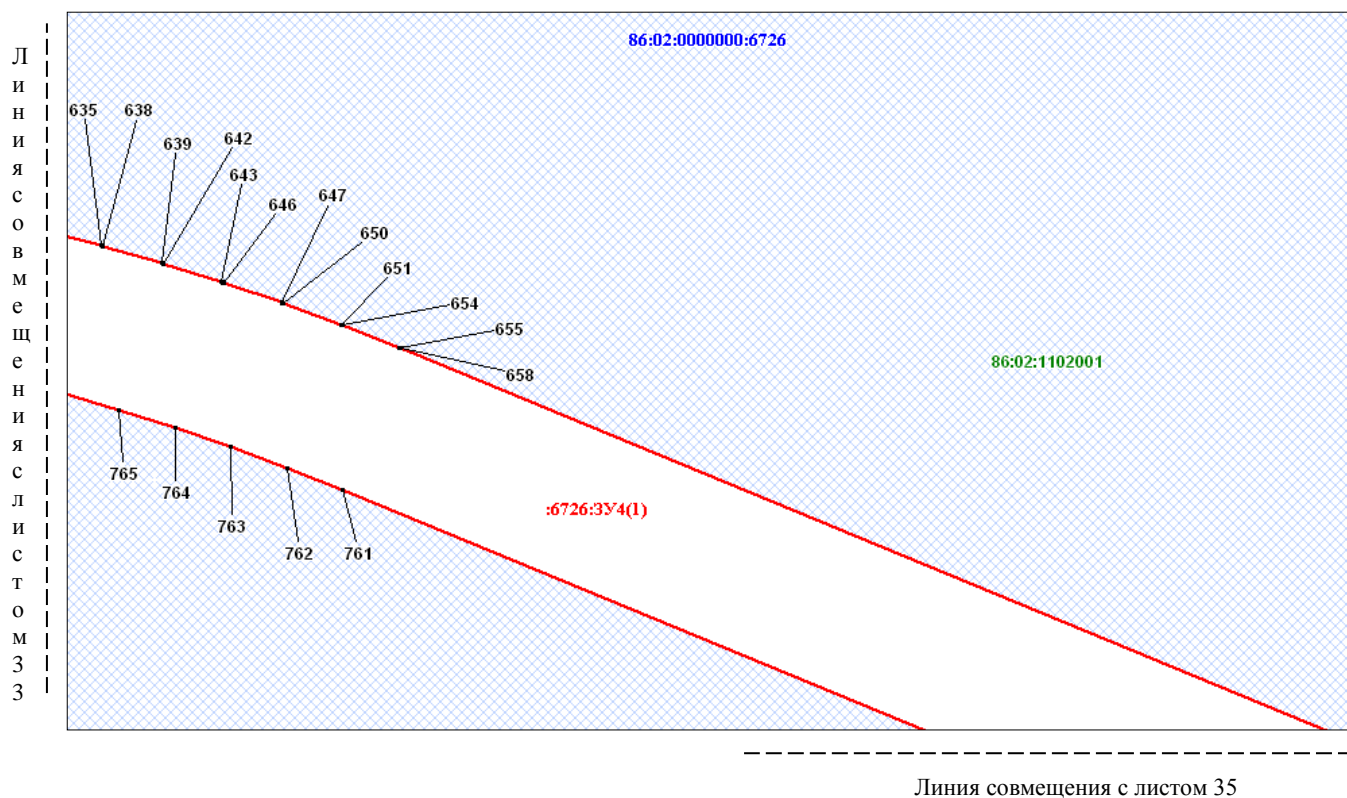
Проект межевания территории для размещения линейного
 объекта Ханты-Мансийского автономного округа - Югры
 «Автомобильная дорога на Приобское месторождение
 Эргинский ЛУ».
 Землепользователь: ПАО «НК «Роснефть»

Л
и
н
и
я
с
о
в
м
е
щ
е
н
и
я
с
л
и
с
т
о
м
3
2

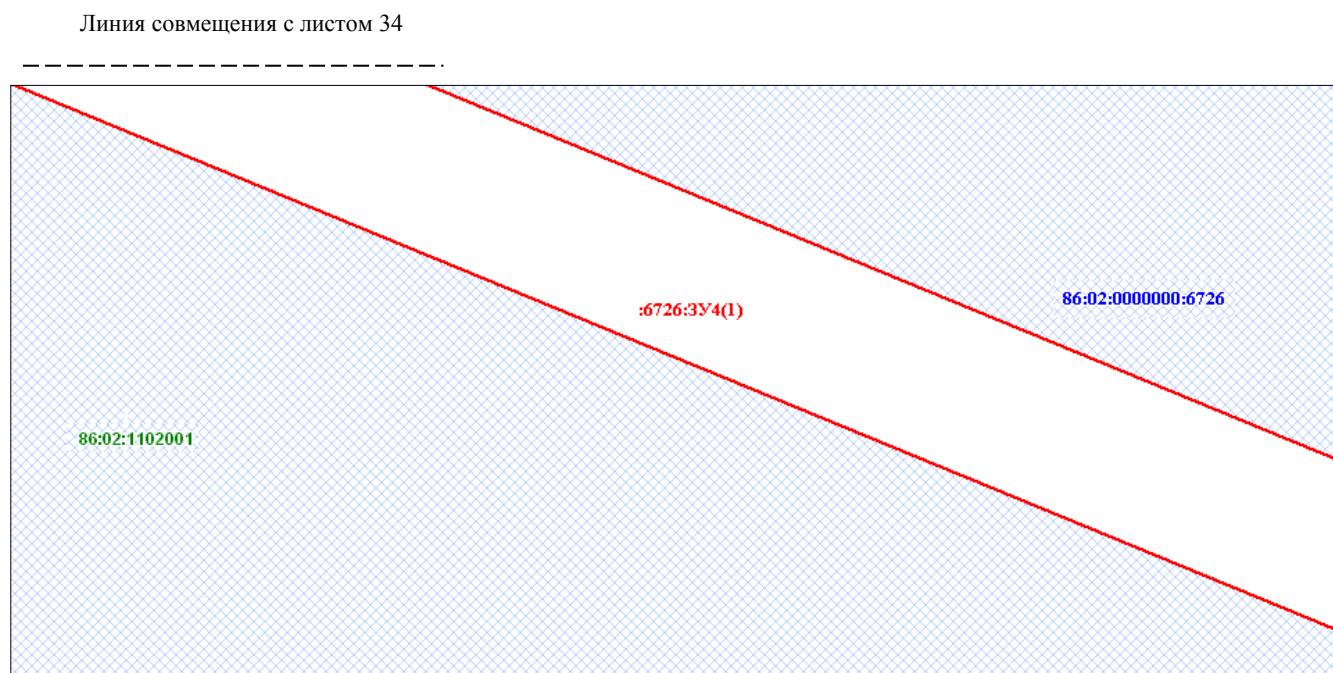


Л
и
н
и
я
с
о
в
м
е
щ
е
н
и
я
с
л
и
с
т
о
м
3
4

Проект межевания территории для размещения линейного
объекта Ханты-Мансийского автономного округа - Югры
«Автомобильная дорога на Приобское месторождение
Эргинский ЛУ».
Землепользователь: ПАО «НК «Роснефть»

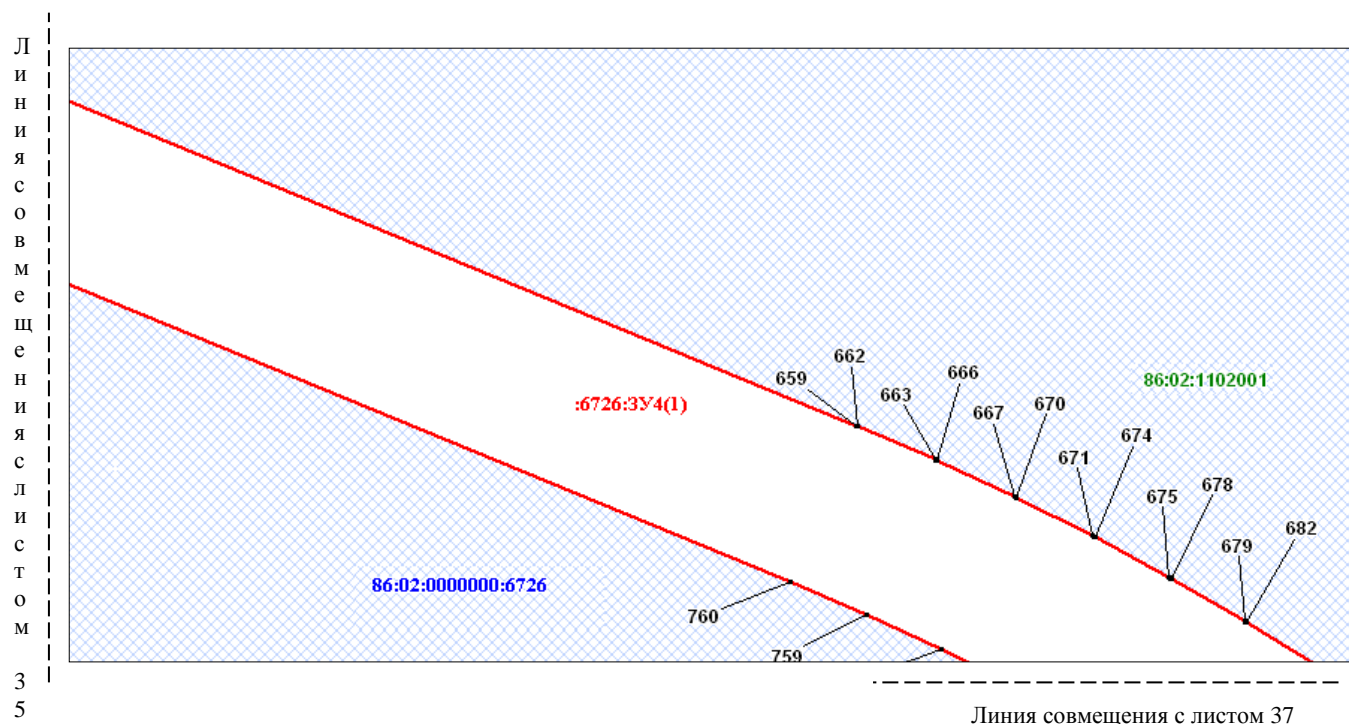


Проект межевания территории для размещения линейного
объекта Ханты-Мансийского автономного округа - Югры
«Автомобильная дорога на Приобское месторождение
Эргинский ЛУ».
Землепользователь: ПАО «НК «Роснефть»

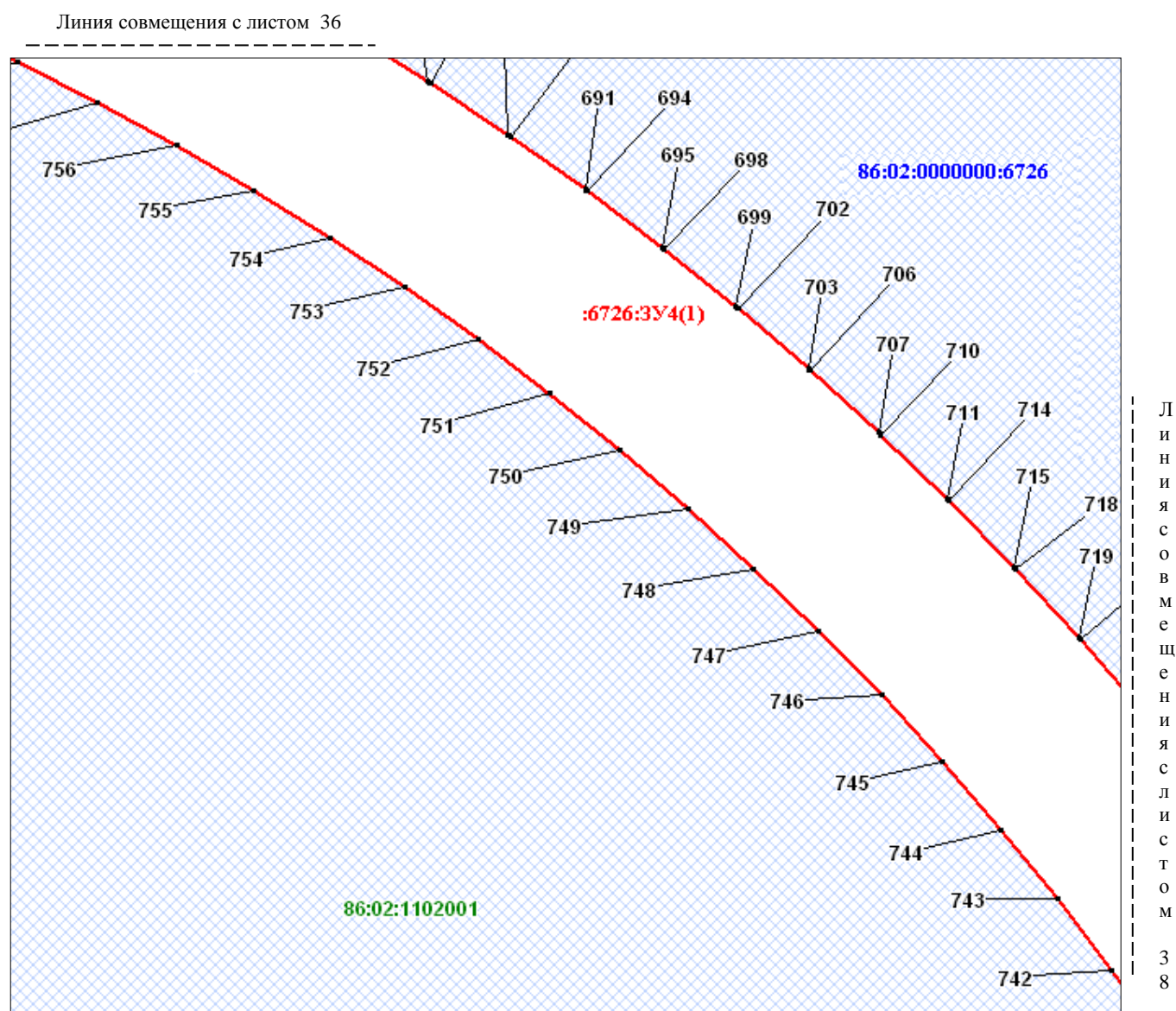


Проект межевания территории для размещения линейного
объекта Ханты-Мансийского автономного округа - Югры
«Автомобильная дорога на Приобское месторождение
Эргинский ЛУ».

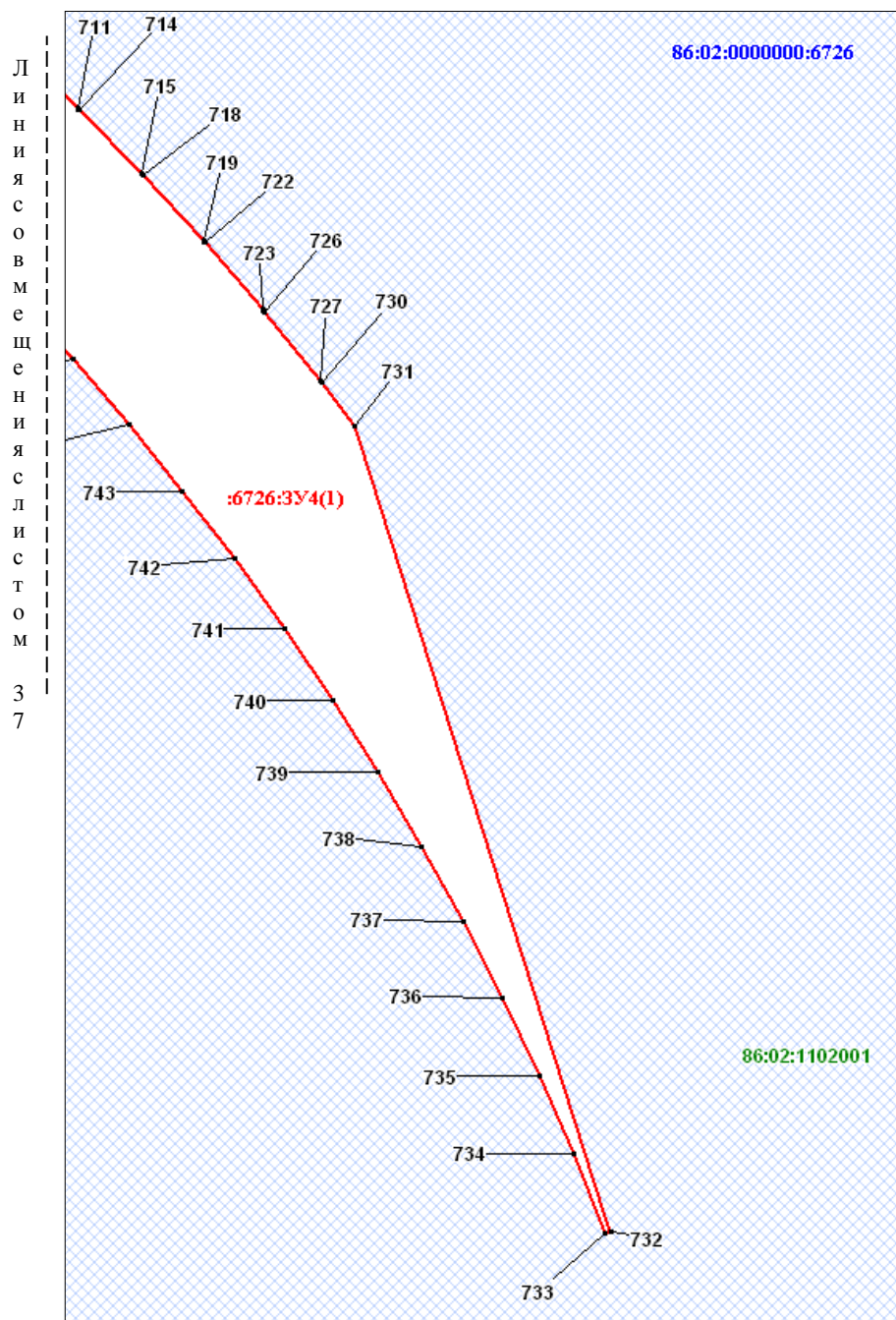
Землепользователь: ПАО «НК «Роснефть»



Проект межевания территории для размещения линейного
 объекта Ханты-Мансийского автономного округа - Югры
 «Автомобильная дорога на Приобское месторождение
 Эргинский ЛУ».
 Землепользователь: ПАО «НК «Роснефть»



Проект межевания территории для размещения линейного
объекта Ханты-Мансийского автономного округа - Югры
«Автомобильная дорога на Приобское месторождение
Эргинский ЛУ».
Землепользователь: ПАО «НК «Роснефть»

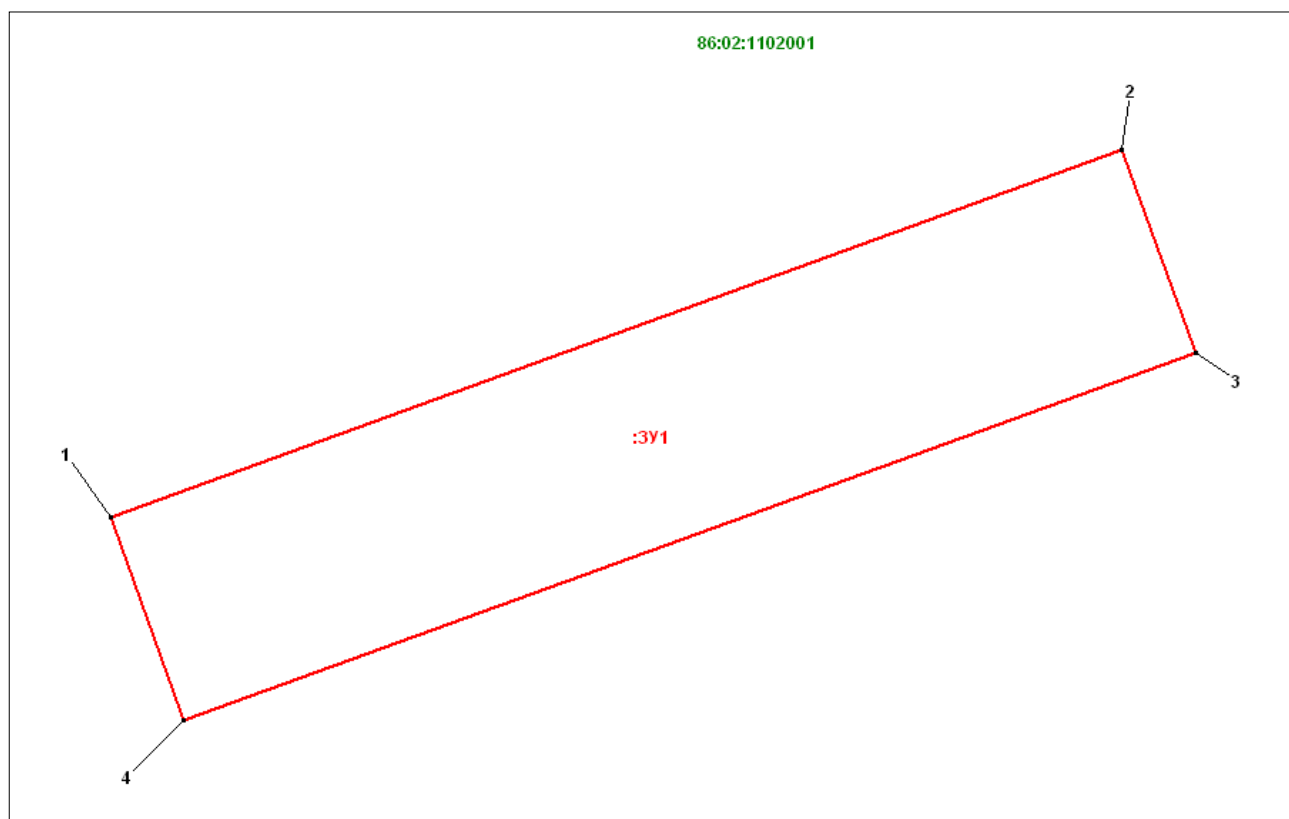


Линия совмещения с листом 39

Проект межевания территории для размещения линейного
объекта Ханты-Мансийского автономного округа - Югры
«Автомобильная дорога на Приобское месторождение
Эргинский ЛУ».

Землепользователь: ПАО «НК «Роснефть»

Линия совмещения с листом 38

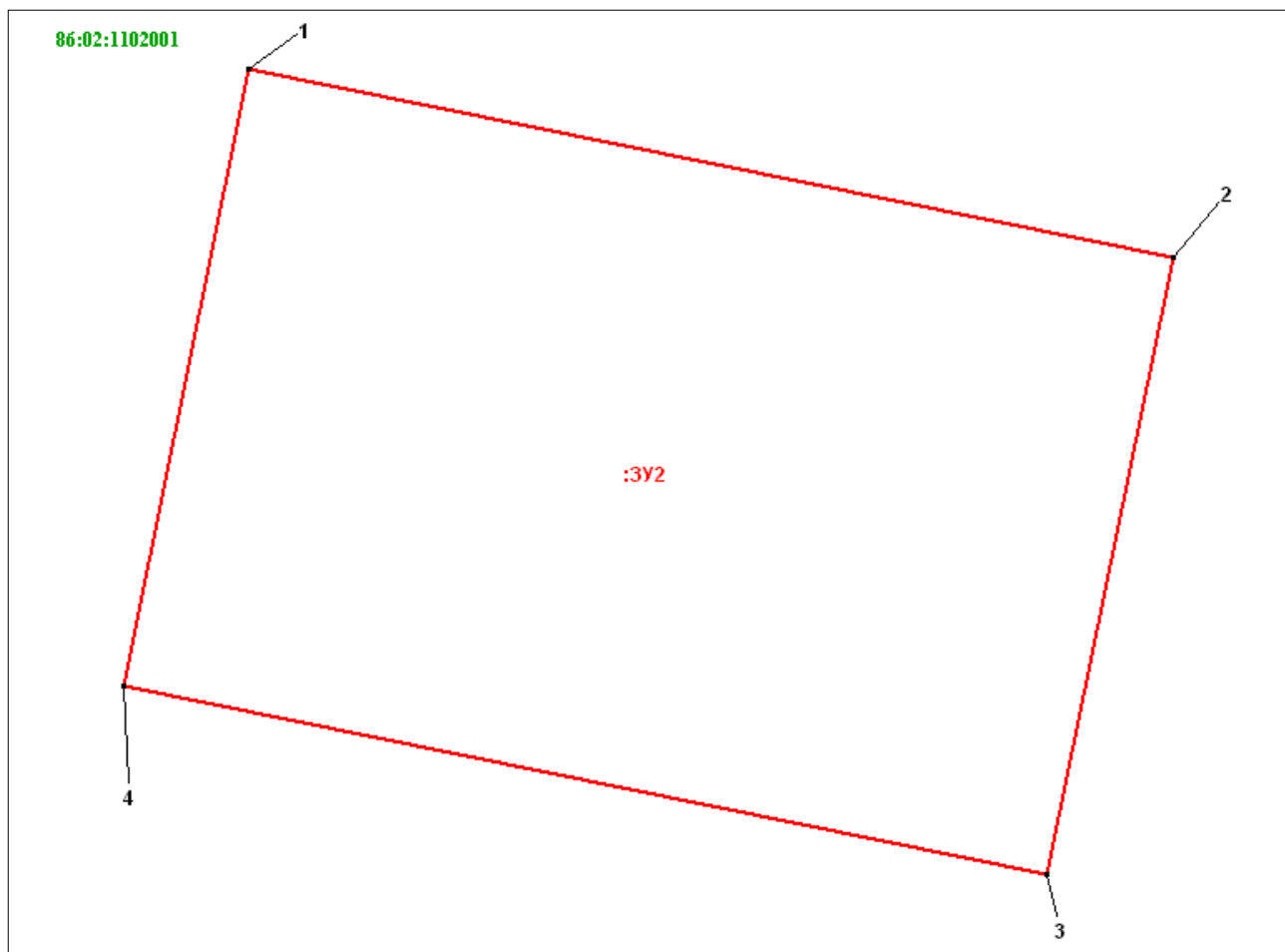


Линия совмещения с листом 40

Проект межевания территории для размещения линейного
объекта Ханты-Мансийского автономного округа - Югры
«Автомобильная дорога на Приобское месторождение
Эргинский ЛУ».

Землепользователь: ПАО «НК «Роснефть»

Линия совмещения с листом 39



Линия совмещения с листом 41

Проект межевания территории для размещения линейного
объекта Ханты-Мансийского автономного округа - Югры
«Автомобильная дорога на Приобское месторождение
Эргинский ЛУ».
Землепользователь: ПАО «НК «Роснефть»

Линия совмещения с листом 41

